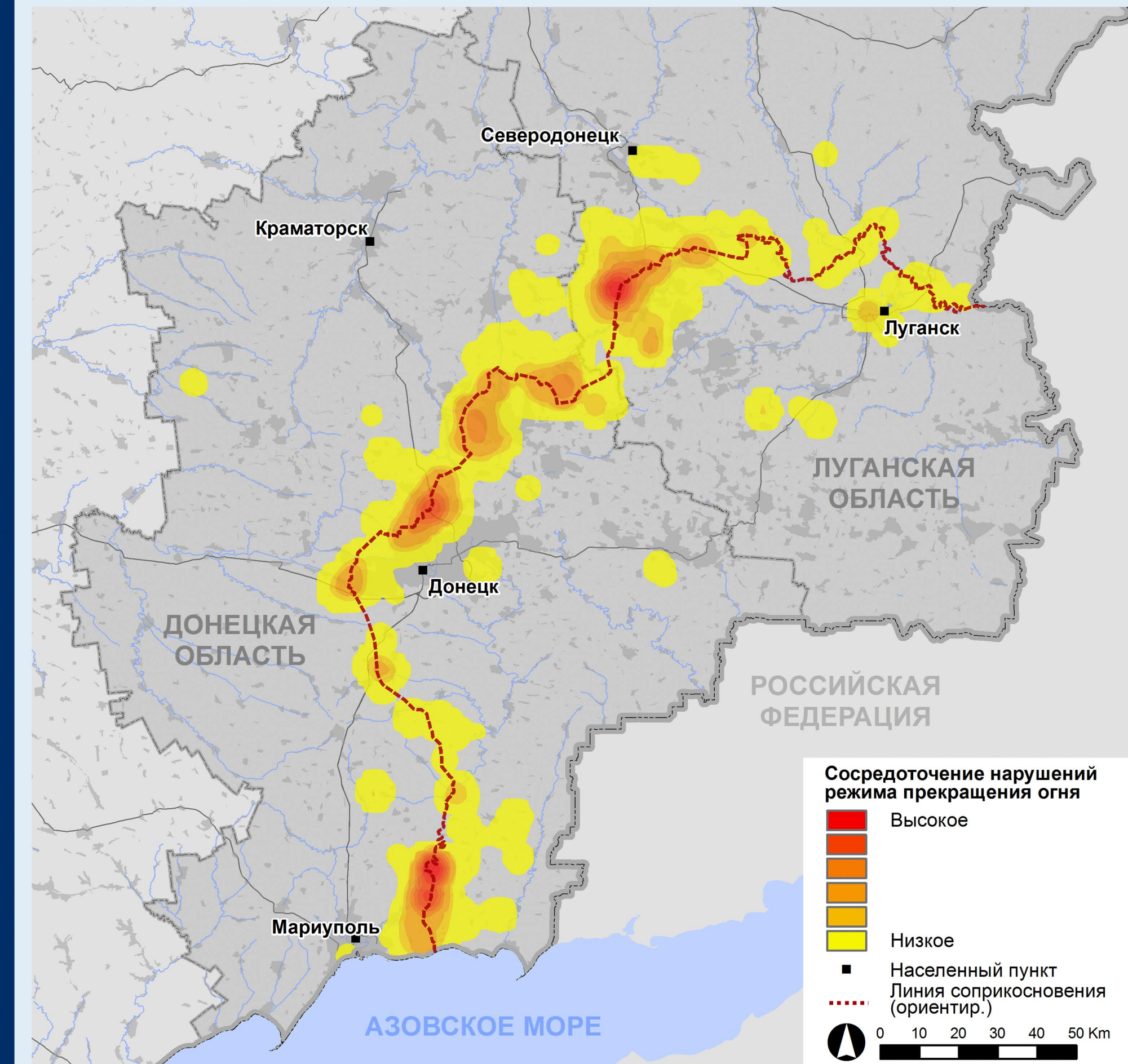


Тенденции и наблюдения АПРЕЛЬ-ИЮНЬ 2019

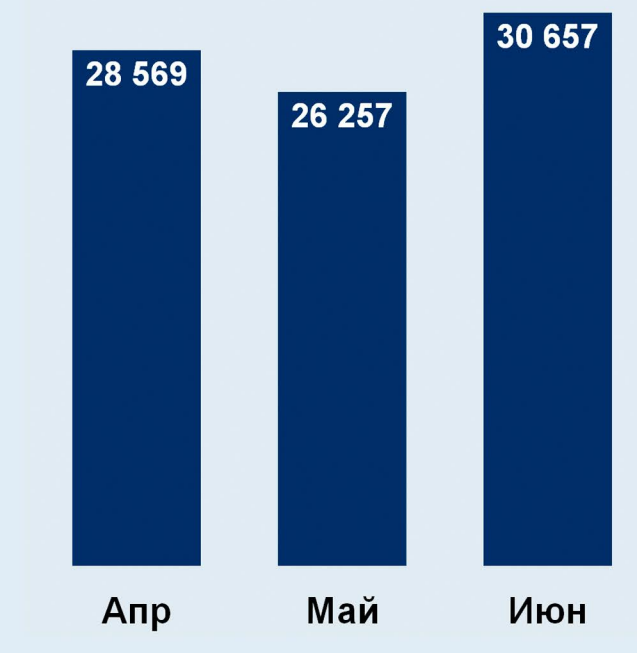
1 269 единиц вооружения, размещенных с нарушением линий отвода

253 ограничения свободы передвижения

Нарушения режима прекращения огня (ПО)



Сравнение по месяцам



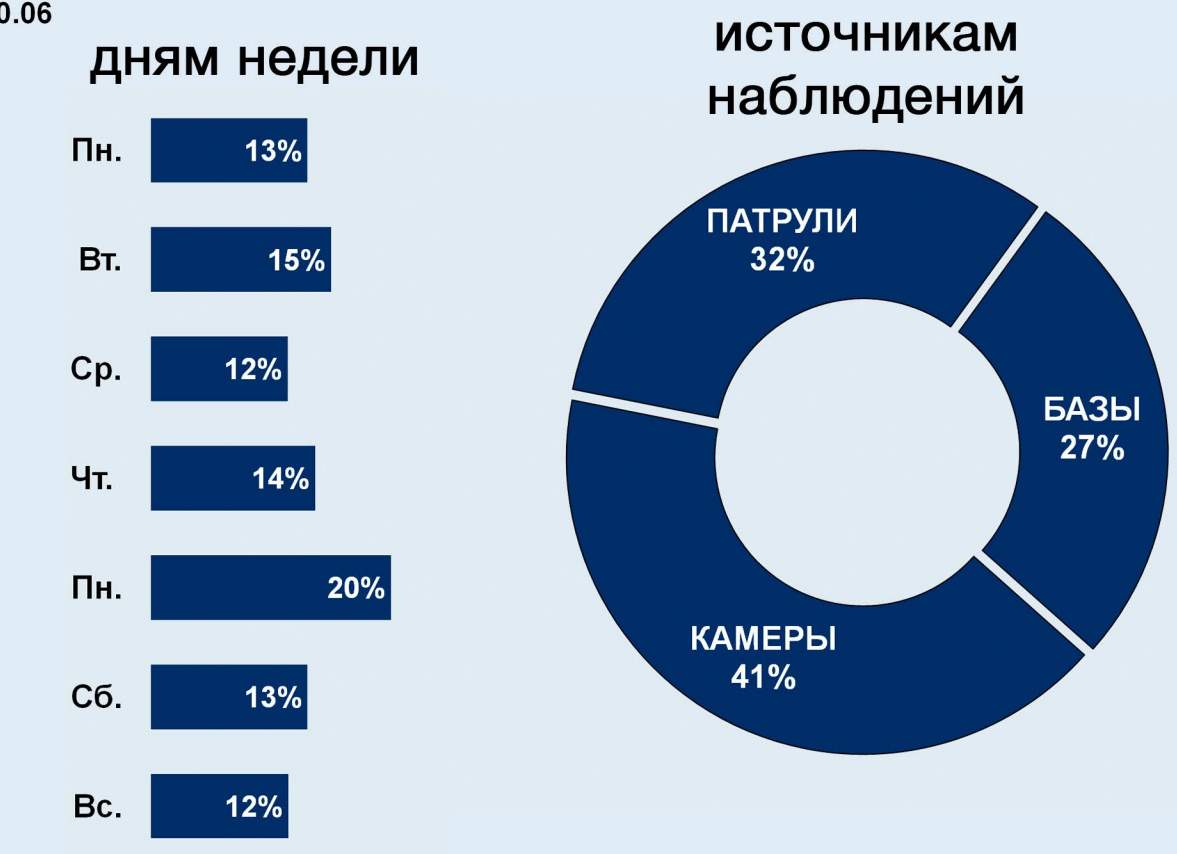
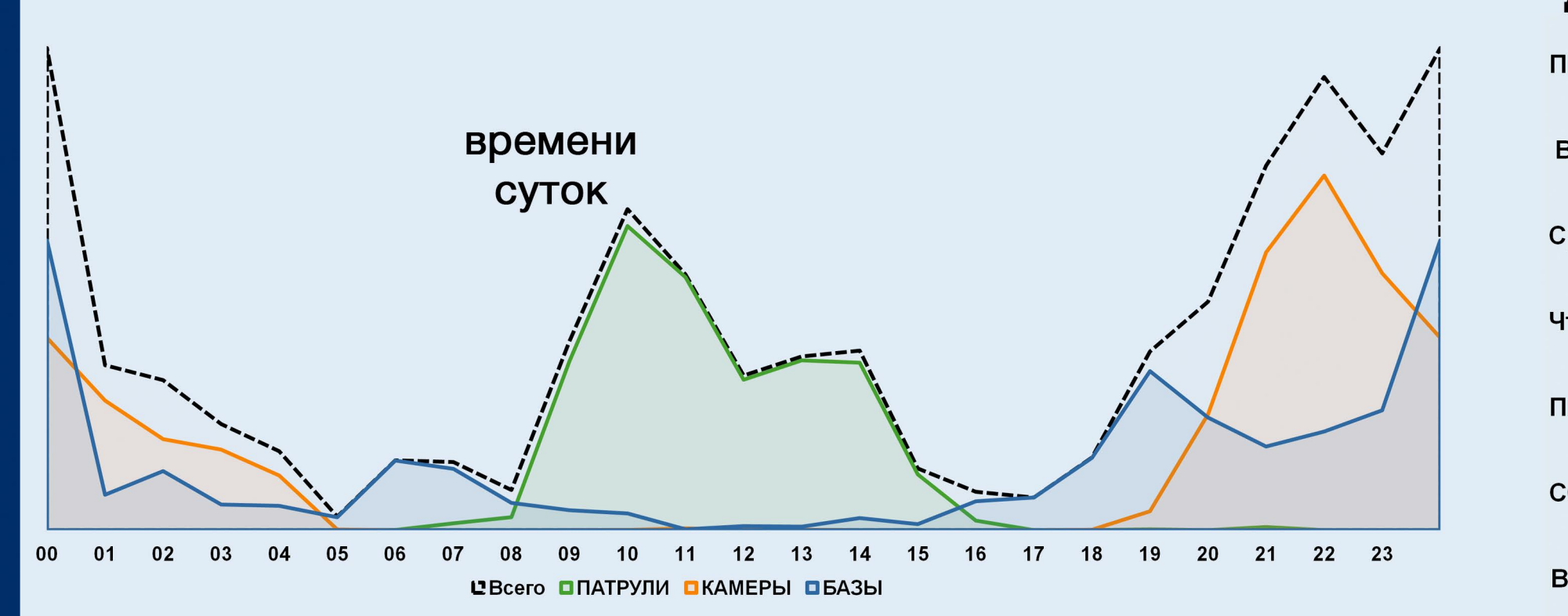
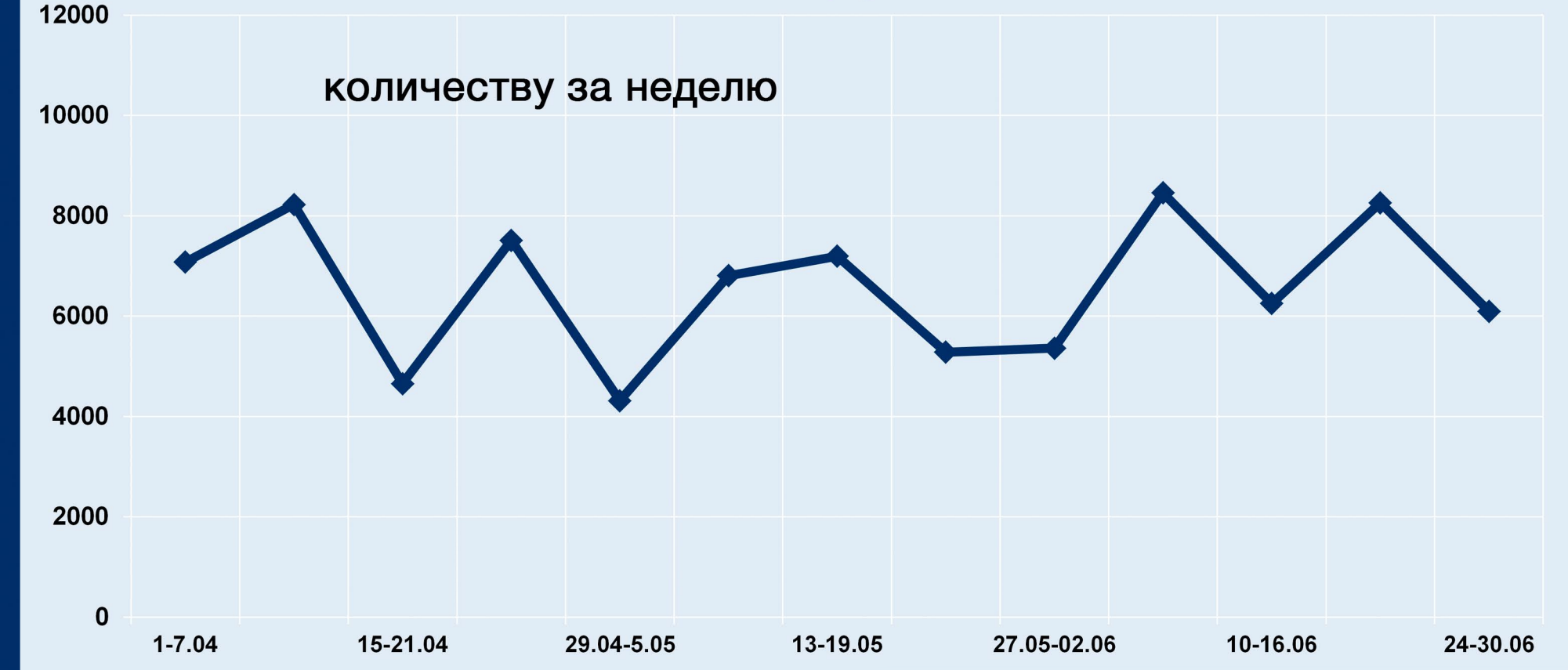
Разведение сил и средств

СММ наблюдала за процессом разведения сил и средств на участке разведения в районе Станицы Луганской, которое предусмотрено Рамочным решением Трёхсторонней контактной группы о разведении сил и средств от 21 сентября 2016 года. 26 июня СММ зафиксировала, что процесс разведения сил и средств был начат, когда личный состав Вооруженных сил Украины и члены вооруженных формирований покидали их крайние передовые позиции вместе с вооружением и выходили за пределы участка разведения. В течение нескольких последующих дней, по наблюдениям Миссии, Вооруженные силы Украины и вооруженные формирования покинули другие позиции на участке разведения. Наблюдатели также отметили, что в пределах участка разведения Вооруженные силы Украины начали проводить работы по демонтажу передовых фортификационных сооружений и разминированию, а члены вооруженных формирований проводили работы по демонтажу укрытия, а также убрали несколько бетонных блоков на участке разведения.

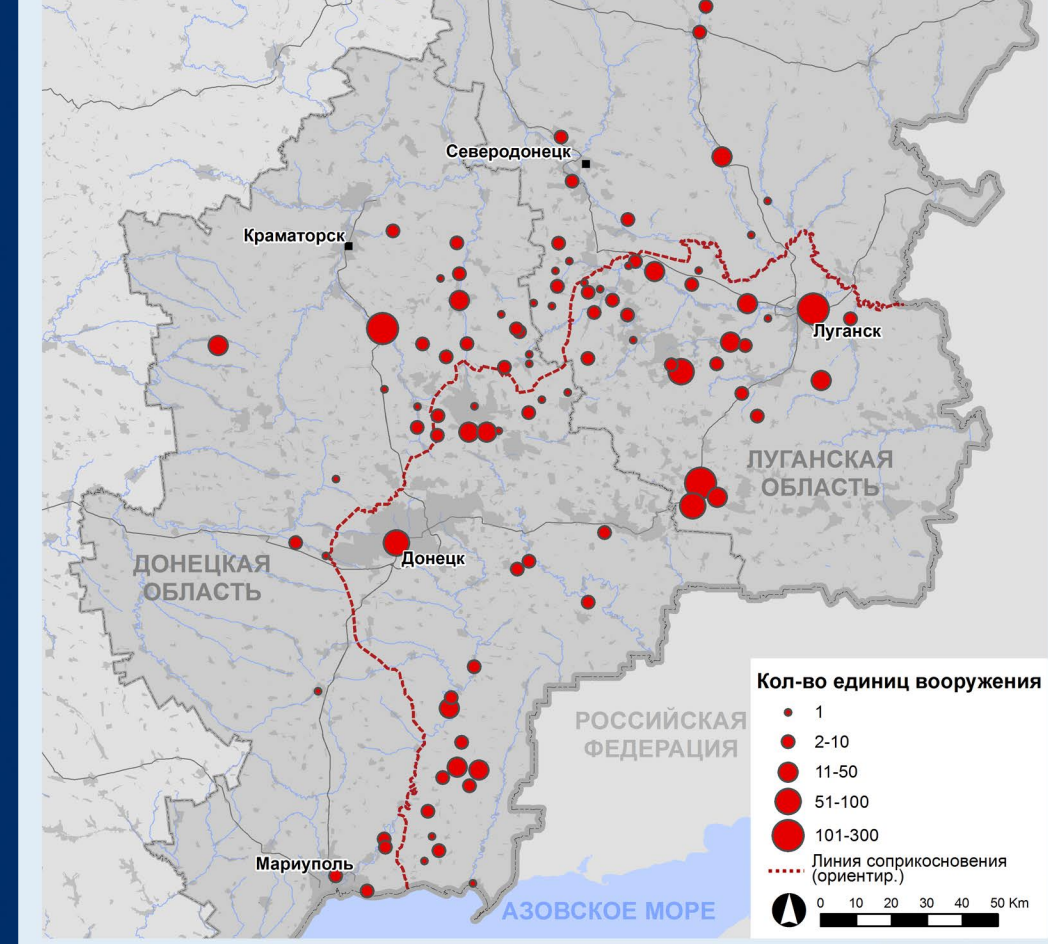
29 июня СММ получила ноту от Министерства иностранных дел Украины, в которой сообщалось о том, что разведение сил и средств Вооруженными силами Украины на согласованном участке разведения в районе Станицы Луганской завершено. 30 июня Миссия получила письмо от вооруженных формирований из неподконтрольных правительству районов Луганской области, в котором сообщается, что они завершили разведение сил и средств на согласованном участке разведения в районе Станицы Луганской.



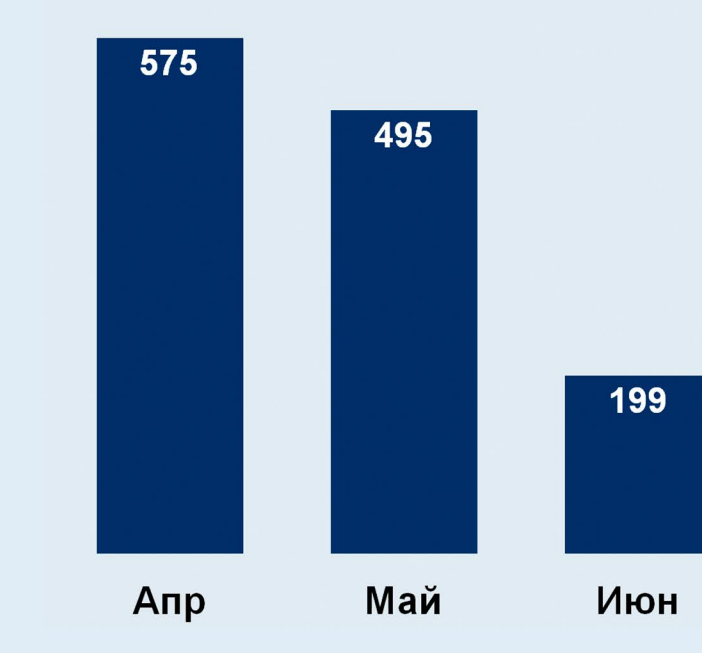
Разбивка нарушений по:



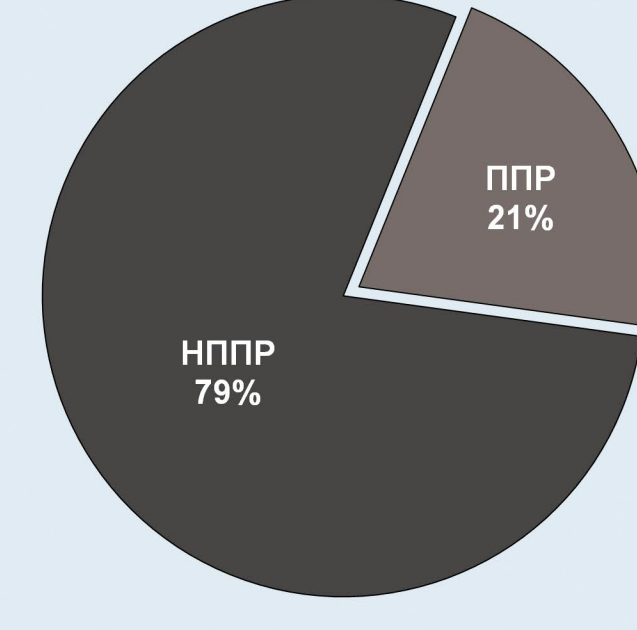
Вооружение, размещенное с нарушением линий отвода



по месяцам



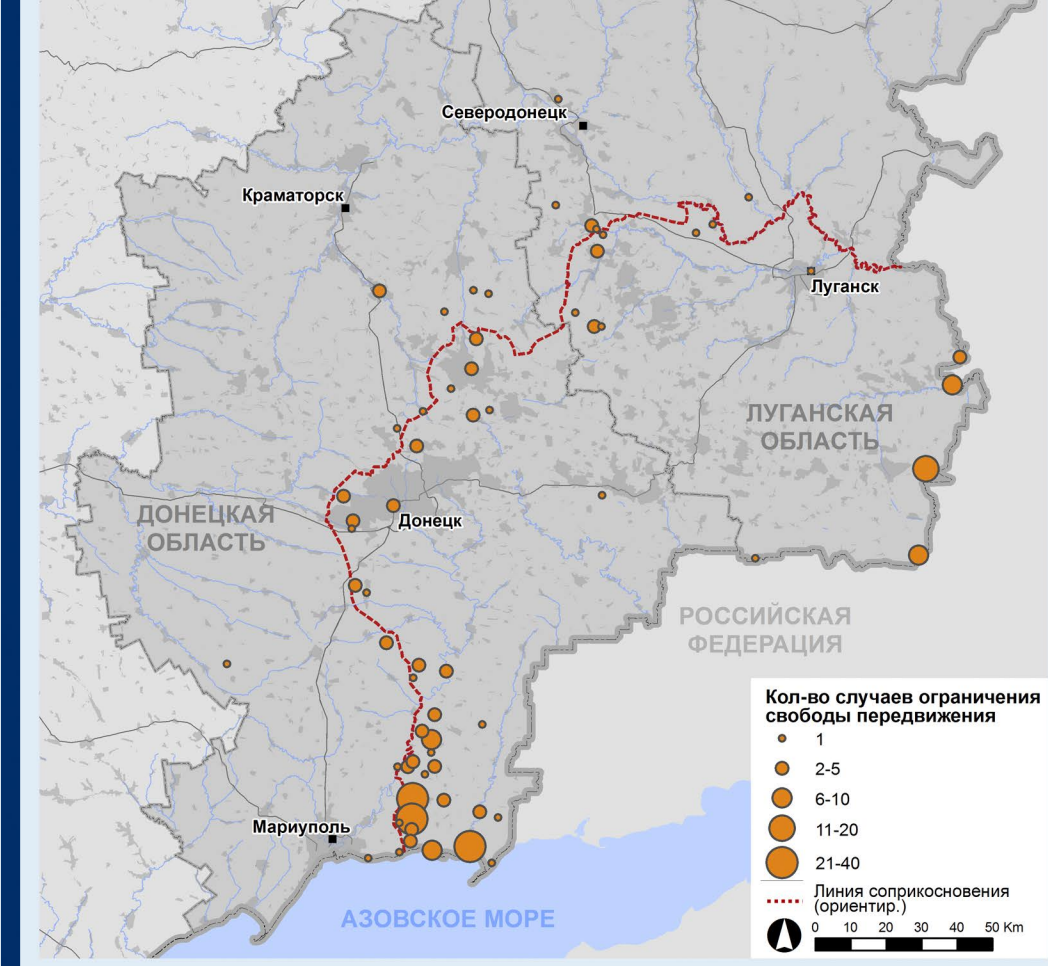
подконтрольность



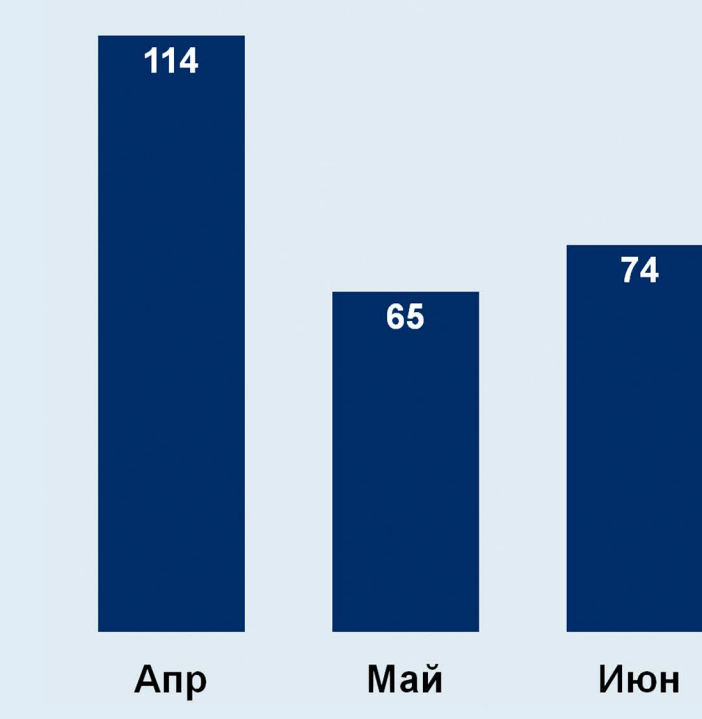
по источникам наблюдения



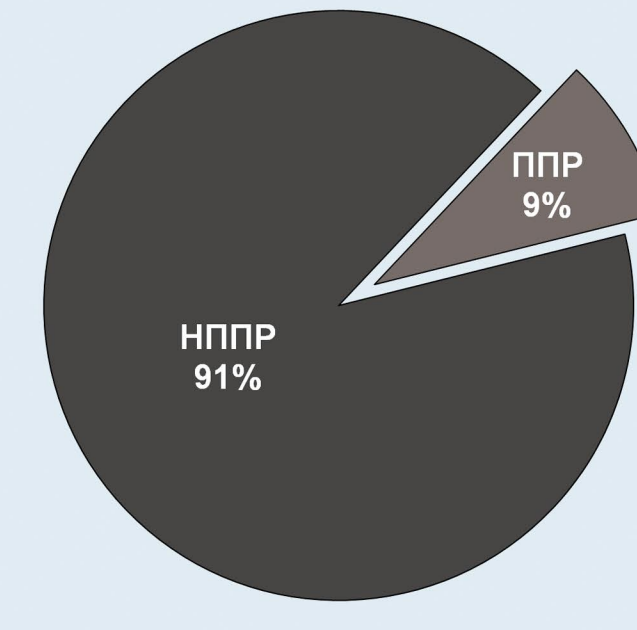
Ограничения свободы передвижения*



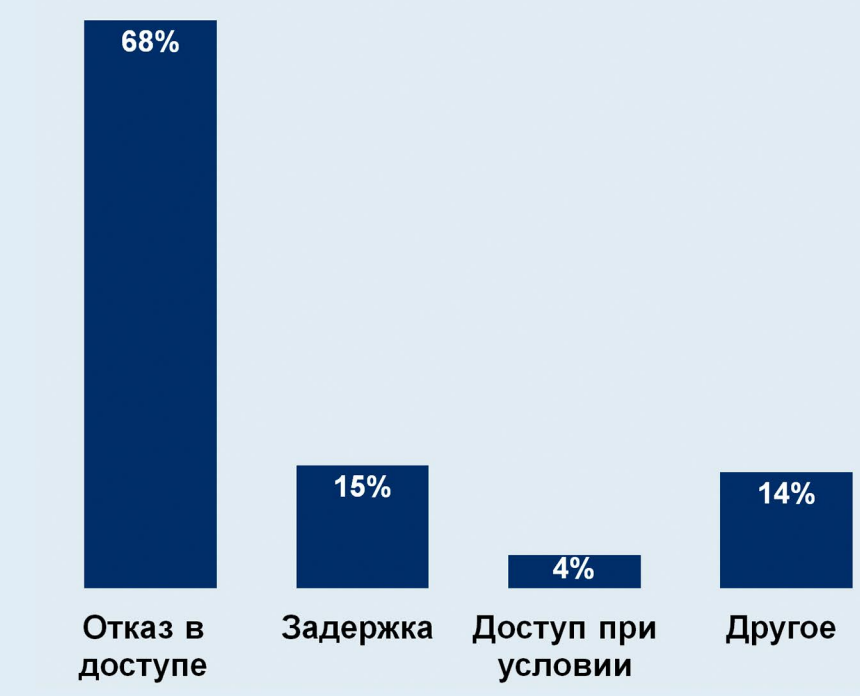
по месяцам



подконтрольность



по типам



* Исключая регулярные ограничения на участках разведения сил и средств и из-за мин/неразорвавшихся боеприпасов.

Главные тенденции:

Во втором квартале 2019 года количество нарушений режима прекращения огня, зафиксированных вдоль линии соприкосновения, было больше аналогичного показателя за предыдущий квартал примерно на 3%. Количество взрывов, вызванных применением вооружения, которое должно было быть отведено в соответствии с Минскими договоренностями, увеличилось на 50%.

Большинство нарушений режима прекращения огня, зафиксированных во втором квартале 2019 года, было сосредоточено в четырех горячих точках вдоль линии соприкосновения (около 89% всех зафиксированных нарушений режима прекращения огня):
 1) в районах к востоку и северо-востоку от Мариуполя;
 2) в районе, ограниченном населенными пунктами Попасная, Калиново, Первомайск и Золотое;
 3) в треугольнике Авдеевка-Ясиноватая-Донецкий аэропорт;
 4) в западных и северных окрестностях Горловки.

Нарушения режима прекращения огня, зафиксированные за пределами зоны безопасности, по оценке, были связаны с проведением учений с боевой стрельбой. Во втором квартале 2019 года СММ зафиксировала около 740 таких нарушений, из которых приблизительно 90% в неподконтрольных правительству районах.

Около 56% всех нарушений режима прекращения огня зафиксировано в темное время суток. Основным источником таких наблюдений были камеры СММ и информация, полученная от наблюдателей на передовых патрульных базах Миссии. В светлое время суток большинство наблюдений осуществлено патрулями на местах.

Во втором квартале 2019 года Миссия зафиксировала 1269 единиц вооружения, размещенных в нарушение согласованных линий отвода, что приблизительно на 67% больше, чем в первом квартале 2019 года. Около 80% таких единиц вооружения были размещены в неподконтрольных правительству районах, 20% — в неподконтрольных правительству районах Донецкой и Луганской областей (91% всех случаев). Такие инциденты были сосредоточены в неподконтрольных правительству районах вблизи границы с Российской Федерацией, а также в районах к северу от неподконтрольного правительству Новоазовска.

Во втором квартале 2019 года наблюдатели 253 раза сталкивались с ограничениями свободы передвижения СММ, которые не были связаны с наличием мин и неразорвавшихся боеприпасов. Подавляющее большинство таких ограничений зафиксировано в неподконтрольных правительству районах Донецкой и Луганской областей (91% всех случаев). Такие инциденты были сосредоточены в неподконтрольных правительству районах вблизи границы с Российской Федерацией, а также в районах к северу от неподконтрольного правительству Новоазовска.

Также, с 26 июня Миссия наблюдала за началом процесса разведения сил и средств, зафиксировав, что военнослужащие Вооруженных сил Украины и члены вооруженных формирований оставили свои крайние передовые позиции и покинули участок разведения вместе с вооружением. Детальнее — в секции посвященной нарушениям режима прекращения огня.

Источники для карт: административные границы — УГКВ ООН; дороги, реки — проект OpenStreetMap; море — VLIZ (2005). Акватории МГО; другое — ОБСЕ. Система координат: WGS 1984 UTM Zone 37N. Данные карты предоставляются для наглядности. Их содержимое не гарантируется от наличия ошибок и не подразумевает, что СММ ОБСЕ подтверждает или одобряет ее официальный статус. Процентные могут быть округлены.
 © ОБСЕ СММ 2019 Не разрешается использовать, копировать, воспроизводить, передавать, транслировать, продавать, лицензировать или применять без предварительного разрешения со стороны ОБСЕ в письменном виде.