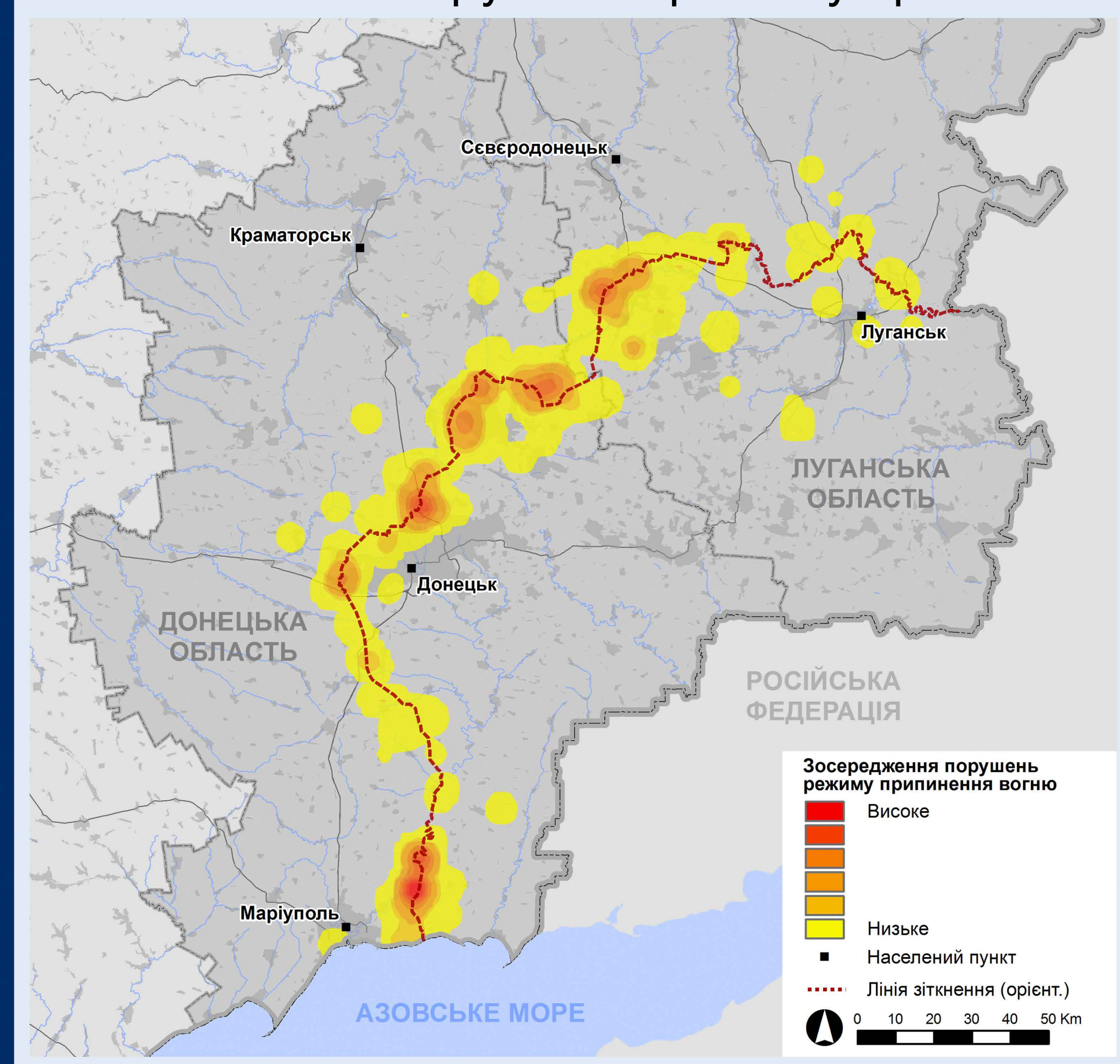


# Тенденції та спостереження ЛИПЕНЬ-ВЕРЕСЕНЬ 2019

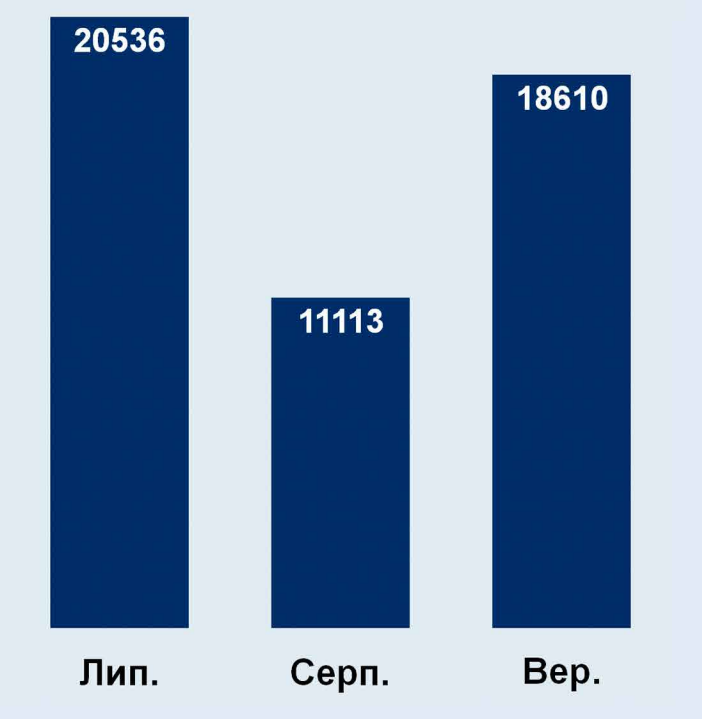
**293** обмежень свободи пересування\*

**1** випадок підтвердження відданості припиненню вогню

## Порушення режиму припинення вогню (ПВ)



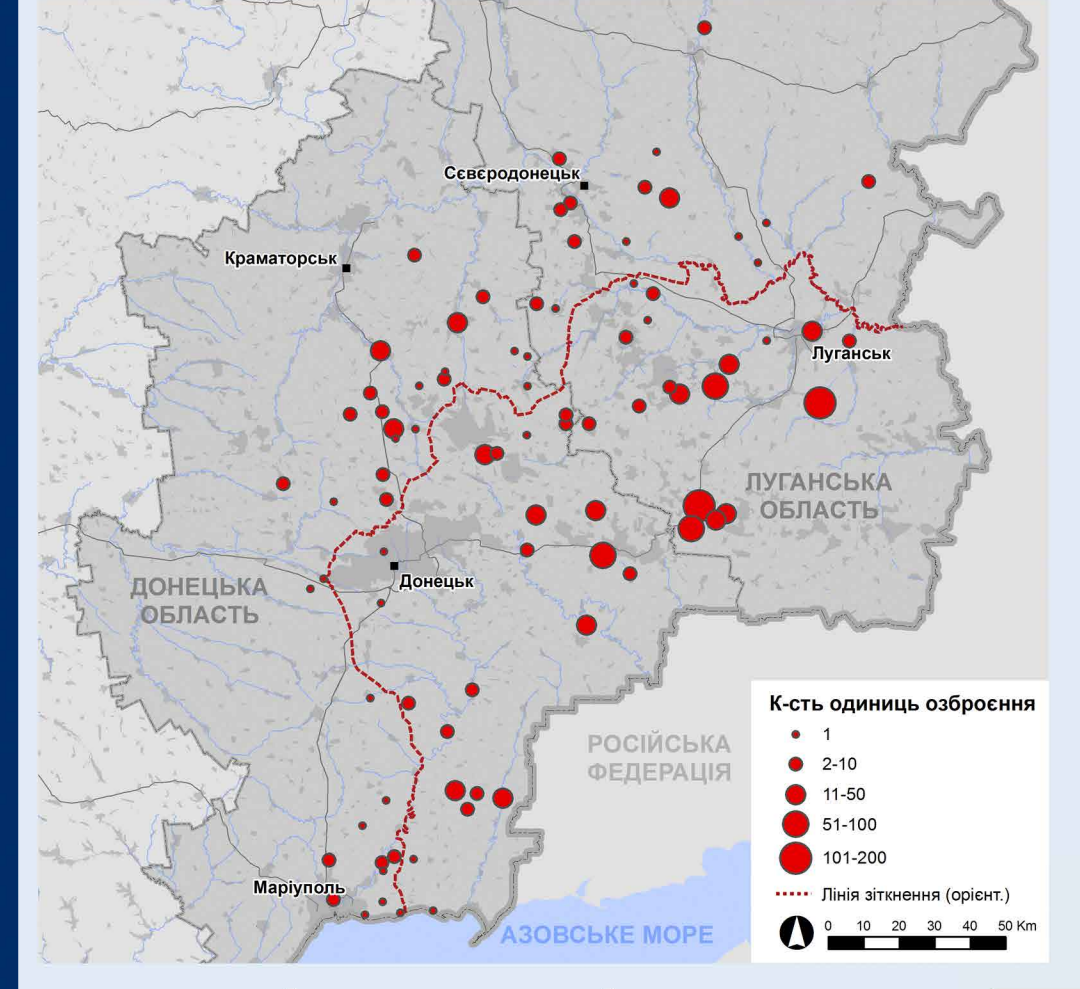
### Порівняння за місяцями



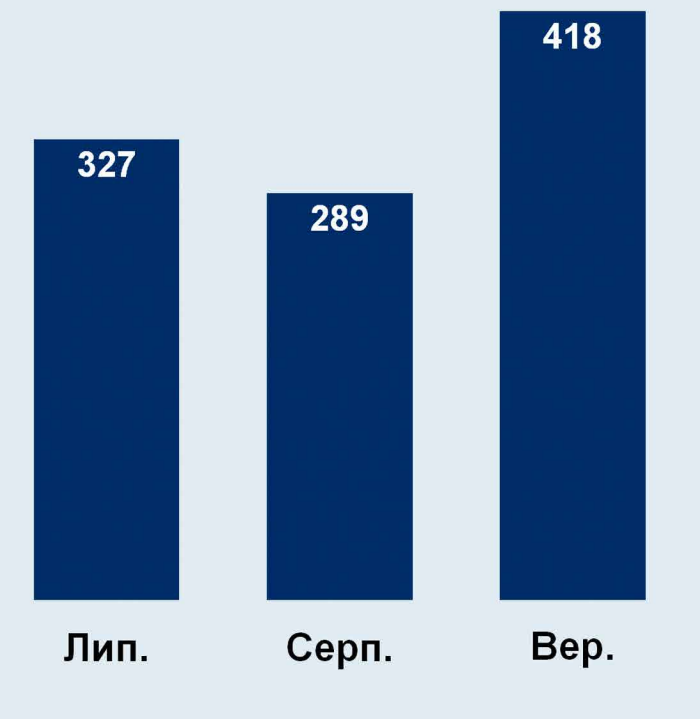
### Підтвердження відданості припиненню вогню

Дата	Зафікс. Зниження к-ті порушень (%)	К-ть днів до досягнення половини попередніх показників	К-ть днів до перевищення попередніх показників
21 Лип.	80%	24	40

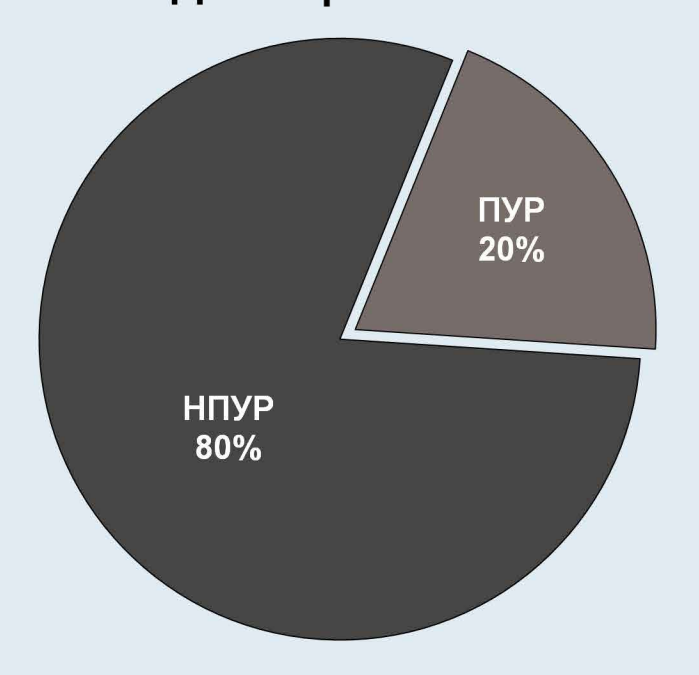
## Озброєння, розміщене з порушенням ліній відведення



### за місяцями



### підконтрольність



### за джерелами спостереження



## Головні тенденції:

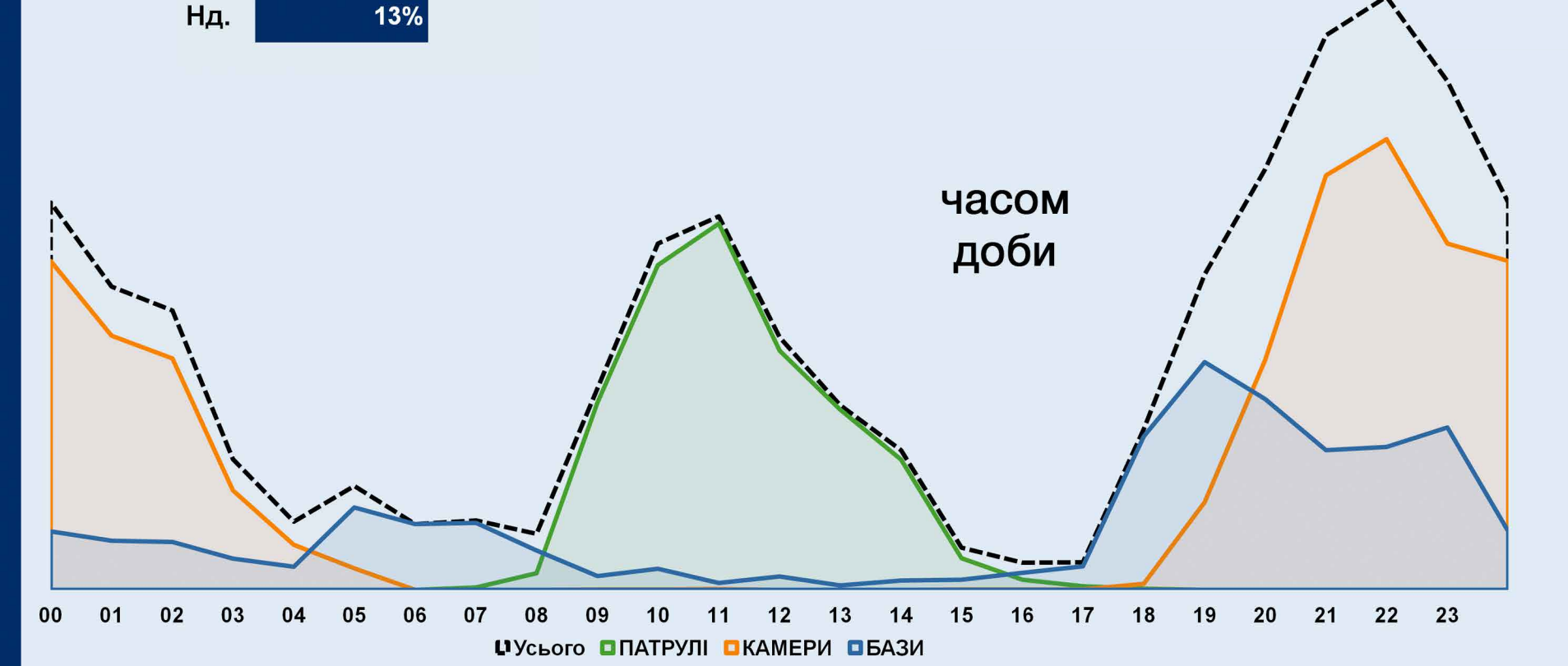

У третьому кварталі 2019 року кількість порушень режиму припинення вогню, зафіксованих уздовж лінії зіткнення, була меншою за аналогічний показник попереднього кварталу приблизно на 41%. Більше того, кількість вибухів, спричинених застосуванням озброєння, яке мало бути відведене згідно з Мінськими домовленостями, зменшилася на 86%. Це зменшення стало результатом підтвердження відданості припиненню вогню, що розпочалося 21 липня. Проте, до кінця кварталу кількість порушень режиму припинення вогню знову досягла рівня, зафіксованого до такого підтвердження.

Більшість порушень режиму припинення вогню, зафіксованих у третьому кварталі 2019 року, була зосереджена в п'яти гарячих точках уздовж лінії зіткнення (близько 92% усіх зафіксованих порушень режиму припинення вогню):

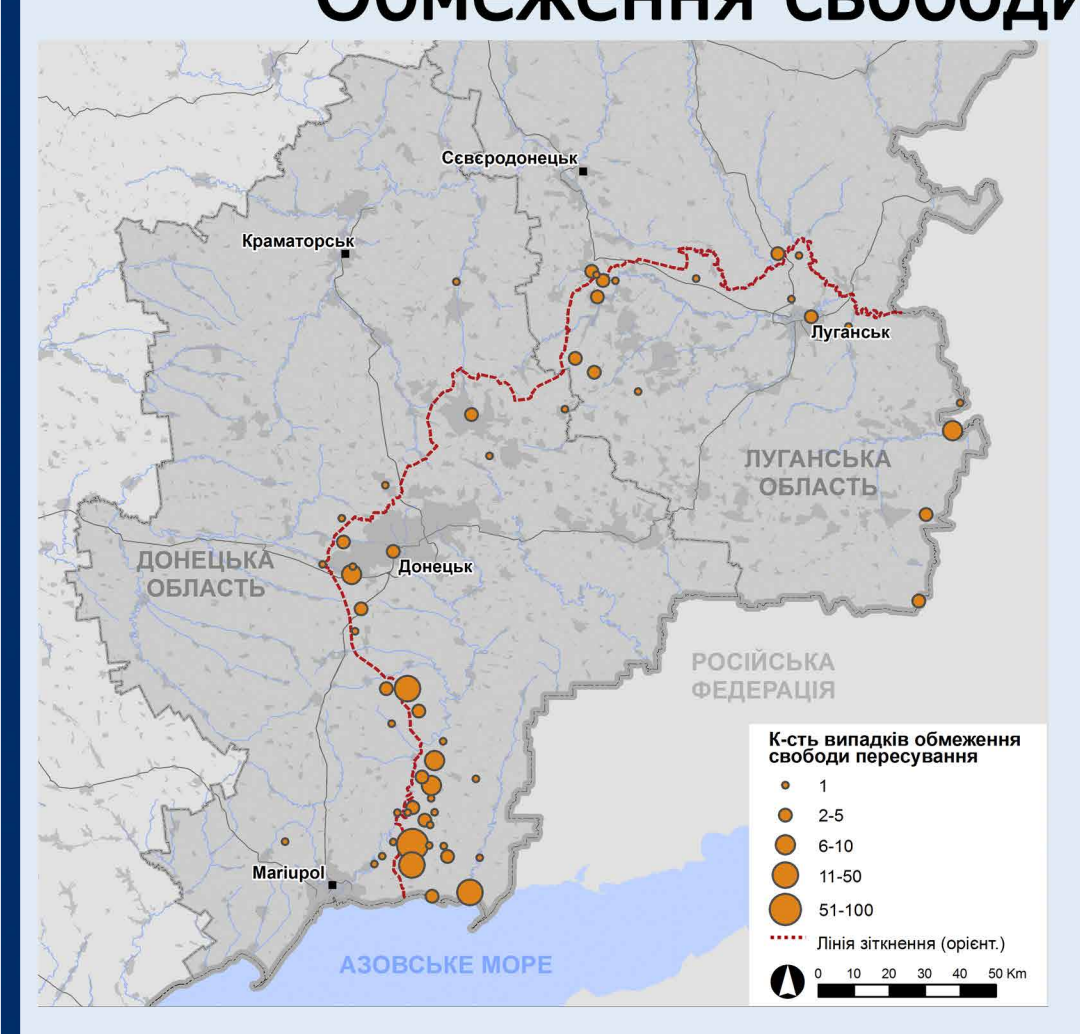
- 1) у районах на схід і північний схід від Маріуполя;
- 2) у трикутнику Авдіївка-Ясинувата-Донецький аеропорт;
- 3) у районі, що обмежується населеними пунктами Попасна, Калинове, Первомайськ і Золоте;
- 4) у районах на південний захід, південь і південний схід від Світлодарська та
- 5) на західних і північних околицях Горлівки.

Порушення режиму припинення вогню, зафіксовані поза межами зони безпеки, за оцінкою, були пов'язані з проведенням навчань із бойовою стрільбою. У третьому кварталі 2019 року СММ зафіксувала близько 142 таких порушення, з яких приблизно 80% у невідконтрольних урядові районах.

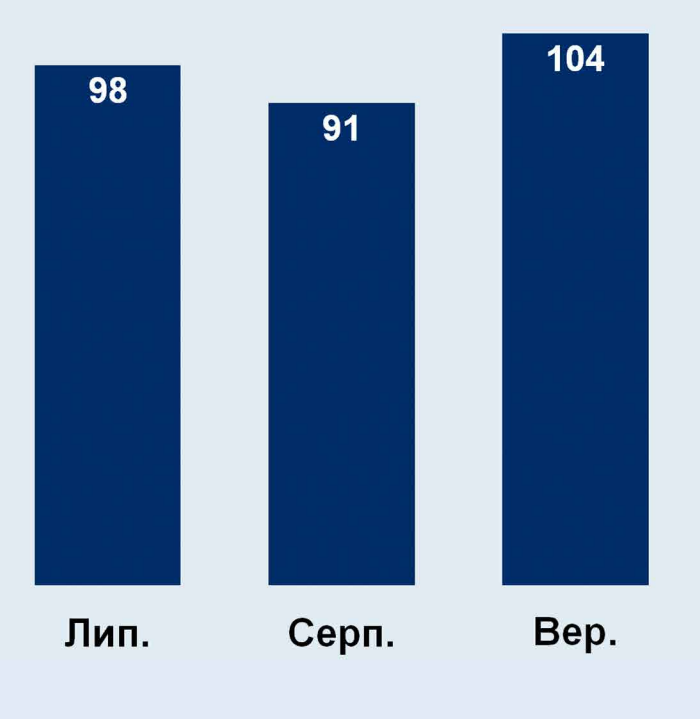
## Розбивка порушень за:



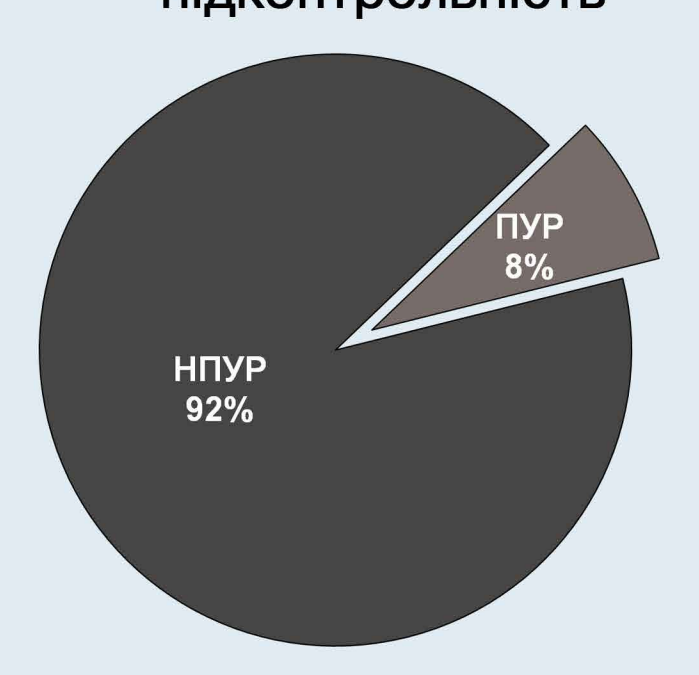
## Обмеження свободи пересування\*



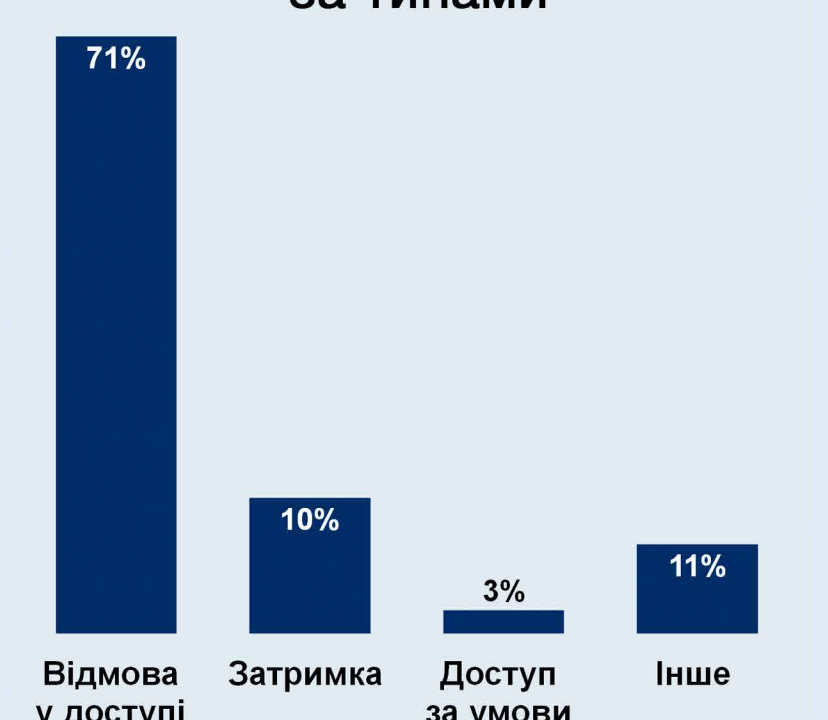
### за місяцями



### підконтрольність



### за типами



Близько 60% усіх порушень режиму припинення вогню зафіксовано у темний час доби. Основним джерелом таких спостережень були камери СММ та інформація, отримана від спостерігачів із передових патрульних баз Місії. У світлий час доби переважна кількість спостережень здійснена патрулями на місцях.

У третьому кварталі 2019 року Місія зафіксувала 1034 одиниці озброєння, розміщених із порушенням узгоджених ліній відведення, що приблизно на 19% менше, ніж у попередньому кварталі. Близько 80% таких одиниць озброєння були розміщені в невідконтрольних урядові районах, близько 20% — у підконтрольних. Приблизно 66% зазначених спостережень здійснено за допомогою безпілотних літальних апаратів, а 34% — патрулями.

У третьому кварталі 2019 року спостерігачі 293 рази стикалися з обмеженнями свободи пересування СММ, які не були пов'язані з наявністю мін і невзбухлих боєприпасів. Переважну більшість таких обмежень зафіксовано у невідконтрольних урядові районах Донецької та Луганської областей (92% усіх випадків). Такі інциденти були зосереджені у районах на північ від невідконтрольного урядові Новоазовська, а також у невідконтрольних урядові районах поблизу кордону з Російською Федерацією.

Джерела для карт: адміністративні кордони – ОКПП ООН; дороги, річки – проект OpenStreetMap; море – Vliz (2005), Акваторії МГО; інше – ОБСЕ. Система координат: WGS 1984 UTM Zone 37N. Ці карти надані винятково для наочності. Їхній зміст не гарантований від наявності помилок і не означає, що СММ ОБСЕ затверджує або ухвалює офіційний статус карти. Відсотки можуть бути округлені. © ОБСЕ СММ 2019 Не дозволяється використовувати, копіювати, відтворювати, передавати, транслювати, продавати, ліцензувати або застосовувати без попереднього дозволу з боку ОБСЕ у письмовому вигляді.

\* Виключаючи регулярні обмеження на ділянках розведення сил і засобів і через міни/невзбухлі боєприпаси.