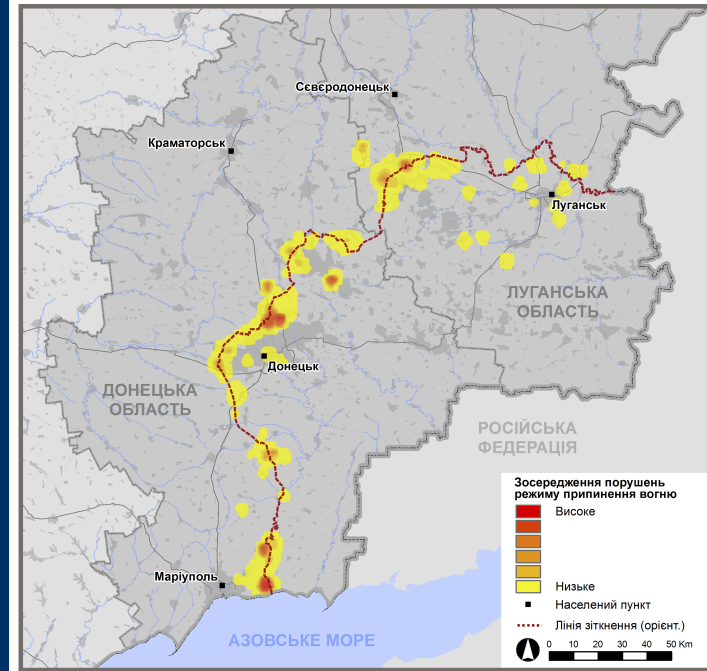


Тенденції та спостереження СІЧЕНЬ-БЕРЕЗЕНЬ 2021

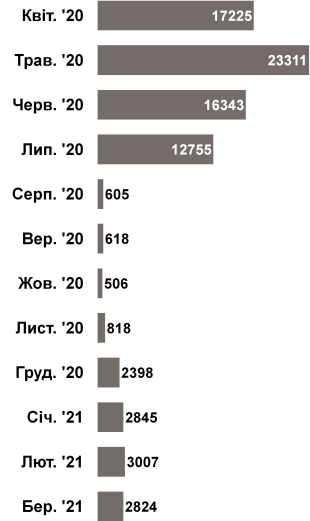
107 обмежень свободи пересування*

6 жертв серед цивільного населення

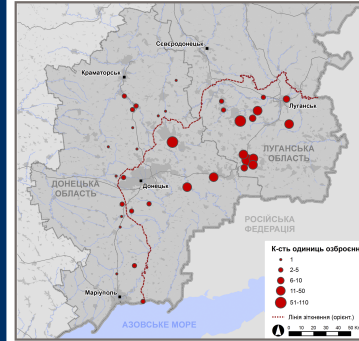
Порушення режиму припинення вогню (ПВ)



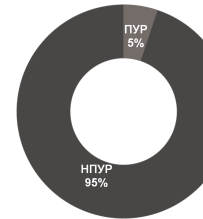
Розбивка порушень за:
 кількістю на місяць
 (порушення впродовж останніх 12 місяців)



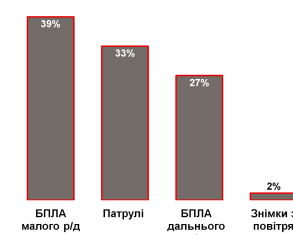
Озброєння, розміщене з порушенням ліній відведення



підконтрольність



за джерелами спостереження



Жертви серед цивільного населення



Головні тенденції:

У першому кварталі 2021 року кількість порушень режиму припинення вогню, зафіксованих уздовж лінії зіткнення, була більшою за аналогічний показник попереднього кварталу на 130%. В той же час, кількість вибухів, спричинених застосуванням озброєння, яке мало бути відведене згідно з Мінськими домовленостями, залишалась низькою.

У липні 2020 року в рамках ТКГ досягнута домовленість про додаткові заходи з посилення режиму припинення вогню. Починаючи з 00:01 27 липня, коли зазначені заходи були введени в дію, Місія фіксувала найнижчі рівні збройного насильства з початку конфлікту. Хоча в першому кварталі 2021 року рівень збройного насильства був значно нижчим за рівень, що спостерігався до впровадження додаткових заходів, починаючи з листопада 2020 року ситуація поступово погіршується.

Більшість порушень режиму припинення вогню, зафіксованих у першому кварталі 2021 року, була зосереджена в трьох гарячих точках уздовж лінії зіткнення (близько 75% усіх зафіксованих порушень):
 1) у трикутнику Авдіївка-Ясинувата-Донецький аеропорт.
 2) у районах на схід і північний схід від Маріуполя.
 3) у районі, що обмежується населеними пунктами Попасна, Золоте і Первомайськ.

Порушення режиму припинення вогню, зафіксовані поза межами зони безпеки, за оцінкою, були пов'язані з проведенням навчань із бойовою стрільбою. У першому кварталі 2021 року СММ зафіксувала приблизно 450 таких порушень. Вони становлять приблизно 5% від загальної кількості порушень, з яких 98% були зафіксовані в невідконтрольних урядові районах.


У першому кварталі 2021 року Місія підтвердила 6 жертв серед цивільного населення, що втричі менше порівняно з показниками останнього кварталу 2020 року.

У першому кварталі 2021 року Місія зафіксувала більше 500 одиниць озброєння, розміщених із порушенням узгоджених ліній відведення. Близько 95% таких одиниць озброєння були розміщені в невідконтрольних урядові районах, близько 5% — у підконтрольних. Приблизно 73% зазначених спостережень здійснено за допомогою безпілотних літальних апаратів та зніmkів з повітря, а 27% — патрулями.

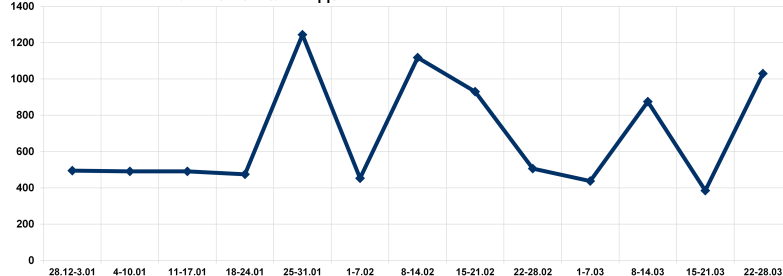
У першому кварталі 2021 року спостерігали більше 100 разів стикання з обмеженнями свободи пересування СММ, які не були пов'язані з наявністю мін і невибухлих боєприпасів. Близько 92% зафіксовано в невідконтрольних урядові районах, Донецької та Луганської областей. Переважну більшість таких обмежень зафіксовано на півдні невідконтрольних урядові районів Донецької області, а також у невідконтрольних урядові районах поблизу кордону з Російською Федерацією.

Джерела для карт: адміністративні кордони — ОПІП ООН; дороги, річки — проект OpenStreetMap; море — VIZ 02021; Авіафото МСУ; інші — ОБСЕ. Система координат: WGS 1984 UTM Zone 37N. Ці карти надані виключно для ознаки. Їхній зміст не гарантований від наявності помилок і не означає, що СММ ОБСЕ затверджує або ухвалює офіційний статус карти.

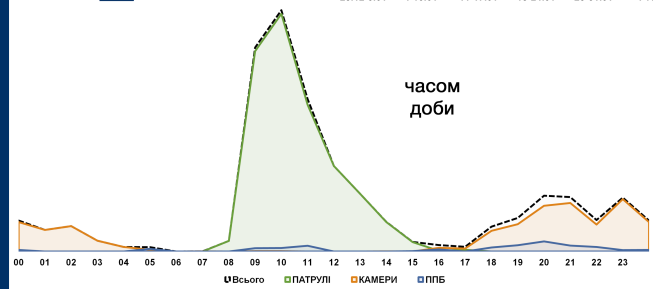
ДНЯМИ ТИЖНЯ



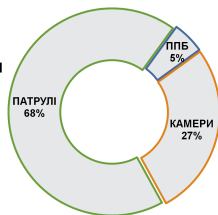
кількістю на тиждень



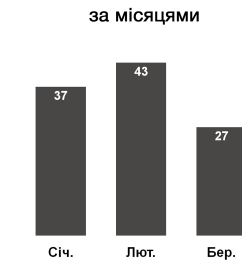
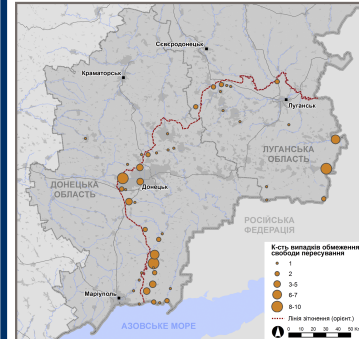
часом доби



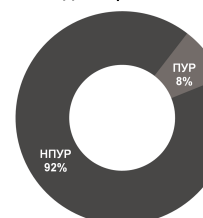
джерелами спостереження



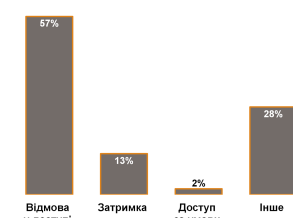
Обмеження свободи пересування*



підконтрольність



за типами



* Виключаючи регулярні обмеження через міни/невибухлі боєприпаси.