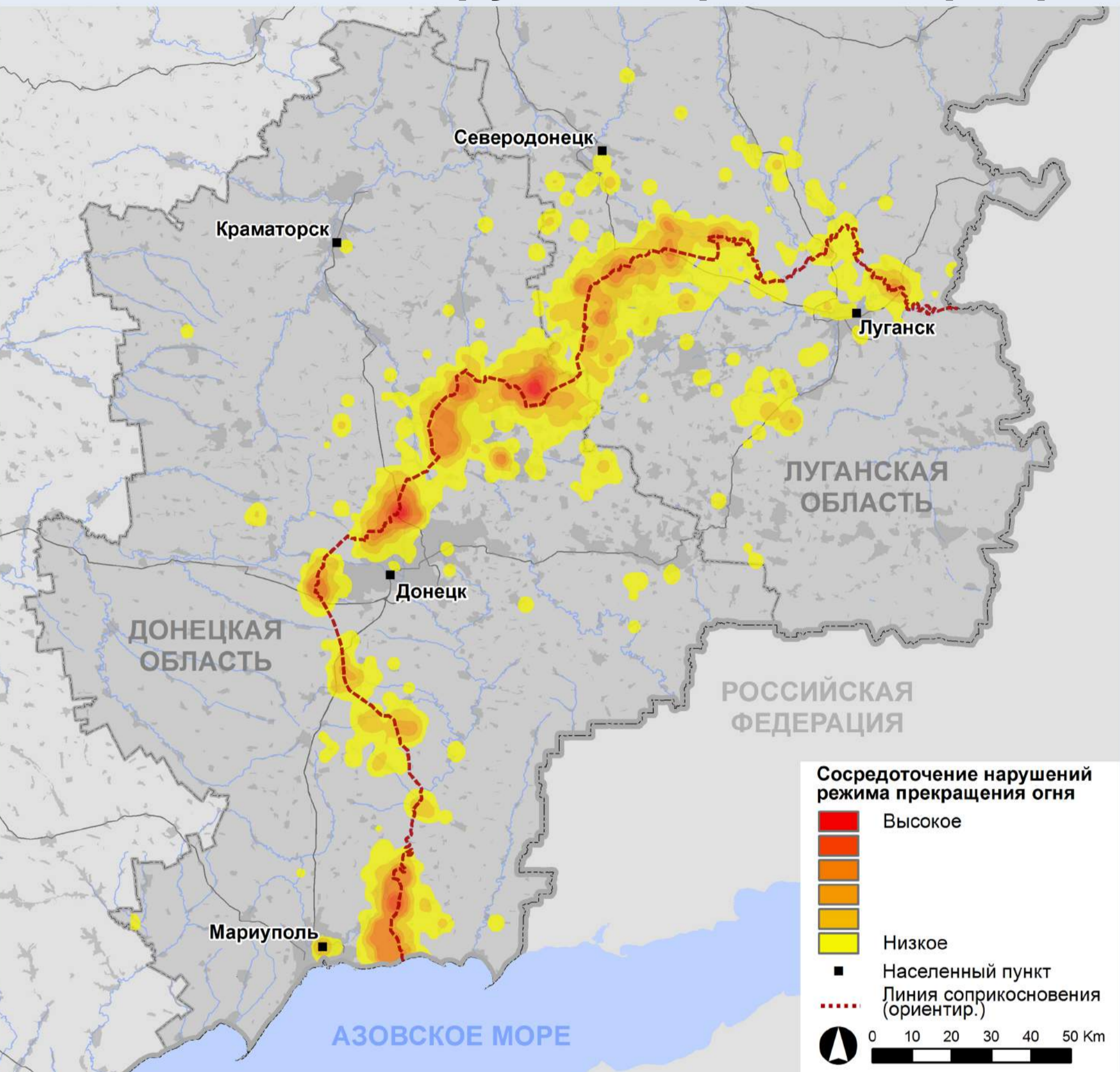


# 2018 Тенденции и наблюдения

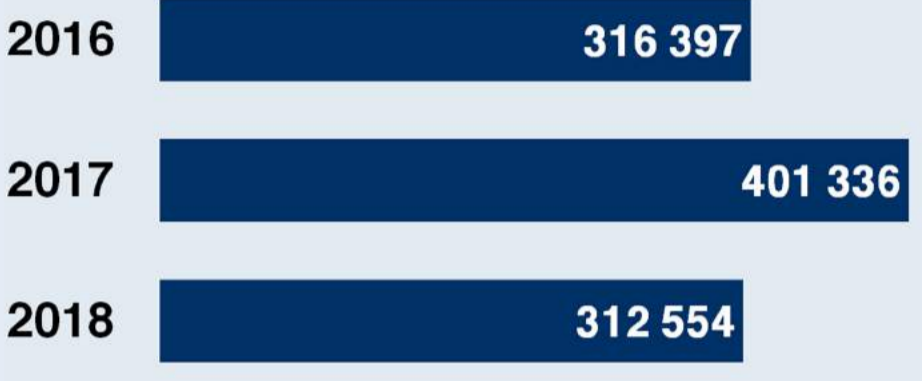
**312 554** нарушения режима ПО  
 включая **8 470** взрывов от огня из РСЗО, артиллерии, минометов и танков  
**1 176** активных ограничений свободы передвижения  
**5** случаев подтверждения приверженности прекращению огня

**3 818** единиц вооружения, размещенных с нарушением линий отвода

## Нарушения режима прекращения огня



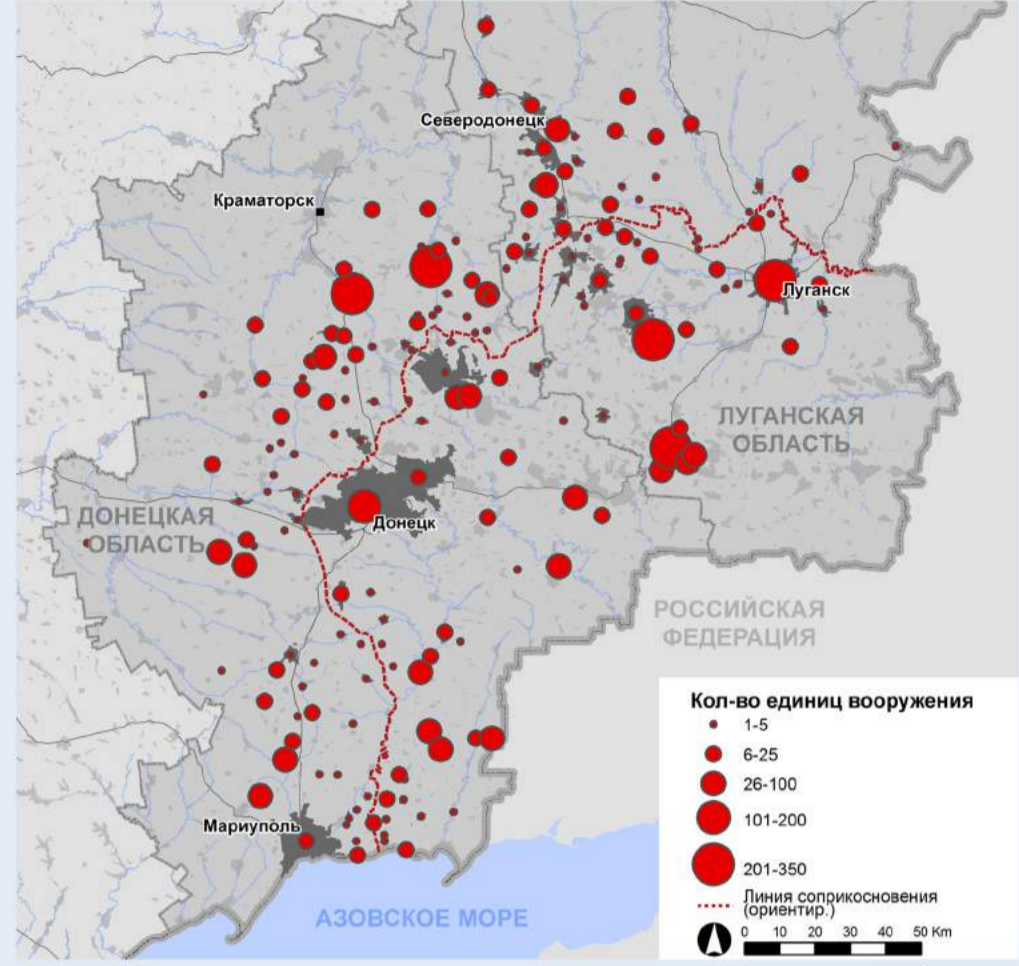
### Сравнение по годам



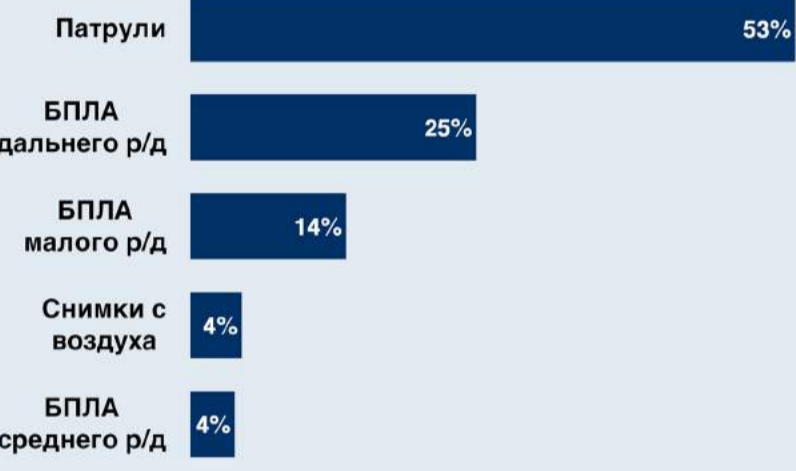
### Подтверждение приверженности прекращению огня

Дата	Зафикс. снижение кол-ва нарушений (%)	Кол-во дней до достижения половины предыдущих показателей	Кол-во дней до превышения предыдущих показателей
05-Мар	92%	8	15
30-Мар	90%	4	5
01-Июл	65%	9	30
29-Авг	60%	7	9
29-Дек	78%	5	16

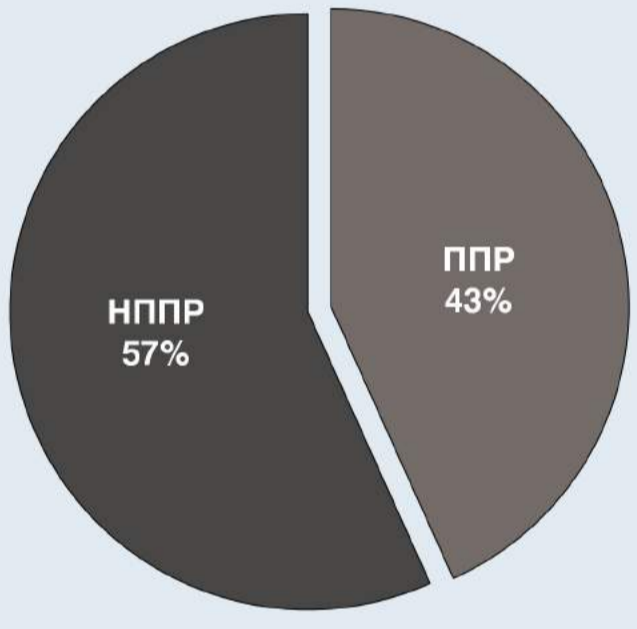
## Вооружение, размещенное с нарушением линий отвода



### по источникам наблюдения



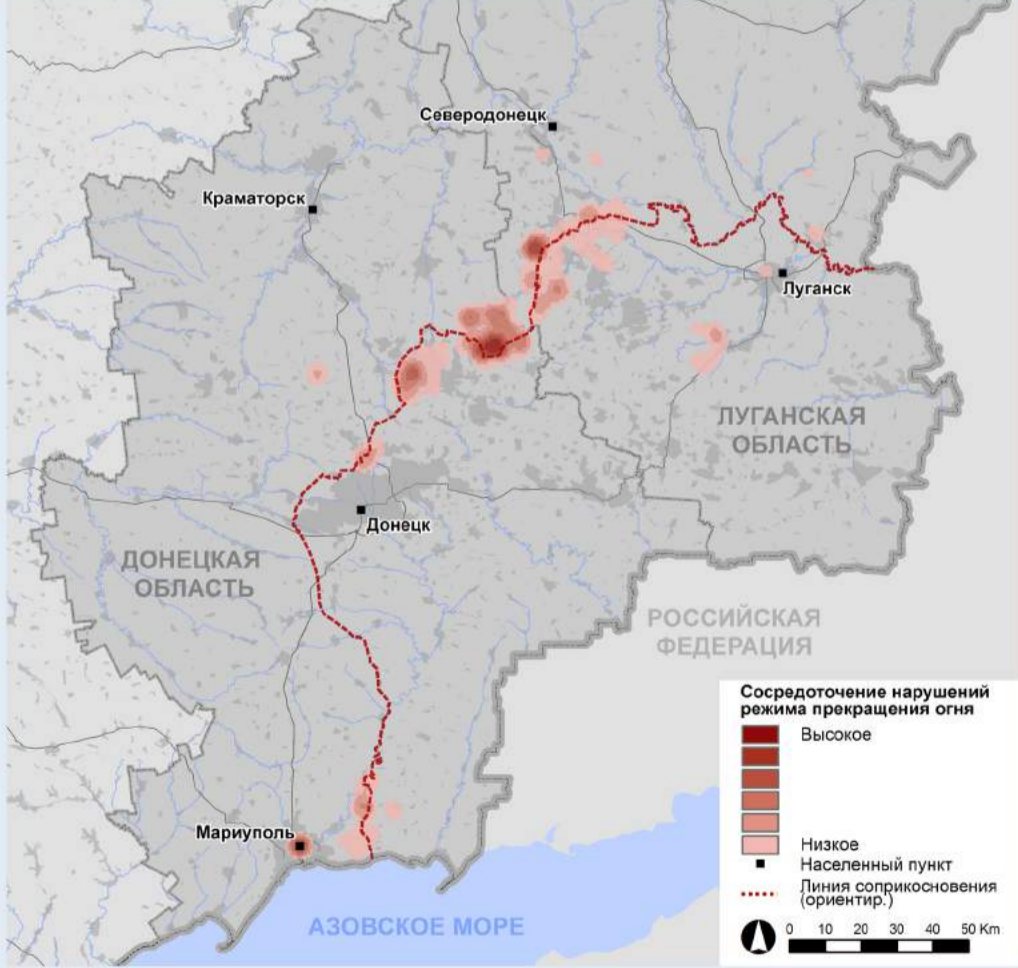
### подконтрольность



### по месяцам



## Взрывы от огня из РСЗО, артиллерии, минометов и танков



### источникам наблюдения



### времени суток

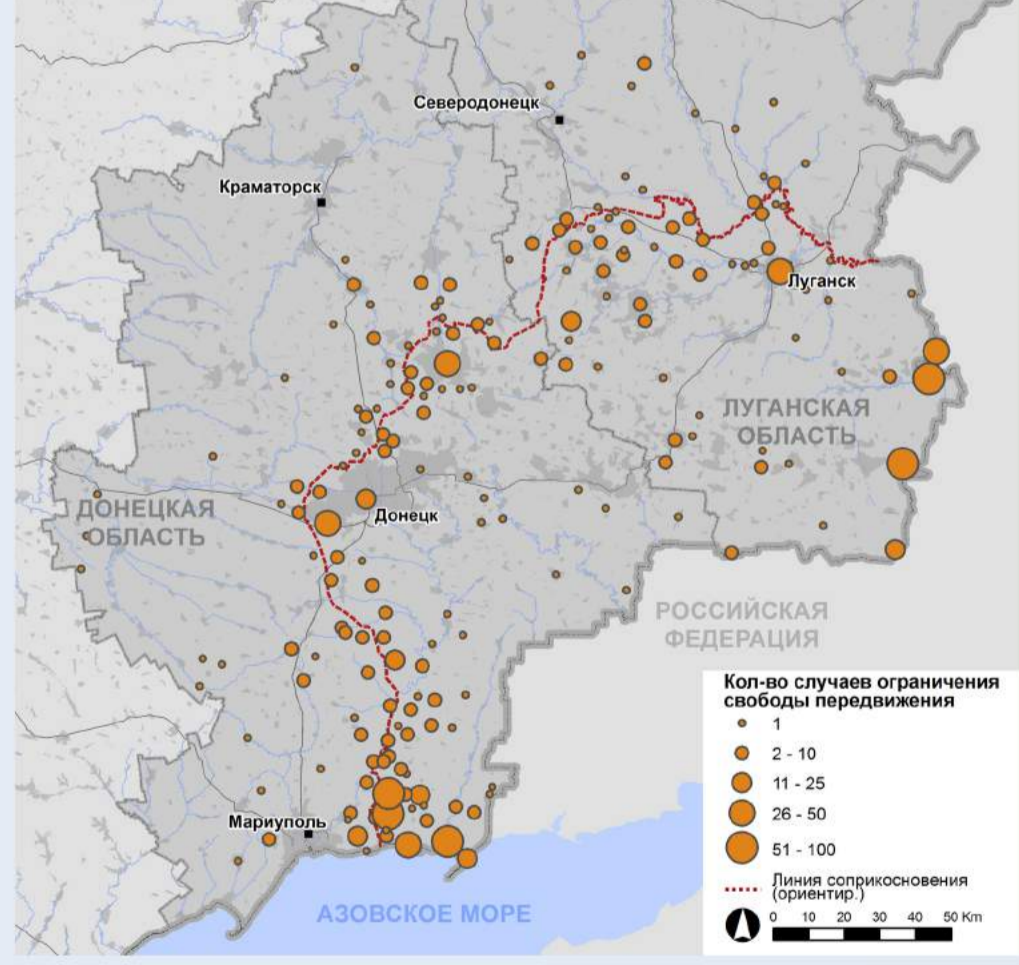
### дням недели



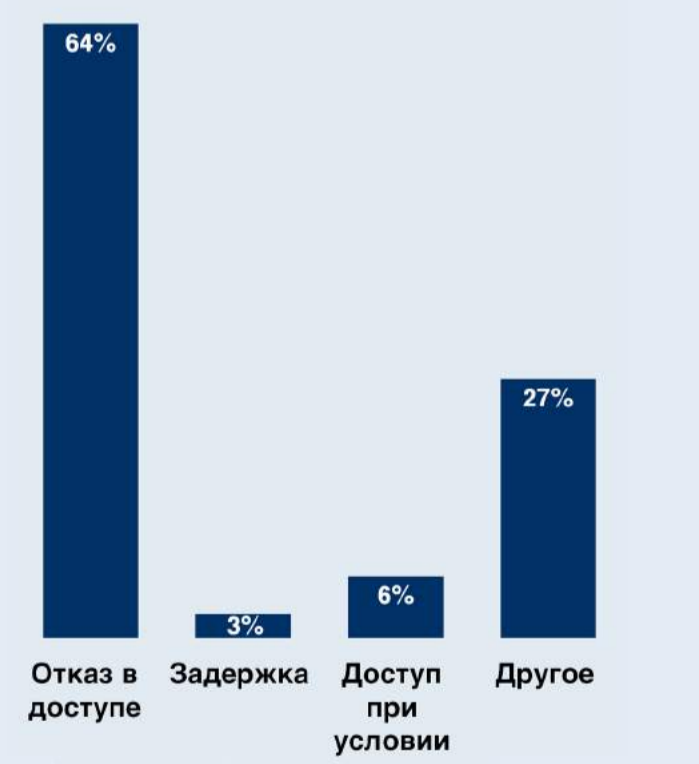
### Кол-во нарушений по неделям



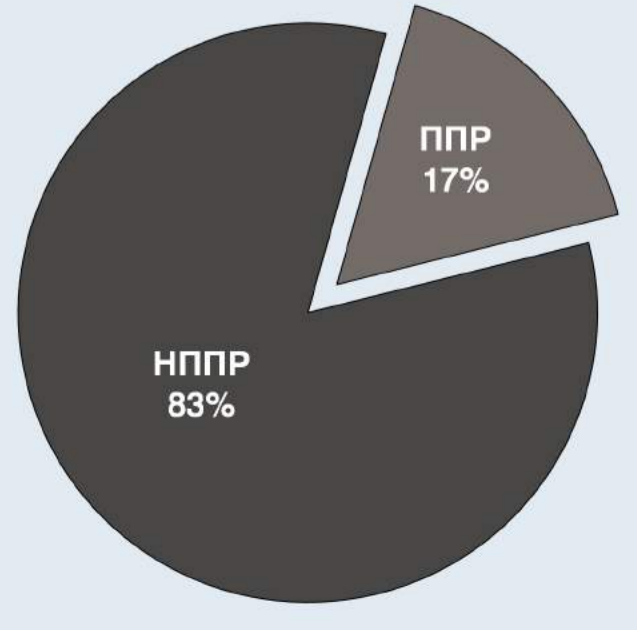
## Активные ограничения свободы передвижения



### по типам



### подконтрольность



### по месяцам



## Главные тенденции:

В 2018 году уровень вооруженного насилия, зафиксированного вдоль линии соприкосновения, снизился по сравнению с 2017 годом. В 2018 году СММ констатировала уменьшение количества нарушений режима прекращения огня на 22%. Сравнительно с 2017 годом количество взрывов, вызванных применением вооружения, которое должно быть отведено в соответствии с Минскими договоренностями, уменьшилось на 75%.

Большинство случаев вооруженного насилия в 2018 году было сосредоточено в 5 горячих точках вдоль линии соприкосновения, на которые приходится около 90% всех зафиксированных нарушений: 1) районы к юго-западу, югу и юго-востоку от Светлодарска, 2) треугольник Авдеевка-Ясиноватая-Донецкий аэропорт, 3) районы к востоку и северо-востоку от Мариуполя, 4) северная и западная окраины Горловки и 5) район Попасная-Калиново-Первомайск-Золотое.

Нарушения режима прекращения огня, зафиксированные за пределами зоны безопасности, в основном были связаны с проведением учений с боевой стрельбой. СММ зафиксировала около 5 000 таких нарушений, среди которых 67% – в неподконтрольных правительству районах.

В 2018 году стороны 5 раз повторно подтверждали свою приверженность к прекращению огня. Благодаря каждому из этих возобновлений обязательств, количество нарушений снижалось в среднем на 77%. Но они не имели долгосрочных результатов – как правило, по истечении 7 дней количество нарушений режима прекращения огня вновь достигало показателя равного половине таких нарушений до возобновления обязательств, а после 15 дней – превышало соответствующий показатель.

Приблизительно 63% всех нарушений режима прекращения огня зафиксированы в темное время суток. Первоисточники этих наблюдений – камеры СММ и наблюдатели на передовых патрульных базах. Днем большинство наблюдений осуществляется патрулями на местах.

В 2018 году Миссия зафиксировала около 3 823 единицы вооружения, размещенных с нарушением согласованных линий отвода, что на 6% меньше, чем в 2017 году. Из них приблизительно 60% размещено в неподконтрольных правительству районах и ориентировочно 40% – в подконтрольных правительству районах. Приблизительно 53% этих наблюдений осуществлены патрулями, а 43% – беспилотными летательными аппаратами.

В течение 2018 года наблюдатели СММ 1 178 раз сталкивались с ограничениями свободы передвижения, не связанными с наличием мин или неразорвавшихся боеприпасов. Эти ограничения в основном имели место в неподконтрольных правительству районах Донецкой и Луганской областей (83% от общего количества). Территориально эти ограничения были сосредоточены в неподконтрольных правительству районах вблизи границы с Российской Федерацией, а также в районах к северу от неподконтрольного правительству Новоазовска.

Источники для карт: административные границы – УГКВ ООН; дороги, реки – проект OpenStreetMap; море – VLIZ (2005). Акватории МГО, другое – ОБСЕ. Система координат: WGS 1984 UTM Zone 37N. Данные карты предоставляются для наглядности. Их содержание не гарантировано от наличия ошибок и не подразумевает, что СММ ОБСЕ подтверждает или одобряет ее официальный статус. © ОБСЕ 2019 Не разрешается использовать, копировать, воспроизводить, передавать, транслировать, продавать, лицензировать или применять без предварительного разрешения со стороны ОБСЕ в письменном виде.