

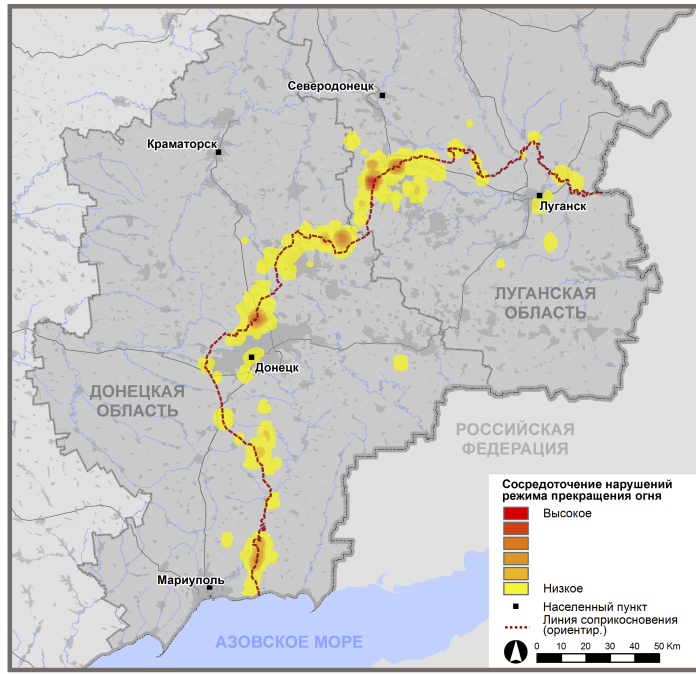
Тенденции и наблюдения ИЮЛЬ-СЕНТЯБРЬ 2020

130 ограничений свободы передвижения*

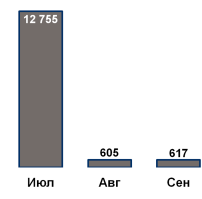
1 случай подтверждения приверженности прекращению огня

13 дней без зафиксированных нарушений режима прекращения огня

Нарушения режима прекращения огня (ПО)



Сравнение по месяцам

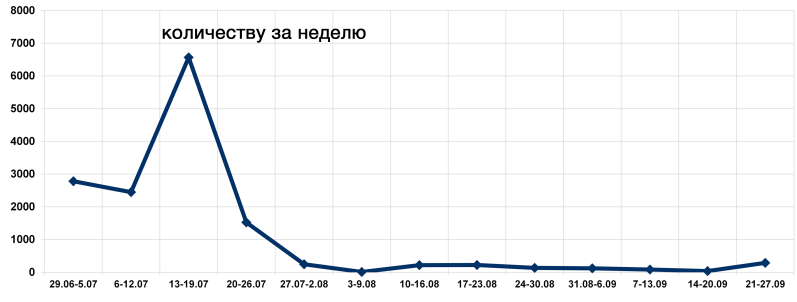



Подтверждение приверженности прекращению огня

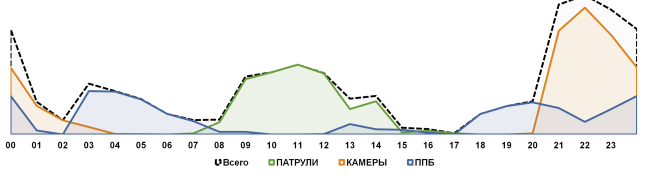
Дата	Зарег. снижение кол-ва нарушений (%)	Кол-во дней до достижения половины предыдущих показателей	К-во дней до превышения предыдущих показателей
27 Июл	49%	25**	...

** Исключая первый день подтверждения приверженности прекращению огня.

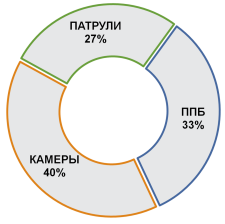
Разбивка нарушений по:



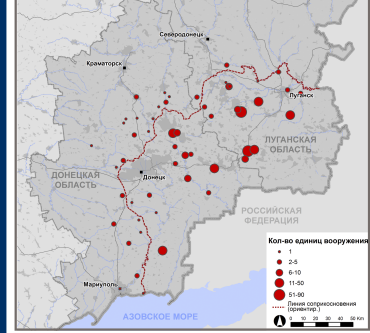
времени суток



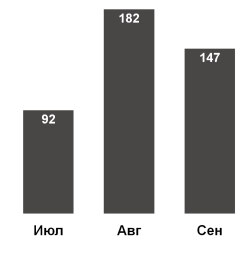
источникам наблюдений



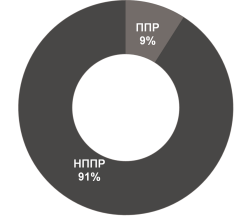
Вооружение, размещенное с нарушением линий отвода



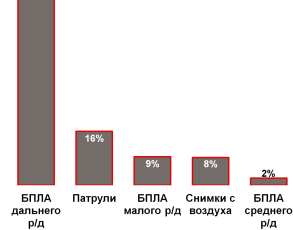
по месяцам



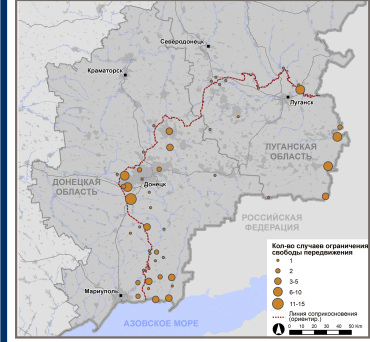
подконтрольность



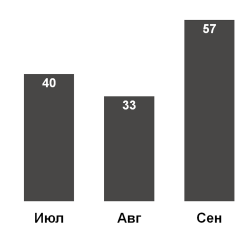
по источникам наблюдения



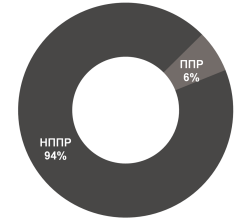
Ограничения свободы передвижения*



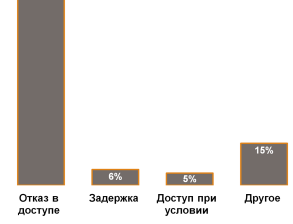
по месяцам



подконтрольность



по типам



Жертвы среди гражданского населения в Июл-Сен 2020:



Главные тенденции:

В третьем квартале 2020 года количество нарушений режима прекращения огня, зафиксированных вдоль линии соприкосновения, было меньше аналогичного показателя за предыдущий квартал примерно на 75%. Количество взрывов, вызванных применением вооружения, которое должно было быть отведено в соответствии с Минскими договоренностями, уменьшилось на 85%.

Основными источниками наблюдений были камеры СММ и наблюдатели на передовых патрульных базах (ППБ) и в патрулях на местах.

Большинство нарушений режима прекращения огня, зафиксированных в третьем квартале 2020 года, было сосредоточено в четырех горячих точках вдоль линии соприкосновения (около 80% всех зафиксированных нарушений режима прекращения огня):

- 1) в треугольнике Адаевка-Ясиноватая-Донецкий аэропорт.
- 2) в районе, ограниченном населенными пунктами Попасная, Золотое и Первомайск.
- 3) в районах к востоку и северо-востоку от Мариуполя.
- 4) в районах к юго-западу, югу и юго-востоку от Светлодарска.

Нарушения режима прекращения огня, зафиксированные за пределами зоны безопасности, по оценке, были связаны с проведением учений с боевой стрельбой. В третьем квартале 2020 года СММ зафиксировала около 400 таких нарушений (все после 27 июля). Они составили около 3% от общего количества нарушений и около 28% тех, что были зафиксированы после 27 июля.

Во время заседания Трёхсторонней контактной группы 22 июля была достигнута договоренность о дополнительных мерах по усилению режима прекращения огня начиная с 00:01 27 июля. Это подтверждение приверженности прекращению огня стало самым длительным с начала конфликта. Более того, впервые с того времени, как Миссия начала систематический сбор данных, в Донецкой и Луганской областях не зафиксировано нарушений режима прекращения огня на протяжении 13 отдельных дней.

В третьем квартале 2020 года Миссия зафиксировала более 400 единиц вооружения, размещенных в нарушение согласованных линий отвода. Около 90% таких единиц вооружения были размещены в неподконтрольных правительству районах, около 10% — в подконтрольных. Приблизительно 84% упомянутых наблюдений осуществлено при помощи беспилотных летательных аппаратов и снимков с воздуха, а 18% — патрулями.

В третьем квартале 2020 года наблюдатели 130 раз сталкивались с ограничениями свободы передвижения СММ, которые не были связаны с наличием мин и неразорвавшихся боеприпасов. 94% таких ограничений зафиксировано в неподконтрольных правительству районах Донецкой и Луганской областей, в частности, Оленовка и Станица Луганская, а также в неподконтрольных правительству районах вблизи границы с Российской Федерацией. Пандемия COVID-19 продолжила влиять на мониторинговый потенциал СММ.

Источники для карт: административные границы — УГК Украины; дороги, реки — проект OpenStreetMap; море — VEC (2000); Аватары ИМО; другие — ОБСЕ. Система координат: WGS 1984 UTM Zone 37N. Данные карты приравнены к нулю для неточности. Мы сожалеем не гарантируем не гарантируем от наличия ошибок и неточностей. © СММ ОБСЕ 2020. Не разрешается использовать, копировать, воспроизводить, переводить, транслировать, проецировать, лицензировать или применять без предварительного разрешения от стороны ОБСЕ в письменном виде.

* Исключая регулярные ограничения из-за мин и неразорвавшихся боеприпасов.