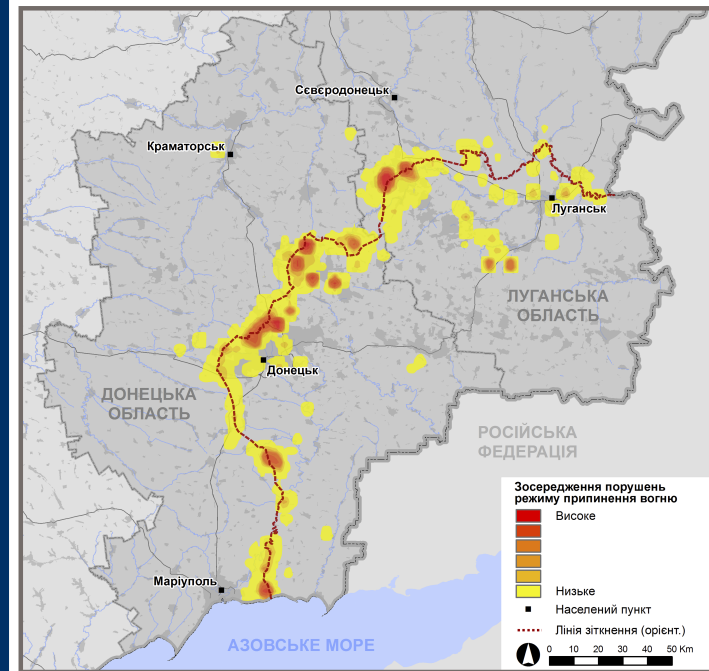


# Тенденції та спостереження КВІТЕНЬ-ЧЕРВЕНЬ 2021

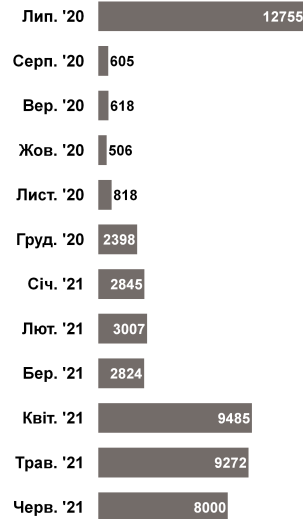
**171** обмеження свободи пересування\*

**673** одиниці озброєння, розміщених із порушенням лінії відведення

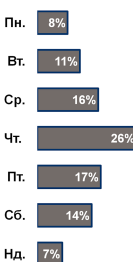
## Порушення режиму припинення вогню (ПВ)



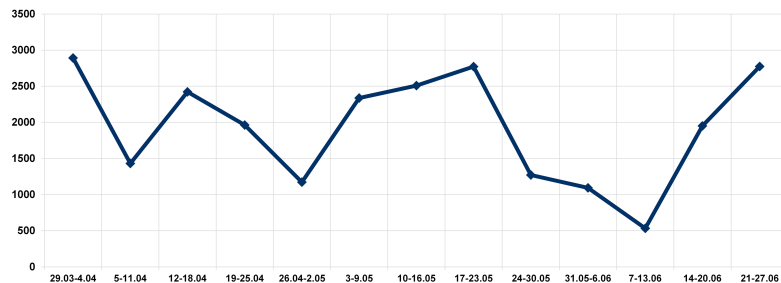
**Розбивка порушень за:**  
кількістю на місяць  
(порушення впродовж останніх 12 місяців)



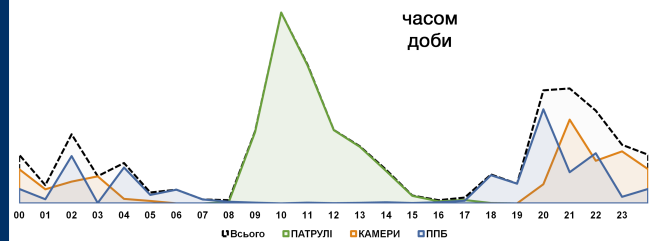
ДНЯМИ ТИЖНЯ



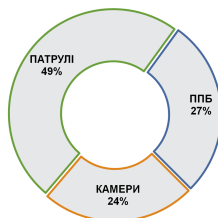
КІЛЬКІСТЬ НА ТИЖДЕНЬ



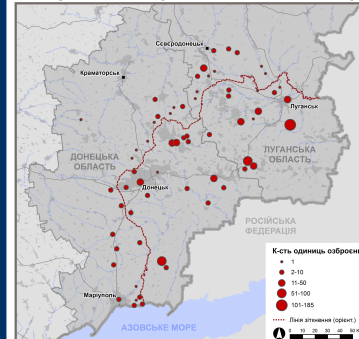
ЧАСОМ ДОБИ



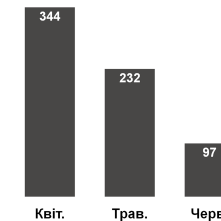
ДЖЕРЕЛАМИ СПОСТЕРЕЖЕННЯ



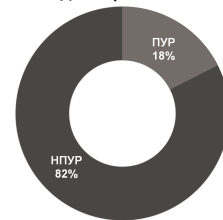
## Озброєння, розміщене з порушенням ліній відведення



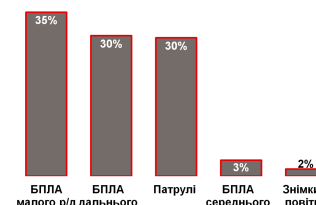
за місяцями



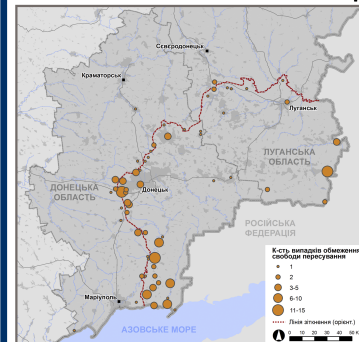
підконтрольність



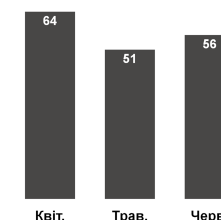
за джерелами спостереження



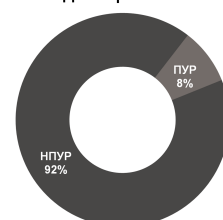
## Обмеження свободи пересування\*



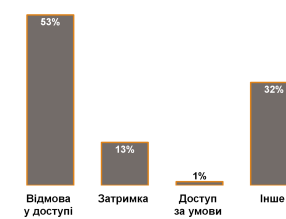
за місяцями



підконтрольність



за типами



## Жертви серед цивільного населення



## Головні тенденції:

У другому кварталі 2021 року кількість порушень режиму припинення вогню, зафіксованих уздовж лінії зіткнення, потроїлась порівняно з аналогічним показником попереднього кварталу. Також Місія зафіксувала значне збільшення кількості вибухів, спричинених застосуванням озброєння, яке мало бути відведене згідно з Мінськими домовленостями.

Хоча рівень збройного насильства був значно нижчим за той, що спостерігався до досягнення домовленостей про додаткові заходи, введених у дію 27 липня 2020 року, ситуація поступово погіршується.

Більшість порушень режиму припинення вогню, зафіксованих у другому кварталі 2021 року, була зосереджена в чотирьох гарячих точках уздовж лінії зіткнення (близько 77% усіх зафіксованих порушень):

- 1) у трикутнику Авдіївка-Ясинувата-Донецький аеропорт.
- 2) у районі, що обмежується населеними пунктами Попасна, Золоте і Первомайськ.
- 3) на західних та північних околицях Горлівки.
- 4) у районах на схід і північний схід від Маріуполя.

Порушення режиму припинення вогню, зафіксовані поза межами зони безпеки, за оцінкою, були пов'язані з проведенням навчань із бойовою стрільбою. У першому кварталі 2021 року СММ зафіксувала приблизно 1250 таких порушень. Вони становлять приблизно 5% від загальної кількості порушень, з яких 93% були зафіксовані в невідконтрольних урядові районах.

У другому кварталі 2021 року Місія підтвердила 30 жертв серед цивільного населення. Більшість жертв була спричинена мінами, невибухлими боєприпасами та іншими вибухонебезпечними предметами. У 2021 році Місія вже підтвердила 44 жертви серед цивільного населення (11 загиблих і 33 поранених).

Місія зафіксувала більше 700 одиниць озброєння, розміщених із порушенням узгоджених ліній відведення – на 22% більше порівняно з попереднім кварталом. 82% таких одиниць озброєння були розміщені в невідконтрольних урядові районах, 18% — у підконтрольних. Приблизно 70% зазначених спостережень здійснено за допомогою безпілотних літальних апаратів та знімки з повітря, а 30% — патрулями.

Спостерігачі більше 170 разів стикалися з обмеженнями свободи пересування СММ, які не були пов'язані з наявністю мін і невибухлих боєприпасів, що на 60% більше порівняно з попереднім кварталом. 87% зафіксовано в невідконтрольних урядові районах Донецької та Луганської областей, переважно на півдні Донецької області на західних околицях Донецька а також у невідконтрольних урядові районах поблизу кордону з Російською Федерацією.

Джерело для карт: адміністративна кордон – OSM; ООН; дороги, річки – проект OpenStreetMap; море – VIZ 0000; Авіація МСУ; інші – OBSC. Система координат: WGS 1984 UTM Zone 37N. Ці карти надані виключно для інформації. Вони не гарантують від наявності помилок і не означає, що СММ ОБСЕ затверджує або ухиляється від визнання офіційного статусу карти. Висхідна кількість зброї в Україні

\* Виключаючи регулярні обмеження через міни/невибухли боєприпаси.