

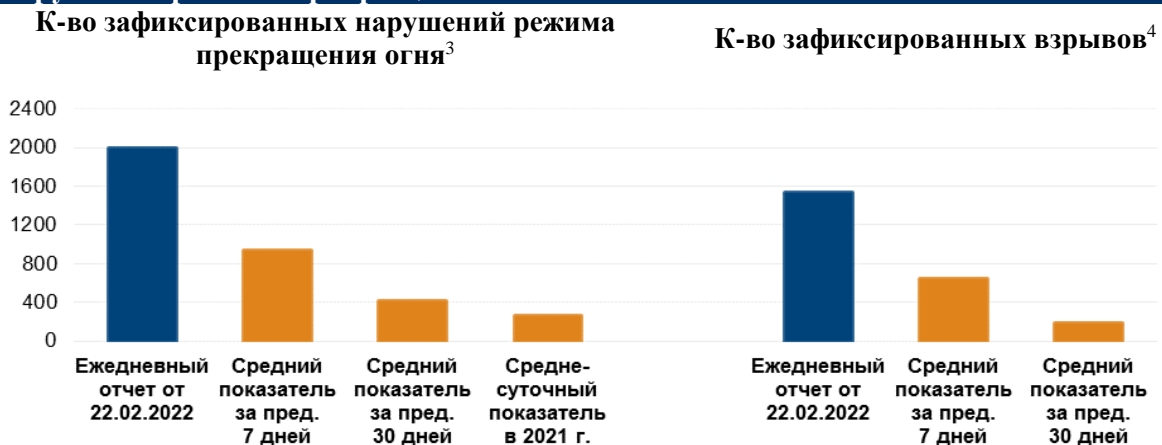
Ежедневный отчет № 41/2022

от 22 февраля 2022 года¹

Краткое изложение

- В Донецкой области СММ зафиксировала 703 нарушения режима прекращения огня, в том числе 332 взрыва. За предыдущие сутки в этой области зафиксировано 579 нарушений.
- В Луганской области Миссия зафиксировала 1 224 нарушения режима прекращения огня, включая 1 149 взрывов. За предыдущие сутки в этой области зафиксировано 333 нарушения.
- СММ уточняла информацию о повреждениях 4 жилых домов в подконтрольной правительству Новоигнатовке и детского центра в подконтрольной правительству Марьинке Донецкой области.
- Миссия продолжала осуществлять мониторинг на участках разведения сил и средств вблизи Станицы Луганской, Золотого и Петровского. СММ зафиксировала нарушения режима прекращения огня (в том числе взрывы) вблизи участков разведения в районах Станицы Луганской и Золотого, а также на участках разведения в районах Станицы Луганской и Петровского. Миссия также зафиксировала воронки, образовавшиеся, по оценке, недавно.
- СММ осуществляла мониторинг обеспечения функционирования жизненно важных объектов гражданской инфраструктуры.
- Миссия продолжала наблюдать за ситуацией с гражданским населением, в том числе на 4 КПВВ, а также на 3 соответствующих блокпостах вооруженных формирований в Донецкой и Луганской областях.
- СММ осуществляла мониторинг в пункте пропуска на границе с Российской Федерацией в Харьковской области.
- В Одессе и Ивано-Франковске Миссия наблюдала за массовыми собраниями.
- Свобода передвижения Миссии оставалась ограниченной, в частности на блокпостах вооруженных формирований в Донецкой и Луганской областях. БПЛА СММ снова подвергались воздействию помех сигналу GPS (по оценке, вследствие предположительного глушения)*.

Нарушения режима прекращения огня²

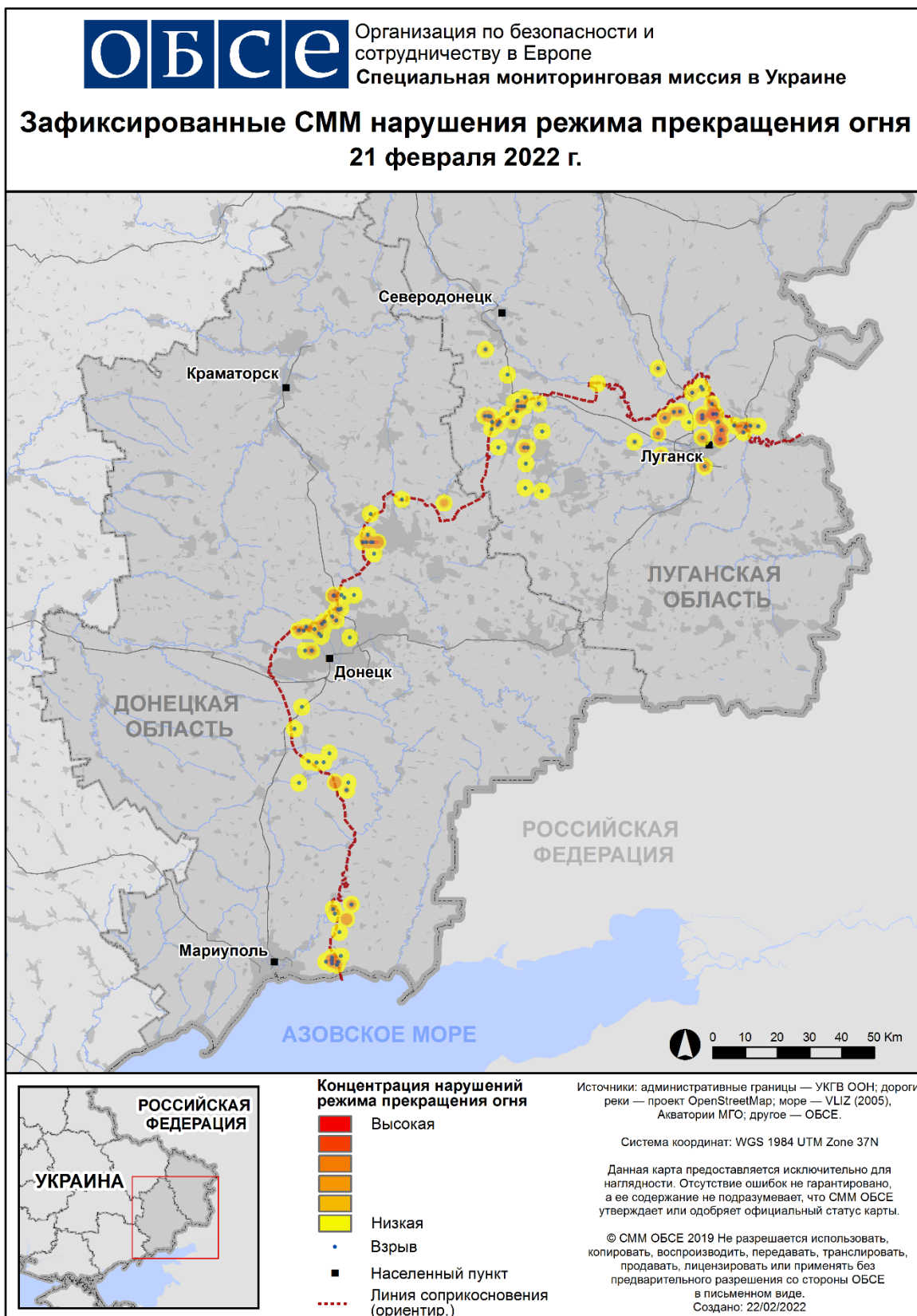


1 На основе информации, поступившей от мониторинговых команд по состоянию на 19:30 21 февраля 2022 года (по восточноевропейскому времени). В течение отчетного периода камера СММ в Петровском не функционировала.

2 Более подробная информация обо всех случаях нарушения режима прекращения огня представлена в приложении. 3В том числе взрывы.

4В том числе вследствие взрыва из вооружения неустановленного типа.

Карта с зафиксированными нарушениями режима прекращения огня



В Донецкой области СММ зафиксировала 703 нарушения режима прекращения огня, в том числе 332 взрыва (5 взрывов в воздухе, 8 разрывов боеприпасов и 319 взрывов неопределенного происхождения). Большинство нарушений зафиксировано к юго-западу, западу и западо-северо-западу от н. п. Горловка (неподконтрольный правительству, 39 км к северо-востоку от Донецка), к северу, северо-северо-востоку и северо-северо-западу от н. п. Широкино (подконтрольный правительству, 100 км к югу от Донецка), а также на участке разведения в районе н. п. Петровское (неподконтрольный правительству, 41 км к югу от Донецка) и возле него. За [предыдущие сутки](#) в этой области Миссия зафиксировала 579 нарушений режима прекращения огня (некоторые также возле Широкино).

В Луганской области СММ зафиксировала 1 224 нарушения режима прекращения огня, в том числе 1 149 взрывов (108 взрывов от исходящего огня, 103 разрыва боеприпасов и 938 взрывов неопределенного происхождения). Большинство нарушений зафиксировано на участке разведения в районе н. п. Станица Луганская (подконтрольный правительству, 16 км к северо-востоку от Луганска) и вблизи него, а также к северу, западу, западу-северо-западу и северо-западу от неподконтрольного правительству Луганска и возле участка разведения в районе н. п. Золотое (подконтрольный правительству, 60 км к западу от Луганска). За [предыдущие сутки](#) в этой области СММ зафиксировала 333 нарушения режима прекращения огня (большинство также около участков разведения в районах Станицы Луганской и Золотого).

После заседания Трехсторонней контактной группы 22 июля 2020 года, на котором была достигнута договоренность о Мерах по усилению режима прекращения огня, начиная с 00:01 27 июля 2020 года и до конца отчетного периода СММ зафиксировала не менее 116 926 нарушений режима прекращения огня в Донецкой и Луганской областях (в том числе 35 266 взрывов, 26 392 пролетевших неопределенных боеприпаса, 491 вспышку дульного пламени, 524 осветительные ракеты, а также не менее 54 253 очередей и выстрелов).

Повреждения четырех жилых домов в Новоигнатовке и детского центра в Марьинке Донецкой области

20 февраля наблюдатели уточняли сообщения о повреждениях 4 жилых домов, которые, как сообщалось, произошли в ночь с 18 на 19 февраля в восточной части н. п. Новоигнатовка (подконтрольный правительству, 40 км к югу от Донецка).

На ул Садовой, 13, члены патруля СММ видели 3 воронки (каждая диаметром около 1,5 м) во дворе приблизительно в 7 м к востоку, 8 м к юго-востоку и в 3 м к юго-западу от заселенного одноэтажного жилого дома. Приблизительно в 3 м к юго-западу от третьей воронки наблюдатели видели сильно поврежденную отдельно расположенную летнюю кухню. Они также видели разбитые стекла в двух окнах, выходящих на юго-запад, и в двух окнах на юго-восток, а также около 20 выбоин, которые, по оценкам СММ, образовались от попадания осколков в юго-западную стену, и поврежденное деревянное ограждение приблизительно в 7 м к востоку от дома.

На расстоянии около 50 м далее к юго-юго-западу, на ул. Садовой, 15, во дворе приблизительно в 20 м к востоку-юго-востоку от заселенного одноэтажного дома, команда СММ увидела еще одну воронку (диаметром около 1,5 м). Наблюдатели

видели разбитое стекло в двух юго-восточных окнах, а также заметили 3 пробоины с юго-восточной стороны крыши дома и 5 выбоин, образовавшихся, по оценке СММ, от попадания осколков в северо-восточную и юго-восточную стены дома. Примерно в 5 м к юго-востоку от дома наблюдатели также видели частично разрушенную надворную уборную.

Приблизительно в 30 м далее к северо-западу, на ул. Садовой, 12, команда СММ заметила, что в двух юго-восточных окнах заселенного одноэтажного дома были разбиты стекла.

Примерно в 30 м далее к северо-востоку, на ул. Садовой, 3, команда Миссии заметила, что стекла были разбиты и в двух юго-восточных окнах еще одного заселенного одноэтажного дома.

По оценке СММ, воронки и повреждения 4 домов образовались недавно в результате разрывов, предположительно, минометных мин (82 мм), разлета осколков и ударных волн.

21 февраля наблюдатели уточняли сообщения о повреждении центра для детей, которое, как сообщалось, произошло 17 февраля в центре н. п. Марьинка (подконтрольный правительству, 23 км к юго-западу от Донецка).

На ул. Шевченко, 1, команда СММ видела пробоину в двойном стеклопакете юго-восточного окна на первом этаже двухэтажного здания, а также наблюдатели заметили пулю, застрявшую между двумя оконными стеклами. По оценке СММ, повреждения возникли недавно в результате поражения огнем из стрелкового оружия.

Участки разведения в районах Станицы Луганской, Золотого и Петровского⁵

В течение отчетного периода камеры СММ на мосту у Станицы Луганской и в Станице Луганской зафиксировали 31 неопределенный боеприпас, которые, по оценке, пролетели в пределах участка разведения в районе Станицы Луганской, а также 4 пролетевших неопределенных боеприпаса (определить, на участке разведения или за его пределами, не представлялось возможным). Кроме того, те же камеры зафиксировали 122 взрыва (1 взрыв в воздухе и 121 взрыв неопределенного происхождения), в то время как патрули Миссии слышали 32 взрыва неопределенного происхождения и 10 очередей из крупнокалиберного пулемета (по оценке, вне участка разведения, но в пределах 5 км от его края) (подробнее см. таблицу ниже).

Осуществляя мониторинг на участке разведения, наблюдатели видели 2 членов вооруженных формирований (с нарукавными повязками с надписью «СЦКК») к югу от отремонтированного пролета моста у Станицы Луганской.

При выполнении полета над участком разведения беспилотный летательный аппарат (БПЛА) СММ малого радиуса действия подвергнулся воздействию помех сигналу GPS (по оценке, в результате предположительного глушения) (см. ниже).

⁵ Разведение предусмотрено Рамочным решением Трехсторонней контактной группы о разведении сил и средств от 21 сентября 2016 года.

В течение отчетного периода камеры СММ на северной окраине н. п. Попасная (подконтрольный правительству, 69 км к западу от Луганска), в Золотом и в н. п. Первомайск (неподконтрольный правительству, 58 км к западу от Луганска) зафиксировали 14 взрывов неопределенного происхождения, 24 пролетевших неопределенных боеприпаса и 1 осветительную ракету, тогда как патрули СММ слышали 72 взрыва (16 взрывов от исходящего огня, 16 разрывов боеприпасов и 40 взрывов неопределенного происхождения) (по оценке, вне **участка разведения в районе Золотого**, но в пределах 5 км от его края). Камера СММ в Золотом также зафиксировала 3 взрыва неопределенного происхождения (определить, на участке разведения или за его пределами, не представлялось возможным) (подробнее см. таблицу ниже).

В н. п. Золотое-4 (Родина; подконтрольный правительству, 62 км к западу от Луганска), приблизительно в 1 км к северо-западу от северо-восточного угла участка разведения, члены патруля Миссии видели воронку в поле приблизительно в 10 м к востоку от местной дороги. По оценке СММ, воронка возникла недавно, но наблюдателям не удалось установить тип примененного вооружения или направление огня.

Возле блокпоста вооруженных формирований южнее участка разведения наблюдатели видели 2 членов вооруженных формирований (с нарукавными повязками с надписью «СЦКК»). Наблюдатели также отметили, что ранее зафиксированные шлагбаумы через автодорогу Т1316, на южном краю участка разведения, были по-прежнему закрыты.

Днем 20 февраля БПЛА СММ дальнего радиуса действия зафиксировал 2 человек на бывшей позиции Вооруженных сил Украины в пределах **участка разведения в районе Петровского**, приблизительно в 100 м к северу от южного края участка и примерно в 1,5 км к востоку от его юго-западного угла.

21 февраля камера СММ, установленная в 2 км к востоку от н. п. Богдановка (подконтрольный правительству, 41 км к юго-западу от Донецка), зафиксировала 59 взрывов неопределенного происхождения (по оценке, на участке разведения), а также 11 взрывов неопределенного происхождения (по оценке, вне участка разведения, но в пределах 5 км от его края) (подробнее см. таблицу ниже).

В тот же день, осуществляя мониторинг в двух местах вблизи участка разведения, команды СММ отметили спокойную обстановку. На блокпосте приблизительно в 3 км к северу от Петровского член вооруженных формирований [в четвертый раз](#) не пропустил патруль Миссии на юг, в результате чего СММ не смогла осуществить мониторинг в неподконтрольных правительству районах к востоку от участка разведения (см. ниже)*.

В тот же день приблизительно в 1,5 км к востоку-северо-востоку от Богдановки команда СММ зафиксировала 15 мест огневого поражения (воронок диаметром приблизительно от 1 до 2 м), рассеянных на площади диаметром 300 м в полях к северу и югу от автодороги С050563, ведущей к востоку в направлении н. п. Викторовка (неподконтрольный правительству, 42 км к юго-западу от Донецка). По оценке СММ, все эти воронки образовались недавно в результате разрывов минометных мин калибра 120 мм и 82 мм. Приблизительно в 100 м к востоку от камеры члены патруля Миссии

видели 2 солдат Вооруженных сил Украины, которые, по оценке, устанавливали на той же дороге заграждение из деревянного столба.

Вооружение, которое Миссия не смогла верифицировать как отведенное⁶

На месте размещения отведенного тяжелого вооружения в подконтрольном правительству районе Луганской области

21 февраля

Наблюдатели отметили, что там отсутствовало все вооружение, зафиксированное на территории этого объекта во время предыдущего визита 24 августа 2021 года.

Отвод вооружения

СММ продолжала осуществлять мониторинг отвода вооружения, предусмотренного Меморандумом, а также Комплексом мер и Дополнением к нему.

Наблюдатели видели вооружение, размещенное в нарушение линий отвода: 2 зенитных ракетных комплекса в подконтрольных правительству районах Луганской области и 3 гаубицы в неподконтрольном правительству районе Донецкой области.

За линиями отвода, но вне выделенных мест хранения вооружения СММ зафиксировала 7 танков в подконтрольном правительству районе Донецкой области, а также 28 танков, 10 гаубиц, 1 миномет и 3 буксируемые гаубицы/миномета в неподконтрольных правительству районах Луганской области, в том числе в жилом квартале и на двух полигонах (подробнее см. таблицы ниже).

Признаки военного присутствия и присутствия военного типа в зоне безопасности

Миссия зафиксировала 3 боевые бронированные машины в подконтрольных правительству районах Донецкой области и 13 боевых бронированных машин в неподконтрольных правительству районах Донецкой и Луганской областей (подробнее см. таблицу ниже).

Скопления людей и автоколонны в Луганской области

За отчетный период в разных местах в неподконтрольных правительству районах Луганской области наблюдатели видели скопления людей (в том числе на железнодорожном вокзале в Луганске) и несколько автоколонн из машин и автобусов (некоторые с табличками с надписью «Эвакуация»), направлявшихся в восточном направлении с пассажирами на борту (преимущественно женщинами, детьми и людьми пожилого возраста).

Свежие воронки возле Старомихайловки Донецкой области

19 февраля в поле приблизительно в 2,5 км к юго-западу от н. п. Старомихайловка (неподконтрольный правительству, 15 км к западу от Донецка) БПЛА СММ малого

⁶ Наблюдатели зафиксировали наличие вооружения, которое не смогли верифицировать как отведенное, так как условия его хранения не соответствуют критериям, указанным в сообщении от 16 октября 2015 года относительно эффективного мониторинга и верификации отвода тяжелого вооружения, направленном СММ подписантам Комплекса мер.

радиуса действия обнаружил 4 свежих места огневого поражения (воронки; не зафиксированы на снимках от 24 января 2021 года). По оценке СММ, воронки образовались в результате разрывов реактивных противотанковых гранат, хвостовые стабилизаторы которых были видны в некоторых воронках. Наблюдателям не удалось определить направление огня.

Противотанковые мины возле подконтрольного правительству Травневого Донецкой области

20 февраля на юго-западной окраине н. п. Травневое (подконтрольный правительству, 51 км к северо-востоку от Донецка) БПЛА СММ дальнего радиуса действия выявил в общей сложности 28 ранее зафиксированных противотанковых мин, установленных в два ряда поперек местной дороги, ведущей на юг в направлении н. п. Гольмовский (неподконтрольный правительству, 49 км к северо-востоку от Донецка). По оценке СММ, мины принадлежат Вооруженным силам Украины (для ознакомления с предыдущими наблюдениями в этом районе см. [Ежедневный отчет СММ от 20 ноября 2021 года](#)).

В тот же день приблизительно в 800 м к северу от н. п. Гольмовский (неподконтрольный правительству, 49 км к северо-востоку от Донецка) тот же БПЛА обнаружил 10 ранее зафиксированных противотанковых мин на краю местной дороги. По оценке СММ, мины принадлежат вооруженным формированиям (для ознакомления с предыдущими наблюдениями в этом районе см. [Ежедневный отчет СММ от 17 ноября 2021 года](#)).

Усилия Миссии по содействию обеспечению функционирования жизненно важных объектов гражданской инфраструктуры

СММ продолжала способствовать обеспечению функционирования Донецкой фильтровальной станции (ДФС, 15 км к северу от Донецка). Осуществляя мониторинг в двух местах поблизости от станции, наблюдатели слышали 25 взрывов неопределенного происхождения (по оценке, в радиусе 5 км от ДФС), 14 из которых произошли во время перевозки работников ДФС между н. п. Ясиноватая (неподконтрольный правительству, 16 км к северо-востоку от Донецка) и станцией.

Обстановка на КПВВ и соответствующих блокпостах

В Донецкой области команда СММ видела, что контрольный пункт въезда-выезда (КПВВ) рядом с н. п. Новотроицкое (подконтрольный правительству, 36 км к юго-западу от Донецка) был открыт, и в обоих направлениях был зафиксирован гражданский пассажиро-транспортный поток. Представитель Государственной пограничной службы Украины сообщил СММ, что текущий гражданский пассажиро-транспортный поток был вдвое меньше обычного, и заявил, что это объясняется ухудшением ситуации с безопасностью.

В Луганской области команда СММ отметила, что КПВВ в Станице Луганской и соответствующий блокпост вооруженных формирований южнее отремонтированного пролета моста у Станицы Луганской были открыты и на них стояли очереди людей, ожидавших прохода в обоих направлениях.

Команда СММ также отметила, что КПВВ у Золотого был открыт, а соответствующий блокпост вооруженных формирований южнее участка разведения в районе Золотого был закрыт. Наблюдатели отметили, что КПВВ возле Счастья был закрыт второй день подряд (для ознакомления с предыдущими наблюдениями в этом районе см. [Ежедневный отчет СММ от 21 февраля 2022 года](#)).

Районы возле неподконтрольного правительству участка границы⁷

19 февраля возле пункта пропуска на границе вблизи н. п. Успенка (73 км к юго-востоку от Донецка) и к северо-северо-западу от границы с Российской Федерацией по доступным СММ данным воздушного наблюдения обнаружена автоколонна из 5 автобусов, двигавшихся на северо-запад по автодороге Т0507 (для ознакомления с предыдущими наблюдениями в этом районе см. [Ежедневный отчет СММ от 21 февраля 2022 года](#)).

21 февраля, осуществляя мониторинг в пункте пропуска на границе возле н. п. Вознесеновка (бывш. Червонопартизанск, неподконтрольный правительству, 65 км к юго-востоку от Луганска), команда СММ видела, что из Украины выехали 3 автомобиля (в том числе 1 с табличками «ЛНР»). Приблизительно через 10 минут два члена вооруженных формирований сказали патрулю Миссии покинуть этот район*.

Осуществляя наблюдения на железнодорожной станции «Червоная Могила» в н. п. Вознесеновка (бывш. Червонопартизанск, 65 км к юго-востоку от Луганска), наблюдатели не зафиксировали никаких изменений в ситуации с безопасностью. Приблизительно через 2 минуты 2 вооруженных члена вооруженных формирований сказали наблюдателям покинуть этот район*.

Мониторинг в пункте пропуска на границе с Российской Федерацией в Харьковской области

Осуществляя мониторинг в пункте пропуска на границе в н. п. Гоптовка (33 км к северу от Харькова) Харьковской области, наблюдатели отметили, что он открыт, и видели поток транспорта на въезд и выезд из Украины, при этом не зафиксировали изменений в обстановке с безопасностью.

Мониторинг массовых собраний в Ивано-Франковске и Одессе

18 февраля в Ивано-Франковске и 20 февраля в Одессе команды СММ наблюдали за массовыми собраниями при участии соответственно около 400 и 1500 человек (мужчин и женщин разного возраста), которые собрались, чтобы отдать дань памяти погибшим во время событий на Майдане в 2014 году. Возле места событий наблюдатели видели 10 и 16 полицейских соответственно и отметили спокойную обстановку.

СММ продолжала наблюдать за ситуацией в Херсоне, Львове, Днепре, Черновцах и Киеве и не зафиксировала изменений в обстановке с безопасностью.

⁷ Согласно принятым в 2014 году решениям Кабинета Министров Украины, работа упомянутых и прочих пунктов пропуска на границе, что не контролируются правительством, официально приостановлена.

*Ограничение свободы передвижения и другие препятствия в выполнении мандата СММ

Деятельность по мониторингу и свобода передвижения СММ ограничены из-за угроз в области безопасности, включая риски, связанные с наличием мин и неразорвавшихся боеприпасов, а также другими препятствиями, которые ежедневно меняются. Мандат СММ предусматривает безопасный и надежный доступ по всей Украине. Все подписанты Минских соглашений согласились с необходимостью обеспечения безопасного и надежного доступа, а также с тем, что ограничение свободы передвижения СММ является нарушением и что на подобные нарушения необходимо оперативно реагировать. Они также согласились с тем, что Совместный центр контроля и координации (СЦКК) должен содействовать такому реагированию и осуществлять общую координацию работ по разминированию. Однако вооруженные формирования в отдельных районах Донецкой и Луганской областей часто отказывают СММ в доступе к районам, прилегающим к неподконтрольным правительству участкам границы Украины (например, см. ниже). Деятельность СММ в Донецкой и Луганской областях, по-прежнему оставалась ограниченной после того, как [23 апреля 2017 вблизи Пришиба произошел инцидент, который привел к гибели человека](#). В связи с этим способность Миссии осуществлять наблюдение по-прежнему ограничена.

Запрет доступа:

- На блокпосте вооруженных формирований приблизительно в 3 км к северу от н. п. Петровское (неподконтрольный правительству, 41 км к югу от Донецка) явно вооруженный член вооруженных формирований [в четвертый раз](#) не пропустил патруль СММ к югу, мотивировав запрет «соображениями безопасности», в результате чего Миссия не смогла осуществить мониторинг ситуации с безопасностью к востоку от участка разведения в районе Петровского.
- Возле северо-западной окраины н. п. Ясиноватая (неподконтрольный правительству, 16 км к северо-востоку от Донецка) команда Миссии не смогла проследовать в направлении насосной станции в н. п. Василевка (неподконтрольный правительству, 20 км к северу от Донецка) из-за временного блокпоста со шлагбаумом, прикрепленным к нему знаком «СТОП» и предупреждающим знаком о минной опасности. В результате этого команда СММ не смогла провести анализ места огневого поражения возле станции.
- На местной дороге между н. п. Крутая Балка (неподконтрольный правительству, 16 км к северу от Донецка) и Васильевкой 2 явно вооруженных члена вооруженных формирований отказали патрулю СММ в проезде к насосной станции, в результате чего Миссия не смогла выполнить анализ места огневого поражения возле станции.
- На блокпосте около н. п. Староласпа (неподконтрольный правительству, 51 км к югу от Донецка) 2 явно вооруженных члена вооруженных формирований [снова](#) не пропустили патруль Миссии в направлении населенного пункта, мотивировав отказ «соображениями безопасности и «проведением в этом районе инженерных работ».
- В н. п. Кадиевка (бывш. Стаханов, неподконтрольный правительству, 50 км к западу от Луганска) 5 явно вооруженных членов вооруженных формирований не пропустили патруль СММ в населенный пункт.
- В пункте пропуска на границе возле н. п. Вознесеновка (бывш. Червонопартизанск, неподконтрольный правительству, 65 км к юго-востоку от Луганска) 2 члена вооруженных формирований сказали патрулю Миссии покинуть этот район.
- На железнодорожной станции «Червоная Могила» в Вознесеновке 2 явно вооруженных члена вооруженных формирований сказали патрулю Миссии покинуть этот район.

Регулярные ограничения на участках разведения и из-за мин/неразорвавшихся боеприпасов:

- Не осуществив сплошное разминирование, извлечение неразорвавшихся боеприпасов и устранение других препятствий, стороны по-прежнему отказывали СММ в неограниченном доступе, а также в возможности передвигаться по отдельным дорогам, которые ранее были определены как важные для осуществления Миссией эффективного мониторинга и для передвижения гражданских лиц.

Другие препятствия:

- БПЛА СММ малого радиуса действия подвергались воздействию помех сигналу GPS (по оценке, в результате предположительного глушения) во время 8 полетов: дважды над районами вблизи н. п. Суходольск (неподконтрольный правительству, 38 км к юго-востоку от Луганска); по одному разу над районами возле н. п. Сартана (подконтрольный правительству, 91 км к югу от Донецка), н. п. Херсонес (подконтрольный правительству, 87 км к югу от Донецка), н. п. Золотое-2 (Карбонит; неподконтрольный правительству, 62 км к западу от Луганска), н. п. Николаевка (неподконтрольный правительству, 15 км к востоку от Луганска), н. п. Луганск (неподконтрольный правительству); и один раз над участком разведения в районе н. п. Станица Луганская (подконтрольный правительству, 16 км к северо-востоку от Луганска).

Таблица вооружения

Вооружение, размещенное в нарушение линий отвода

Дата	К-во единиц вооружения	Вид вооружения	Место	Источник наблюдения
подконтрольные правительству районы				
21.02.2022	1	зенитный ракетный комплекс (9К33 «Оса»)	вблизи н. п. Трехизбенка (32 км к северо-западу от Луганска)	патруль
	1		вблизи н. п. Камышеваха (68 км к западу от Луганска)	
неподконтрольные правительству районы				
19.02.2022	3	буксируемая гаубица (неустановленного типа)	вблизи Донецка	БПЛА малого радиуса действия

Вооружение, размещенное за линиями отвода, но вне выделенных мест хранения вооружения

Дата	К-во единиц вооружения	Вид вооружения	Место	Источник наблюдения
подконтрольные правительству районы				
20.02.2022	7	танк (типа Т-64)	вблизи н. п. Воздвиженка (40 км к северо-западу от Донецка)	БПЛА дальнего радиуса действия
неподконтрольные правительству районы				
19.02.2022	3	буксируемая гаубица/миномет (неустановленного типа)	на полигоне недалеко от н. п. Миусинск (62 км к юго-западу от Луганска), где по данным воздушного наблюдения также были обнаружены 46 боевых бронированных машин ⁸	воздушное наблюдение
	10	самоходная гаубица (неустановленного типа)		
	10	танк (неустановленного типа)		
20.02.2022	17	танк (неустановленного типа)	на полигоне вблизи н. п. Бугаевка (57 км к юго-западу от Луганска), где по данным воздушного наблюдения также были обнаружены 57 боевых бронированных машин	
21.02.2022	1	буксируемый миномет (2Б9 «Василек», 82 мм)	в жилом районе н. п. Дубовое (бывш. Комсомольский, 56 км к юго-востоку от Луганска)	патруль
	1	танк (Т-72)	вблизи н. п. Перевальск (38 км к западу от Луганска)	

Прочее вооружение⁹

Дата	К-во единиц вооружения	Вид вооружения	Место	Источник наблюдения
неподконтрольные правительству районы				
20.02.2022	5	буксируемая артиллерия (неустановленного типа)	на полигоне вблизи н. п. Бугаевка (37 км к юго-западу от Луганска)	воздушное наблюдение

Таблица признаков военного присутствия и присутствия военного типа в зоне безопасности¹⁰

Дата	К-во	Вид	Место	Источник наблюдения
подконтрольные правительству районы				
20.02.2022	2	предположительно боевая бронированная машина (неустановленного типа)	вблизи н. п. Майорск (45 км к северо-востоку от Донецка)	БПЛА дальнего радиуса действия
21.02.2022	1	боевая машина пехоты (БМП-1)	вблизи н. п. Новотроицкое (36 км к юго-западу от Донецка)	патруль
неподконтрольные правительству районы				
21.02.2022	2	боевая бронированная машина (типа БТР)	вблизи н. п. Старобешево (32 км к юго-востоку от Донецка)	патруль
	9	боевая машина пехоты (типа БМП)	вблизи н. п. Металлист (7 км к северо-западу от Луганска)	
	2	бронетранспортер (МТ-ЛБ)		

⁸ Упомянутые в этой таблице боевые бронированные машины не подпадают под действие Минских соглашений об отводе вооружений.

⁹ Миссии не удалось установить, размещены ли эти единицы вооружения в нарушение линий отвода или нет, поскольку наблюдатели не смогли определить тип системы, а, следовательно, и получить информацию о калибре.

¹⁰ Упомянутая в этом разделе техника не подпадает под действие Минских соглашений об отводе вооружений.

Таблица нарушений режима прекращения огня по состоянию на 21 февраля 2022 года¹¹

Месторасположение СММ	Место события	Способ	К-во	Наблюдение	Описание	Вооружение	Дата, время
камера СММ в н. п. Авдеевка (подконтрольный правительству, 17 км к С от Донецка)	3–5 км к СВ	зафиксировала	3	Н/Д боеприпас	СЗ–ЮВ	Н/Д	21.02, 18:00
	3–5 км к СВ	зафиксировала	2	Н/Д боеприпас	СЗ–ЮВ	Н/Д	21.02, 18:00
	3–5 км к СВ	зафиксировала	2	взрыв	разрыв (после предыдущего события)	Н/Д	21.02, 18:00
	3–5 км к СВ	зафиксировала	7	Н/Д боеприпас	СЗ–ЮВ	Н/Д	21.02, 18:01
	3–5 км к СВ	зафиксировала	2	Н/Д боеприпас	СЗ–ЮВ	Н/Д	21.02, 18:01
	3–5 км к СВ	зафиксировала	2	взрыв	разрыв боеприпаса (после предыдущего события)	Н/Д	21.02, 18:01
	3–5 км к СВ	зафиксировала	10	Н/Д боеприпас	СЗ–ЮВ	Н/Д	21.02, 18:02
	3–5 км к СВ	зафиксировала	9	Н/Д боеприпас	СЗ–ЮВ	Н/Д	21.02, 18:03
	3–5 км к СВ	зафиксировала	12	Н/Д боеприпас	СЗ–ЮВ	Н/Д	21.02, 18:04
	3–5 км к СВ	зафиксировала	11	Н/Д боеприпас	СЗ–ЮВ	Н/Д	21.02, 18:05
	3–5 км к СВ	зафиксировала	1	вспышка дульного пламени		Н/Д	21.02, 18:06
	3–5 км к СВ	зафиксировала	1	Н/Д боеприпас	СЗ–ЮВ (после предыдущего события)	Н/Д	21.02, 18:06
	3–5 км к СВ	зафиксировала	11	Н/Д боеприпас	СЗ–ЮВ	Н/Д	21.02, 18:06
3–5 км к ВЮВ	зафиксировала	2	Н/Д боеприпас	ЮЗ–СВ		21.02, 17:38	
камера СММ в н. п. Березовое (подконтрольный правительству, 31 км к ЮЗ от Донецка)	2–4 км к В	зафиксировала	2	взрыв	неопределенного происхождения	Н/Д	20.02, 22:52
камера СММ в 2 км к В от н. п. Богдановка (подконтрольный правительству, 41 км к ЮЗ от Донецка)	1–3 км к В	зафиксировала	16	Н/Д боеприпас	С–Ю (по оценке, в пределах участка разведения в районе Петровского)	Н/Д	20.02, 20:14
	1–3 км к В	зафиксировала	11	Н/Д боеприпас	выпущенный(–ая) вверх (по оценке, в пределах участка разведения в районе Петровского)	Н/Д	20.02, 20:14
	1–3 км к В	зафиксировала	15	Н/Д боеприпас	выпущенный(–ая) вверх (по оценке, в пределах участка разведения в районе Петровского)	Н/Д	20.02, 20:15
	1–3 км к В	зафиксировала	17	Н/Д боеприпас	выпущенный(–ая) вверх (по оценке, в пределах участка разведения в районе Петровского)	Н/Д	20.02, 20:16
	5–7 км к ВЮВ	зафиксировала	1	взрыв	неопределенного происхождения (по оценке, за пределами участка разведения в районе Петровского)	Н/Д	20.02, 20:18
	5–7 км к ВЮВ	зафиксировала	1	взрыв	неопределенного происхождения (по оценке, за пределами участка разведения в районе Петровского)	Н/Д	20.02, 20:20
	5–7 км к ВЮВ	зафиксировала	2	взрыв	неопределенного происхождения (по оценке, за пределами участка разведения в районе Петровского)	Н/Д	20.02, 20:22
	5–7 км к ВЮВ	зафиксировала	1	взрыв	неопределенного происхождения (по оценке, за пределами участка разведения в районе Петровского)	Н/Д	20.02, 20:23
	5–7 км к В	зафиксировала	1	взрыв	неопределенного происхождения (по оценке, за пределами участка разведения в районе Петровского)	Н/Д	20.02, 20:27

¹¹ В таблице указаны исключительно нарушения режима прекращения огня, зафиксированные непосредственно патрулями Миссии или камерами СММ, а также те случаи, которые Миссия оценивает как учения с боевой стрельбой, контролируемые подрывы и т. п. Указанные детали (а именно: расстояние, направление, тип оружия и т. д.) основаны на оценках, сделанных наблюдателями на местах и специалистами по техническому мониторингу, и необязательно всегда являются точными. Надпись «нет данных» (Н/Д) означает, что СММ не смогла подтвердить информацию из-за расстояния, погодных условий, технических ограничений и/или по другим причинам. Одни и те же самые, по оценке СММ, нарушения режима прекращения огня, зафиксированные параллельно несколькими патрулями/камерами, отражаются в таблице только один раз.

Месторасположение СММ	Место события	Способ	К-во	Наблюдение	Описание	Вооружение	Дата, время
	5–7 км к ВЮВ	зафиксировала	2	взрыв	неопределенного происхождения (по оценке, за пределами участка разведения в районе Петровского)	Н/Д	20.02, 20:29
	5–7 км к ВЮВ	зафиксировала	1	взрыв	неопределенного происхождения (по оценке, за пределами участка разведения в районе Петровского)	Н/Д	20.02, 20:30
	5–7 км к ВЮВ	зафиксировала	1	взрыв	неопределенного происхождения (по оценке, за пределами участка разведения в районе Петровского)	Н/Д	20.02, 20:31
	5–7 км к ВЮВ	зафиксировала	1	взрыв	неопределенного происхождения (по оценке, за пределами участка разведения в районе Петровского)	Н/Д	20.02, 20:32
камера СММ в н. п. Чермалык (подконтрольный правительству, 77 км к Ю от Донецка)	5–7 км к ВЮВ	зафиксировала	5	взрыв	неопределенного происхождения	Н/Д	21.02, 03:31
	5–7 км к ВЮВ	зафиксировала	2	взрыв	неопределенного происхождения	Н/Д	21.02, 03:34
	5–7 км к ВЮВ	зафиксировала	1	взрыв	неопределенного происхождения	Н/Д	21.02, 03:35
	5–7 км к ВЮВ	зафиксировала	2	взрыв	неопределенного происхождения	Н/Д	21.02, 03:57
	5–7 км к ВЮВ	зафиксировала	12	взрыв	неопределенного происхождения	Н/Д	21.02, 04:20
	5–7 км к ВЮВ	зафиксировала	1	осветительная ракета	выпущенный(–ая) вверх (также зафиксирован камерой СММ в Широкино)	Н/Д	21.02, 04:31
камера СММ на Донецкой фильтровальной станции (15 км к С от Донецка)	1–3 км к Ю	зафиксировала	2	Н/Д боеприпас	ЗЮ3–ВСВ (также зафиксировано камерой СММ в Авдеевке)	Н/Д	20.02, 18:33
	1–3 км к ЮЮЕ	зафиксировала	2	взрыв	взрыв в воздухе (после предыдущего события; также зафиксирован камерой СММ в Авдеевке)	Н/Д	20.02, 18:33
	1–3 км к Ю	зафиксировала	1	Н/Д боеприпас	ЗС3–ВЮВ (также зафиксирован камерой СММ в Авдеевке)	Н/Д	21.02, 17:38
	1–3 км к Ю	зафиксировала	1	взрыв	ЗС3–ВЮВ (взрыв в воздухе, также зафиксирован камерой СММ в Авдеевке)	Н/Д	21.02, 17:38
камера СММ в 1,5 км к СВ от н. п. Гнутово (подконтрольный правительству, 90 км к Ю от Донецка)	4–6 км к ВЮВ	зафиксировала	1	взрыв	неопределенного происхождения	Н/Д	21.02, 03:31
камера СММ на КПВВ в н. п. Гнутово (подконтрольный правительству, 90 км к Ю от Донецка)	4–6 км к В	зафиксировала	17	Н/Д боеприпас	ЗС3–ВЮВ	Н/Д	21.02, 03:31
	4–6 км к В	зафиксировала	2	вспышка дульного пламени		Н/Д	21.02, 03:34
	4–6 км к В	зафиксировала	2	Н/Д боеприпас	С3–ЮВ (после предыдущего события)	Н/Д	21.02, 03:34
	4–6 км к В	зафиксировала	3	Н/Д боеприпас	С3–ЮВ	Н/Д	21.02, 03:39
	4–6 км к В	зафиксировала	5	Н/Д боеприпас	С3–ЮВ	Н/Д	21.02, 03:55
	4–6 км к В	зафиксировала	1	Н/Д боеприпас	С3–ЮВ	Н/Д	21.02, 04:07
	4–6 км к В	зафиксировала	16	Н/Д боеприпас	С3–ЮВ	Н/Д	21.02, 04:20
камера СММ на КПВВ в н. п. Майорск (подконтрольный правительству, 45 км к СВ от Донецка)	7–8 км к ВСВ	зафиксировала	1	взрыв	неопределенного происхождения	Н/Д	20.02, 19:27
камера СММ на шахте «Октябрьская» (неподконтрольная правительству, 9 км к СЗ от центра Донецка)	1–2 км к З	зафиксировала	2	вспышка дульного пламени	неопределенного происхождения	Н/Д	20.02, 19:47
	3–4 км к З	зафиксировала	1	взрыв	неопределенного происхождения	Н/Д	21.02, 03:59
	3–4 км к З	зафиксировала	1	взрыв	неопределенного происхождения	Н/Д	21.02, 04:00
	4–6 км к З	зафиксировала	2	взрыв	неопределенного происхождения	Н/Д	21.02, 04:01
	4–6 км к З	зафиксировала	1	взрыв	неопределенного происхождения	Н/Д	21.02, 04:04
	4–6 км к З	зафиксировала	2	взрыв	неопределенного происхождения	Н/Д	21.02, 04:05
	4–6 км к З	зафиксировала	1	взрыв	неопределенного происхождения	Н/Д	21.02, 04:06
	4–6 км к З	зафиксировала	1	взрыв	неопределенного происхождения	Н/Д	21.02, 04:07
	4–6 км к З	зафиксировала	1	взрыв	неопределенного происхождения	Н/Д	21.02, 04:08
	4–6 км к З	зафиксировала	1	взрыв	неопределенного происхождения	Н/Д	21.02, 04:09
	4–6 км к З	зафиксировала	2	взрыв	неопределенного происхождения	Н/Д	21.02, 04:14
	4–6 км к З	зафиксировала	2	взрыв	неопределенного происхождения	Н/Д	21.02, 04:20
	4–6 км к З	зафиксировала	1	взрыв	неопределенного происхождения	Н/Д	21.02, 04:26
	4–6 км к З	зафиксировала	1	взрыв	неопределенного происхождения	Н/Д	21.02, 04:27
4–6 км к З	зафиксировала	1	взрыв	неопределенного происхождения	Н/Д	21.02, 04:28	

Месторасположение СММ	Место события	Способ	К-во	Наблюдение	Описание	Вооружение	Дата, время	
	4-6 км к З	зафиксировала	1	взрыв	неопределенного происхождения	Н/Д	21.02, 04:46	
	4-6 км к З	зафиксировала	1	взрыв	неопределенного происхождения	Н/Д	21.02, 04:48	
	4-6 км к З	зафиксировала	1	взрыв	неопределенного происхождения	Н/Д	21.02, 04:55	
	4-6 км к З	зафиксировала	1	взрыв	неопределенного происхождения	Н/Д	21.02, 04:56	
	4-6 км к З	зафиксировала	1	взрыв	неопределенного происхождения	Н/Д	21.02, 04:57	
	4-6 км к З	зафиксировала	3	взрыв	неопределенного происхождения	Н/Д	21.02, 05:11	
	4-6 км к З	зафиксировала	1	взрыв	неопределенного происхождения	Н/Д	21.02, 05:13	
	2-4 км к ЗСЗ	зафиксировала	1	вспышка дульного пламени		Н/Д	21.02, 18:21	
	2-4 км к ЗСЗ	зафиксировала	1	Н/Д боеприпас	Ю-С (после предыдущего события)	Н/Д	21.02, 18:21	
	2-4 км к ЗСЗ	зафиксировала	1	вспышка дульного пламени		Н/Д	21.02, 18:21	
	2-4 км к ЗСЗ	зафиксировала	1	Н/Д боеприпас	Ю-С (после предыдущего события)	Н/Д	21.02, 18:21	
	2-4 км к ЗСЗ	зафиксировала	1	взрыв	Ю-С (после предыдущего события)	Н/Д	21.02, 18:21	
	1-3 км к ЗСЗ	зафиксировала	9	Н/Д боеприпас	В-3	Н/Д	21.02, 18:40	
	2-4 км к ВСВ	зафиксировала	1	Н/Д боеприпас	ЗЮЗ-ВСВ	Н/Д	21.02, 17:34	
	2-4 км к ВСВ	зафиксировала	1	Н/Д боеприпас	ЗСЗ-ВЮВ	Н/Д	21.02, 17:36	
	2-4 км к СВ	зафиксировала	4	Н/Д боеприпас	ЗСЗ-ВЮВ	Н/Д	21.02, 17:38	
	2-4 км к СВ	зафиксировала	1	Н/Д боеприпас	ЗЮЗ-ВСВ	Н/Д	21.02, 17:38	
	2-4 км к СВ	зафиксировала	1	взрыв	взрыв в воздухе (после предыдущего события)	Н/Д	21.02, 17:38	
	2-4 км к СВ	зафиксировала	4	Н/Д боеприпас	ЗСЗ-ВЮВ	Н/Д	21.02, 17:39	
	2-4 км к СВ	зафиксировала	1	Н/Д боеприпас	ЗЮЗ-ВСВ	Н/Д	21.02, 17:39	
	2-4 км к СВ	зафиксировала	1	взрыв	взрыв в воздухе (после предыдущего события)	Н/Д	21.02, 17:39	
	2-4 км к СВ	зафиксировала	2	Н/Д боеприпас	ЗСЗ-ВЮВ	Н/Д	21.02, 17:46	
	2-4 км к СВ	зафиксировала	2	Н/Д боеприпас	ЗСЗ-ВЮВ	Н/Д	21.02, 17:47	
	2-4 км к СВ	зафиксировала	5	Н/Д боеприпас	ЗСЗ-ВЮВ	Н/Д	21.02, 18:00	
	2-4 км к СВ	зафиксировала	3	Н/Д боеприпас	ЗСЗ-ВЮВ	Н/Д	21.02, 18:06	
	3-5 км к СВ	зафиксировала	1	взрыв	неопределенного происхождения	Н/Д	21.02, 18:13	
	3-5 км к СВ	зафиксировала	1	взрыв	неопределенного происхождения	Н/Д	21.02, 18:20	
	камера СММ в 1 км к ЮЗ от н. п. Широкино (подконтрольный правительству, 100 км к Ю от Донецка)	6-8 км к ССВ	зафиксировала	2	взрыв	неопределенного происхождения	Н/Д	20.02, 19:24
		6-8 км к ССВ	зафиксировала	4	взрыв	неопределенного происхождения	Н/Д	20.02, 19:25
		4-6 км к С	зафиксировала	1	взрыв	неопределенного происхождения	Н/Д	20.02, 20:22
		4-6 км к С	зафиксировала	2	взрыв	неопределенного происхождения	Н/Д	20.02, 20:23
		4-6 км к С	зафиксировала	1	взрыв	неопределенного происхождения	Н/Д	20.02, 20:26
		4-6 км к С	зафиксировала	1	осветительная ракета	выпущенный(-ая) вверх	Н/Д	20.02, 20:28
4-6 км к С		зафиксировала	1	взрыв	неопределенного происхождения	Н/Д	20.02, 20:29	
4-6 км к С		зафиксировала	1	взрыв	неопределенного происхождения	Н/Д	20.02, 20:30	
4-6 км к С		зафиксировала	1	взрыв	неопределенного происхождения	Н/Д	20.02, 20:32	
4-6 км к С		зафиксировала	1	взрыв	неопределенного происхождения	Н/Д	20.02, 22:37	
4-6 км к С		зафиксировала	3	взрыв	неопределенного происхождения	Н/Д	20.02, 22:52	
4-6 км к С		зафиксировала	1	взрыв	неопределенного происхождения	Н/Д	20.02, 22:55	
4-6 км к С		зафиксировала	1	осветительная ракета	В-3	Н/Д	20.02, 23:04	
4-6 км к С		зафиксировала	1	вспышка дульного пламени		Н/Д	20.02, 23:48	
4-6 км к С		зафиксировала	1	Н/Д боеприпас	В-3 (после предыдущего события)	Н/Д	20.02, 23:48	
3-5 км к ССВ		зафиксировала	3	взрыв	неопределенного происхождения	Н/Д	21.02, 00:03	
3-5 км к С		зафиксировала	2	взрыв	неопределенного происхождения	Н/Д	21.02, 00:04	
3-5 км к ССВ		зафиксировала	2	взрыв	неопределенного происхождения	Н/Д	21.02, 00:04	
4-6 км к ССВ		зафиксировала	1	взрыв	неопределенного происхождения	Н/Д	21.02, 00:04	
4-6 км к С		зафиксировала	1	взрыв	неопределенного происхождения	Н/Д	21.02, 00:05	
3-5 км к ССВ		зафиксировала	7	взрыв	неопределенного происхождения	Н/Д	21.02, 00:05	
4-6 км к С		зафиксировала	3	взрыв	неопределенного происхождения	Н/Д	21.02, 00:06	
3-5 км к ССВ		зафиксировала	3	взрыв	неопределенного происхождения	Н/Д	21.02, 00:06	
4-6 км к С		зафиксировала	2	взрыв	неопределенного происхождения	Н/Д	21.02, 00:07	
3-5 км к ССВ		зафиксировала	2	взрыв	неопределенного происхождения	Н/Д	21.02, 00:07	
3-5 км к ССВ		зафиксировала	2	взрыв	неопределенного происхождения	Н/Д	21.02, 00:08	
4-6 км к С		зафиксировала	1	взрыв	неопределенного происхождения	Н/Д	21.02, 00:08	

Месторасположение СММ	Место события	Способ	К-во	Наблюдение	Описание	Вооружение	Дата, время
	4-6 км к С	зафиксировала	3	взрыв	неопределенного происхождения	Н/Д	21.02, 00:09
	3-5 км к ССВ	зафиксировала	3	взрыв	неопределенного происхождения	Н/Д	21.02, 00:09
	4-6 км к С	зафиксировала	2	взрыв	неопределенного происхождения	Н/Д	21.02, 00:10
	4-6 км к ССВ	зафиксировала	1	взрыв	неопределенного происхождения	Н/Д	21.02, 00:10
	4-6 км к С	зафиксировала	1	взрыв	неопределенного происхождения	Н/Д	21.02, 00:11
	4-6 км к С	зафиксировала	1	Н/Д боеприпас	З-В (также зафиксирован камерой СММ в Гнутово)	Н/Д	21.02, 00:12
	4-6 км к С	зафиксировала	1	взрыв	также зафиксирована камерой СММ в Гнутово	Н/Д	21.02, 00:20
	4-6 км к С	зафиксировала	1	взрыв	неопределенного происхождения	Н/Д	21.02, 01:01
	4-6 км к С	зафиксировала	1	взрыв	неопределенного происхождения	Н/Д	21.02, 01:04
	4-6 км к С	зафиксировала	1	взрыв	неопределенного происхождения	Н/Д	21.02, 01:05
	5-7 км к С	зафиксировала	2	взрыв	неопределенного происхождения	Н/Д	21.02, 01:06
	4-6 км к С	зафиксировала	2	Н/Д боеприпас	З-В	Н/Д	21.02, 01:06
	4-6 км к С	зафиксировала	6	Н/Д боеприпас	З-В	Н/Д	21.02, 01:07
	4-6 км к С	зафиксировала	1	взрыв	неопределенного происхождения	Н/Д	21.02, 01:08
	4-6 км к С	зафиксировала	4	Н/Д боеприпас	З-В	Н/Д	21.02, 01:09
	4-6 км к С	зафиксировала	7	взрыв	неопределенного происхождения	Н/Д	21.02, 01:09
	4-6 км к С	зафиксировала	2	Н/Д боеприпас	З-В	Н/Д	21.02, 01:11
	4-6 км к С	зафиксировала	7	взрыв	неопределенного происхождения	Н/Д	21.02, 01:11
	4-6 км к С	зафиксировала	1	взрыв	неопределенного происхождения	Н/Д	21.02, 01:12
	4-6 км к С	зафиксировала	3	взрыв	неопределенного происхождения	Н/Д	21.02, 01:13
	4-6 км к С	зафиксировала	1	взрыв	неопределенного происхождения	Н/Д	21.02, 01:14
	4-6 км к С	зафиксировала	2	взрыв	неопределенного происхождения	Н/Д	21.02, 01:15
	4-6 км к С	зафиксировала	2	взрыв	неопределенного происхождения	Н/Д	21.02, 01:16
	4-6 км к С	зафиксировала	1	взрыв	неопределенного происхождения	Н/Д	21.02, 01:18
	4-6 км к С	зафиксировала	1	взрыв	неопределенного происхождения	Н/Д	21.02, 01:19
	4-6 км к ССВ	зафиксировала	1	взрыв	неопределенного происхождения	Н/Д	21.02, 01:37
	4-6 км к С	зафиксировала	4	Н/Д боеприпас	З-В	Н/Д	21.02, 01:42
	4-6 км к ССВ	зафиксировала	1	взрыв	неопределенного происхождения	Н/Д	21.02, 01:52
	4-6 км к ССВ	зафиксировала	1	взрыв	неопределенного происхождения	Н/Д	21.02, 02:02
	4-6 км к С	зафиксировала	3	Н/Д боеприпас	В-З	Н/Д	21.02, 02:05
	4-6 км к С	зафиксировала	1	Н/Д боеприпас	З-В	Н/Д	21.02, 02:12
	4-6 км к С	зафиксировала	4	Н/Д боеприпас	выпущенный(-ая) вверх	Н/Д	21.02, 02:27
	4-6 км к ССЗ	зафиксировала	1	взрыв	неопределенного происхождения	Н/Д	21.02, 02:28
4-6 км к ССЗ	зафиксировала	1	взрыв	неопределенного происхождения	Н/Д	21.02, 02:39	
4-6 км к С	зафиксировала	3	Н/Д боеприпас	В-З	Н/Д	21.02, 02:41	
4-6 км к С	зафиксировала	1	осветительная ракета	выпущенный(-ая) вверх	Н/Д	21.02, 04:02	
4-6 км к С	зафиксировала	3	Н/Д боеприпас	З-В	Н/Д	21.02, 04:09	
камера СММ в н. п. Светлодарск (подконтрольный правительству, 57 км к СВ от Донецка)	2-3 км к ЮВ	зафиксировала	2	Н/Д боеприпас	З-В	Н/Д	20.02, 22:06
	2-3 км к ЮВ	зафиксировала	1	Н/Д боеприпас	ССВ-ЮЮЗ	Н/Д	20.02, 22:14
	2-3 км к ЮВ	зафиксировала	4	Н/Д боеприпас	ВСВ-ЗЮЗ	Н/Д	20.02, 22:14
	2-3 км к ЮВ	зафиксировала	11	Н/Д боеприпас	ВСВ-ЗЮЗ	Н/Д	20.02, 22:15
	2-3 км к ЮВ	зафиксировала	2	Н/Д боеприпас	ССВ-ЮЮЗ	Н/Д	20.02, 22:15
н. п. Донецк (неподконтрольный правительству)	5-7 км к СВ	слышали	2	взрыв	неопределенного происхождения	Н/Д	20.02, 00:12-00:13
	9-10 км к С	слышали	15	взрыв	неопределенного происхождения	Н/Д	20.02, 03:59-04:06
	7-8 км к СЗ	слышали	5	взрыв	неопределенного происхождения	Н/Д	20.02, 04:06-04:08
	9-10 км к СЗ	слышали	5	взрыв	неопределенного происхождения	Н/Д	20.02, 04:08-04:10
	7-8 км к СЗ	слышали	7	взрыв	неопределенного происхождения	Н/Д	20.02, 04:12-04:16
	6-7 км к СЗ	слышали	1	взрыв	неопределенного происхождения	Н/Д	20.02, 04:26
	7-8 км к З	слышали	4	взрыв	неопределенного происхождения	Н/Д	20.02, 04:28-04:29
	9-10 км к СЗ	слышали	2	взрыв	неопределенного происхождения	Н/Д	20.02, 04:33-04:38
	7-8 км к З	слышали	17	взрыв	неопределенного происхождения	Н/Д	20.02, 04:39-04:48
9-10 км к З	слышали	5	взрыв	неопределенного происхождения	Н/Д	20.02, 04:54-04:58	
н. п. Горловка (неподконтрольный правительству, 39 км к СВ от Донецка)	4-5 км к З	слышали	1	взрыв	неопределенного происхождения	артиллерия (тип Н/Д)	21.02, 08:01

Месторасположение СММ	Место события	Способ	К-во	Наблюдение	Описание	Вооружение	Дата, время
приблизительно в 6 км к СЗ от н. п. Горловка (неподконтрольный правительству, 39 км к СВ от Донецка)	5 км к СЗ	слышали	2	взрыв	неопределенного происхождения	Н/Д	21.02, 10:51
приблизительно в 1,8 км к ЮЮВ от н. п. Каменка (подконтрольный правительству, 20 км к С от Донецка)	3 км к ВЮВ	слышали	3	взрыв	неопределенного происхождения	Н/Д	21.02, 08:56–08:59
примерно в 1 км к СЗ от железнодорожного вокзала в н. п. Ясиноватая (неподконтрольный правительству, 16 км к СВ от Донецка)	2–3 км к ЮЗ	слышали	11	взрыв	неопределенного происхождения	Н/Д	21.02, 09:07–09:11
	2–4 км к ССЗ	слышали	3	взрыв	неопределенного происхождения	Н/Д	21.02, 09:08–09:10
	3–5 км к СВ	слышали	1	взрыв	неопределенного происхождения	Н/Д	21.02, 09:52
	5–6 км к ЮЗ	слышали	1	взрыв	неопределенного происхождения	Н/Д	21.02, 11:11
	5–6 км к ЮЗ	слышали	7	взрыв	неопределенного происхождения	Н/Д	21.02, 11:28
приблизительно в 2,5 км к СВ от н. п. Новотроицкое (подконтрольный правительству, 36 км к ЮЗ от Донецка)	12–14 км ССВ	слышали	4	взрыв	неопределенного происхождения	Н/Д	21.02, 12:15–12:45
	12–14 км ВЮВ	слышали	4	взрыв	неопределенного происхождения	Н/Д	21.02, 12:15–12:45
приблизительно в 2 км к В от н. п. Богдановка (подконтрольный правительству, 41 км к ЮЗ от Донецка)	8–10 км к С	слышали	4	взрыв	исходящий огонь	Н/Д	21.02, 12:27–12:35
	8–10 км к СЗ	слышали	4	взрыв	разрыв	Н/Д	21.02, 12:27–12:35
н. п. Новоигнатовка (подконтрольный правительству, 40 км к Ю от Донецка)	5–6 км к ССВ	слышали	2	взрыв	исходящий огонь	Н/Д	21.02, 12:13–12:25
	5–6 км к ССВ	слышали	1	взрыв	неопределенного происхождения	Н/Д	21.02, 12:13–12:25
	3–4 км к ЗЮЗ	слышали	2	взрыв	разрыв	Н/Д	21.02, 12:13–12:25
н. п. Павлополь (подконтрольный правительству, 84 км к Ю от Донецка)	1–3 км к СВ	слышали	2	взрыв	неопределенного происхождения	Н/Д	21.02, 11:17
	1–3 км к В	слышали	2	взрыв	неопределенного происхождения	Н/Д	21.02, 11:17
	1–3 км к СВ	слышали	7	взрыв	неопределенного происхождения	Н/Д	21.02, 11:31–11:39
	1–3 км к СВ	слышали	5	взрыв	неопределенного происхождения	Н/Д	21.02, 11:43–11:46
	1–3 км к В	слышали	2	взрыв	неопределенного происхождения	Н/Д	21.02, 11:43–11:46
н. п. Горловка (неподконтрольный правительству, 39 км к СВ от Донецка)	4–6 км к З	слышали	44	очередь		крупнокалиберный пулемет	21.02, 15:26–15:30
	4–5 км к З	слышали	1	взрыв	разрыв	артиллерия (тип – Н/Д)	21.02, 15:31
	4 км к З	слышали	1	взрыв	разрыв	артиллерия (тип – Н/Д)	21.02, 15:31
	5–7 км к З	слышали	2	взрыв	неопределенного происхождения	Н/Д	21.02, 15:32
	2–3 км к З	слышали	55	очередь		крупнокалиберный пулемет	21.02, 15:43–15:46
	5 км к ЮЗ	слышали	2	взрыв	неопределенного происхождения	Н/Д	21.02, 15:46
	2–3 км к З	слышали	10	очередь		крупнокалиберный пулемет	21.02, 15:47–15:49
	5–7 км к З	слышали	7	взрыв	неопределенного происхождения	Н/Д	21.02, 15:51–15:53
	5–7 км к ЗСЗ	слышали	10	взрыв	неопределенного происхождения	Н/Д	21.02, 16:55–16:59
	5–7 км к З	слышали	2	взрыв	неопределенного происхождения	артиллерия (тип – Н/Д)	21.02, 17:23
	5–7 км к З	слышали	6	взрыв	неопределенного происхождения	артиллерия (тип – Н/Д)	21.02, 17:55–17:57
	6–8 км к З	слышали	6	взрыв	неопределенного происхождения	артиллерия (тип – Н/Д)	21.02, 18:11–18:15
камера СММ в н. п. Кряковка (подконтрольный правительству, 38 км к СЗ от Луганска)	3–4 км к ЮЮЗ	зафиксировала	2	вспышка дульного пламени		Н/Д	21.02, 02:59
	3–4 км к ЮЮЗ	зафиксировала	2	осветительная ракета		Н/Д	21.02, 02:59
	3–4 км к ЮЮЗ	зафиксировала	1	осветительная ракета		Н/Д	21.02, 03:00
камера СММ на С окраине н. п. Попасная (подконтрольный	4–6 км к ВЮВ	зафиксировала	1	взрыв	неопределенного происхождения (по оценке, за пределами участка разведения в районе Золотого)	Н/Д	20.02, 19:19

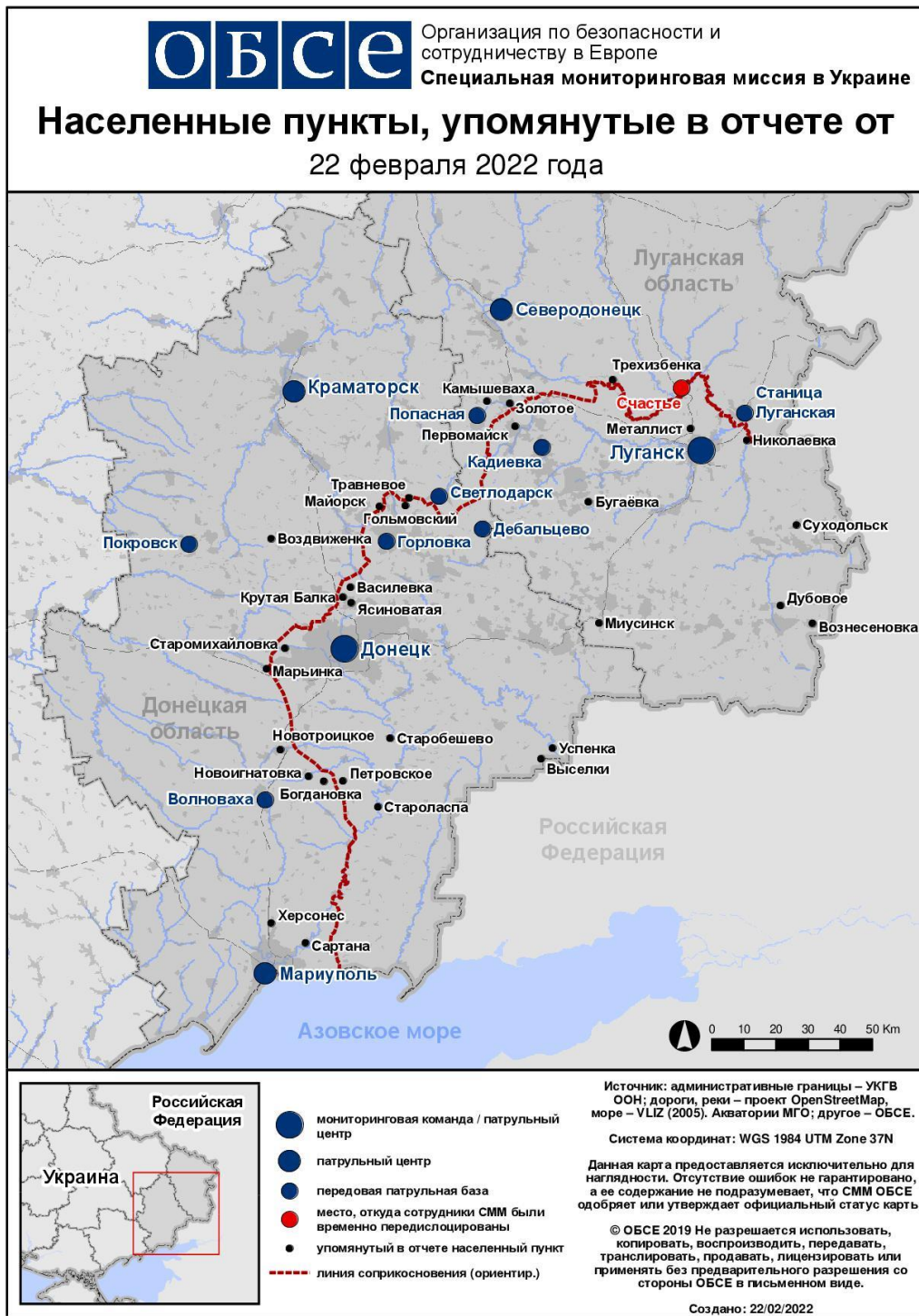
Месторасположение СММ	Место события	Способ	К-во	Наблюдение	Описание	Вооружение	Дата, время
правительству, 69 км к 3 от Луганска	4–6 км к ВЮВ	зафиксировала	1	взрыв	неопределенного происхождения (по оценке, за пределами участка разведения в районе Золотого)	Н/Д	20.02, 21:02
камера СММ на мосту у н. п. Станица Луганская (15 км к СВ от Луганска)	2–3 км к ЮЮЕ	зафиксировала	1	взрыв	неопределенного происхождения (по оценке, за пределами участка разведения)	Н/Д	21.02, 03:31
	1–3 км к ЮЮЕ	зафиксировала	4	Н/Д боеприпас	СВ–ЮЗ (определить, на участке разведения или за его пределами, не представлялось возможным)	Н/Д	21.02, 03:32
	0,8–1,2 км ЮЮВ	зафиксировала	2	вспышка дульного пламени	п оценке, в пределах участка разведения		21.02, 17:36
	0,8–1,2 км ЮЮВ	зафиксировала	2	Н/Д боеприпас	ЮЗ–СВ (после предыдущего события; по оценке, на участке разведения)		21.02, 17:36
	0,8–1,2 км ЮЮВ	зафиксировала	1	вспышка дульного пламени	п оценке, в пределах участка разведения		21.02, 17:37
	0,8–1,2 км ЮЮВ	зафиксировала	1	Н/Д боеприпас	ЮЗ–СВ (после предыдущего события; по оценке, на участке разведения)		21.02, 17:37
	0,8–1,2 км ЮЮВ	зафиксировала	1	Н/Д боеприпас	ЮЗ–СВ (по оценке, в пределах участка разведения)		21.02, 17:37
	0,8–1,2 км ЮЮВ	зафиксировала	6	Н/Д боеприпас	ЮЗ–СВ (по оценке, в пределах участка разведения)		21.02, 18:19
	0,8–1,2 км ЮЮВ	зафиксировала	2	вспышка дульного пламени	п оценке, в пределах участка разведения		21.02, 18:19
	0,8–1,2 км ЮЮВ	зафиксировала	2	Н/Д боеприпас	ЮЗ–СВ (после предыдущего события; по оценке, на участке разведения)		21.02, 18:19
	0,8–1,2 км ЮЮВ	зафиксировала	5	вспышка дульного пламени	п оценке, в пределах участка разведения		21.02, 18:20
	0,8–1,2 км ЮЮВ	зафиксировала	5	Н/Д боеприпас	ЮЗ–СВ (после предыдущего события; по оценке, на участке разведения)		21.02, 18:20
	0,8–1,2 км ЮЮВ	зафиксировала	10	Н/Д боеприпас	ЮЗ–СВ (по оценке, в пределах участка разведения)		21.02, 18:20
	0,8–1,2 км ЮЮВ	зафиксировала	1	вспышка дульного пламени	п оценке, в пределах участка разведения		21.02, 18:21
	0,8–1,2 км ЮЮВ	зафиксировала	1	Н/Д боеприпас	ЮЗ–СВ (после предыдущего события; по оценке, на участке разведения)		21.02, 18:21
	0,8–1,2 км ЮЮВ	зафиксировала	3	Н/Д боеприпас	ЮЗ–СВ (по оценке, в пределах участка разведения)		21.02, 18:21
	5–8 км к ЗЮЗ	зафиксировала	4	взрыв	неопределенного происхождения (по оценке, за пределами участка разведения)	Н/Д	20.02, 20:35
	5–8 км к ЗЮЗ	зафиксировала	9	взрыв	неопределенного происхождения (по оценке, за пределами участка разведения)	Н/Д	20.02, 20:36
5–8 км к ЗЮЗ	зафиксировала	7	взрыв	неопределенного происхождения (по оценке, за пределами участка разведения)	Н/Д	20.02, 20:37	
5–8 км к ЗЮЗ	зафиксировала	9	взрыв	неопределенного происхождения (по оценке, за пределами участка разведения)	Н/Д	20.02, 20:38	
5–8 км к ЗЮЗ	зафиксировала	1	взрыв	неопределенного происхождения (по оценке, за пределами участка разведения)	Н/Д	20.02, 20:39	
5–8 км к ЗЮЗ	зафиксировала	2	взрыв	неопределенного происхождения (по оценке, за пределами участка разведения)	Н/Д	20.02, 20:40	
5–8 км к ЗЮЗ	зафиксировала	5	взрыв	неопределенного происхождения (по оценке, за пределами участка разведения)	Н/Д	20.02, 20:51	
5–8 км к ЗЮЗ	зафиксировала	4	взрыв	неопределенного происхождения (по оценке, за пределами участка разведения)	Н/Д	20.02, 20:52	

Месторасположение СММ	Место события	Способ	К-во	Наблюдение	Описание	Вооружение	Дата, время
	5–8 км к ЗЮЗ	зафиксировала	2	взрыв	неопределенного происхождения (по оценке, за пределами участка разведения)	Н/Д	21.02, 05:17
	5–8 км к ЗЮЗ	зафиксировала	5	взрыв	неопределенного происхождения (по оценке, за пределами участка разведения)	Н/Д	21.02, 05:18
	5–8 км к ЗЮЗ	зафиксировала	2	взрыв	неопределенного происхождения (по оценке, за пределами участка разведения)	Н/Д	21.02, 05:20
камера СММ в н. п. Золотое (подконтрольный правительству, 60 км к З от Луганска)	2–4 км к ВСВ	зафиксировала	2	Н/Д боеприпас	С–Ю (по оценке, за пределами участка разведения)	Н/Д	20.02, 19:04
	3–5 км к ВЮВ	зафиксировала	1	взрыв	неопределенного происхождения (определить, на участке разведения или за его пределами, не представлялось возможным)	Н/Д	20.02, 20:35
	3–5 км к ВЮВ	зафиксировала	1	взрыв	неопределенного происхождения (определить, на участке разведения или за его пределами, не представлялось возможным)	Н/Д	20.02, 20:36
	3–5 км к ВЮВ	зафиксировала	1	взрыв	неопределенного происхождения (определить, на участке разведения или за его пределами, не представлялось возможным)	Н/Д	20.02, 20:38
	3–5 км к В	зафиксировала	3	Н/Д боеприпас	ЮЗ–СВ (по оценке, за пределами участка разведения)	Н/Д	20.02, 20:53
	3–5 км к В	зафиксировала	10	Н/Д боеприпас	ЮЗ–СВ (по оценке, вне участка разведения)	Н/Д	20.02, 20:54
	3–5 км к В	зафиксировала	1	взрыв	неопределенного происхождения (по оценке, за пределами участка разведения)	Н/Д	20.02, 21:01
	3–5 км к В	зафиксировала	1	взрыв	неопределенного происхождения (по оценке, за пределами участка разведения)	Н/Д	20.02, 21:02
	3–5 км к В	зафиксировала	1	взрыв	неопределенного происхождения (по оценке, за пределами участка разведения)	Н/Д	20.02, 22:20
	5–7 км к В	зафиксировала	1	Н/Д боеприпас	Ю–С (по оценке, за пределами участка разведения)		21.02, 17:45
	5–7 км к В	зафиксировала	1	Н/Д боеприпас	Ю–С (по оценке, за пределами участка разведения)		21.02, 17:46
	5–7 км к В	зафиксировала	3	Н/Д боеприпас	Ю–С (по оценке, за пределами участка разведения)		21.02, 17:48
	5–7 км к В	зафиксировала	1	взрыв	неопределенного происхождения (по оценке, за пределами участка разведения)		21.02, 17:50
	5–7 км к ВСВ	зафиксировала	3	Н/Д боеприпас	С–Ю (по оценке, за пределами участка разведения)		21.02, 17:55
	5–7 км к ВСВ	зафиксировала	1	Н/Д боеприпас	С–Ю (по оценке, за пределами участка разведения)		21.02, 17:59
	4–6 км к В	зафиксировала	1	взрыв	неопределенного происхождения (по оценке, за пределами участка разведения)		21.02, 18:08
	4–6 км к В	зафиксировала	1	осветительная ракета	выпущенный(–ая) вверх (по оценке, за пределами участка разведения)		21.02, 18:09
	4–6 км к В	зафиксировала	1	взрыв	неопределенного происхождения (по оценке, за пределами участка разведения)		21.02, 18:16
	4–6 км к В	зафиксировала	1	взрыв	неопределенного происхождения (по оценке, за пределами участка разведения)		21.02, 18:34
	4–6 км к В	зафиксировала	2	взрыв	неопределенного происхождения (по оценке, за пределами участка разведения)		21.02, 18:35
4–6 км к В	зафиксировала	1	взрыв	неопределенного происхождения (по оценке, за пределами участка разведения)		21.02, 18:37	
4–6 км к В	зафиксировала	1	взрыв	неопределенного происхождения (по оценке, за пределами участка разведения)		21.02, 18:38	

Месторасположение СММ	Место события	Способ	К-во	Наблюдение	Описание	Вооружение	Дата, время
	4–6 км к В	зафиксировала	1	взрыв	неопределенного происхождения (по оценке, за пределами участка разведения)		21.02, 18:40
н. п. Золотое-5 (Михайловка, неподконтрольный правительству, 60 км к 3 от Луганска)	5–6 км к ССВ	слышали	9	взрыв	неопределенного происхождения	Н/Д	21.02, 10:47–11:00
н. п. Кадиевка (быв. Стаханов, неподконтрольный правительству, 50 км к 3 от Луганска)	5–6 км к 3	слышали	21	взрыв	исходящий огонь	артиллерия (тип – Н/Д)	20.02, 17:45–18:10
	4–6 км к С	слышали	5	взрыв	исходящий огонь	артиллерия (тип – Н/Д)	20.02, 17:45–18:10
	4–5 км к 3	слышали	5	взрыв	исходящий огонь	артиллерия (тип – Н/Д)	20.02, 19:20–19:30
	12–15 км к 3	слышали	5	взрыв	неопределенного происхождения	Н/Д	20.02, 19:20–19:30
	12–15 км ЮЮЗ	слышали	2	взрыв	неопределенного происхождения	Н/Д	20.02, 20:15–20:30
	12–15 км к Ю	слышали	1	взрыв	неопределенного происхождения	Н/Д	20.02, 20:15–20:30
н. п. Луганск (неподконтрольный правительству)	4–6 км к С	слышали	28	взрыв	неопределенного происхождения	артиллерия (тип – Н/Д)	20.02, 20:31–20:42
	10–12 км к С	слышали	18	взрыв	неопределенного происхождения	артиллерия (тип – Н/Д)	20.02, 20:50–20:55
	10–12 км к С	слышали	21	взрыв	неопределенного происхождения	артиллерия (тип – Н/Д)	20.02, 21:07–21:11
	12–15 км к СЗ	слышали	45	взрыв	исходящий огонь	Н/Д	20.02, 20:37–20:44
	10–15 км к ССЗ	слышали	25	взрыв	неопределенного происхождения	артиллерия (тип – Н/Д)	20.02, 20:55–21:00
	10–15 км к ЗСЗ	слышали	40	взрыв	разрыв	артиллерия (тип – Н/Д)	20.02, 21:05–21:10
н. п. Кадиевка (быв. Стаханов, неподконтрольный правительству, 50 км к 3 от Луганска)	5–6 км к 3	слышали	9	взрыв	неопределенного происхождения	Н/Д	21.02, 15:14–15:28
	6–8 км к ЮЗ	слышали	7	взрыв	неопределенного происхождения	Н/Д	21.02, 15:14–15:28
н. п. Первомайск (неподконтрольный правительству, 58 км к 3 от Луганска)	1–2 км к ЮЮЕ	слышали	5	взрыв	исходящий огонь (по оценке, за пределами участка разведения в районе Золотого)	Н/Д	21.02, 09:34–09:44
	5–8 км к 3	слышали	5	взрыв	разрыв боеприпаса (по оценке, за пределами участка разведения в районе Золотого)	Н/Д	21.02, 09:34–09:44
	1–2 км к ЮЮЕ	слышали	11	взрыв	исходящий огонь (по оценке, за пределами участка разведения в районе Золотого)	Н/Д	21.02, 09:49–09:52
	6–8 км к 3	слышали	11	взрыв	разрыв боеприпаса (по оценке, за пределами участка разведения в районе Золотого)	Н/Д	21.02, 09:49–09:52
	3–4 км к ЗСЗ	слышали	7	взрыв	неопределенного происхождения (по оценке, за пределами участка разведения в районе Золотого)	Н/Д	21.02, 13:18–13:29
	3–5 км к С	слышали	2	взрыв	неопределенного происхождения (по оценке, за пределами участка разведения в районе Золотого)	Н/Д	21.02, 13:33–13:36
н. п. Металлист (неподконтрольный правительству, 7 км к СЗ от Луганска)	7–8 км к СЗ	слышали	10	взрыв	исходящий огонь	Н/Д	21.02, 10:10
	7–8 км к СЗ	слышали	10	взрыв	разрыв	Н/Д	21.02, 10:10
н. п. Счастье (подконтрольный правительству, 20 км к С от Луганска)	1–1,5 км к С	слышали	15	взрыв	разрыв	Н/Д	21.02, 10:10
н. п. Тепличное (неподконтрольный правительству, 8 км к 3 от Луганска)	12–14 км к 3	слышали	10	взрыв	неопределенного происхождения	артиллерия (тип – Н/Д)	21.02, 09:39
н. п. Николаевка (неподконтрольный правительству, 15 км к В от Луганска)	15–20 км к СЗ	слышали	9	взрыв	неопределенного происхождения	Н/Д	21.02, 10:48–10:52
	15–20 км к СЗ	слышали	19	взрыв	неопределенного происхождения	Н/Д	21.02, 10:57–11:00
н. п. Пионерское (неподконтрольный)	15–20 км к ЗЮЗ	слышали	30	взрыв	неопределенного происхождения	Н/Д	21.02, 10:09–10:20

Месторасположение СММ	Место события	Способ	К-во	Наблюдение	Описание	Вооружение	Дата, время
правительству, 19 км к В от Луганска)							
н. п. Луганск (неподконтрольный правительству)	10–12 км к ССЗ	слышали	1	взрыв	неопределенного происхождения	артиллерия (тип – Н/Д)	21.02, 15:21
	12–14 км к З	слышали	29	взрыв	неопределенного происхождения	Н/Д	21.02, 15:23–15:29
	10–14 км к С	слышали	37	взрыв	неопределенного происхождения	артиллерия (тип – Н/Д)	21.02, 04:51–04:58
	10–12 км к С	слышали	27	взрыв	неопределенного происхождения	артиллерия (тип – Н/Д)	21.02, 05:04–05:19
С окраина н. п. Попасная (подконтрольный правительству, 69 км к З от Луганска)	2–5 км к В	слышали	22	взрыв	исходящий огонь	Н/Д	20.02, 17:51–18:10
	4–10 км к ВЮЕ	слышали	14	взрыв	неопределенного происхождения (по оценке, за пределами участка разведения в районе Золотого)	Н/Д	20.02, 17:51–18:10
н. п. Станица Луганская (подконтрольный правительству, 16 км к СВ от Луганска)	15–20 км к СЗ	слышали	8	взрыв	неопределенного происхождения	Н/Д	21.02, 11:22–11:24
	4–6 км к ЮЗ	слышали	8	взрыв	неопределенного происхождения	Н/Д	20.02, 18:16–18:17
	10–12 км к ЮЗ	слышали	167	взрыв	неопределенного происхождения	Н/Д	20.02, 20:25–21:17
	10–12 км к ЮЗ	слышали	11	взрыв	неопределенного происхождения	Н/Д	20.02, 22:20–22:28
	3–5 км к ЮЮЕ	слышали	10	взрыв	неопределенного происхождения (по оценке, за пределами участка разведения)	Н/Д	20.02, 23:03–23:06
С окраина н. п. Попасная (подконтрольный правительству, 69 км к З от Луганска)	2–3 км к В	слышали	13	взрыв	неопределенного происхождения (по оценке, за пределами участка разведения)	Н/Д	21.02, 15:12–15:20
н. п. Попасная (подконтрольный правительству, 69 км к З от Луганска)	3–5 км к ВЮВ	слышали	4	взрыв	неопределенного происхождения (по оценке, за пределами участка разведения в районе Золотого)	Н/Д	21.02, 09:41–09:50
н. п. Горское (подконтрольный правительству, 63 км к З от Луганска)	5–7 км к ЮВ	слышали	3	взрыв	неопределенного происхождения	Н/Д	21.02, 13:18
	12–13 км к ЮЕ	слышали	12	взрыв	исходящий огонь	артиллерия (тип – Н/Д)	21.02, 09:50–10:00
	10–12 км к СЗ	слышали	12	взрыв	разрыв	артиллерия (тип – Н/Д)	21.02, 09:50–10:00
	0,8–1 км к З	слышали	1	взрыв	неопределенного происхождения	Н/Д	21.02, 10:06
н. п. Счастье (подконтрольный правительству, 20 км к С от Луганска)	1,5–3 км к ЮЗ	слышали	14	взрыв	неопределенного происхождения	Н/Д	21.02, 10:55–11:05
н. п. Станица Луганская (подконтрольный правительству, 16 км к СВ от Луганска)	4–7 км к ЮВ	слышали	9	взрыв	неопределенного происхождения (по оценке, за пределами участка разведения)	Н/Д	21.02, 00:19–00:21
	3–5 км к Ю	слышали	13	взрыв	неопределенного происхождения (по оценке, за пределами участка разведения)	Н/Д	21.02, 03:28–03:33
	3–5 км к Ю	слышали	10	очередь	по оценке, за пределами участка разведения	крупнокалиберный пулемет	21.02, 03:33–03:35
	8–10 км к З	слышали	7	взрыв	неопределенного происхождения	Н/Д	21.02, 04:35–04:45
	8–12 км к З	слышали	217	взрыв	неопределенного происхождения	Н/Д	21.02, 04:55–05:30
	15–20 км к СЗ	слышали	4	взрыв	неопределенного происхождения	Н/Д	21.02, 09:55–10:01

Карта Донецкой и Луганской областей¹²



¹² По решению Постоянного совета №1117 от 21 марта 2014 года, СММ базируется в десяти городах на всей территории Украины (Херсон, Одесса, Львов, Ивано-Франковск, Харьков, Донецк, Днепр, Черновцы, Луганск и Киев). Эта карта восточной Украины предназначена для иллюстративных целей. На ней указаны населенные пункты, упомянутые в отчете, а также те, где находятся офисы СММ (мониторинговые команды, патрульные центры и передовые патрульные базы) в Донецкой и Луганской областях. (Красным цветом выделена передовая патрульная база, с которой сотрудники СММ были временно передислоцированы на основании рекомендаций экспертов по безопасности из некоторых государств-участников ОБСЕ и с учетом требований СММ по безопасности. Миссия использует эти помещения в светлое время суток, а также патрулирует в этом населенном пункте днем).