

Ежедневный отчет № 17/2022

от 25 января 2022 года¹

Краткое изложение

- В Донецкой области СММ зафиксировала 39 нарушений режима прекращения огня, в том числе 23 взрыва. За предыдущие сутки в области зафиксировано 36 нарушений.
- В Луганской области Миссия зафиксировала 163 нарушения режима прекращения огня (в том числе 110 взрывов). 34 из указанных нарушений, по оценке, были связаны с проведением учений с боевой стрельбой за пределами зоны безопасности. За предыдущие сутки в области зафиксировано 146 нарушений.
- СММ продолжала осуществлять мониторинг на участках разведения сил и средств в районах Станицы Луганской, Золотого и Петровского.
- Миссия осуществляла мониторинг обеспечения функционирования и проведения ремонта жизненно важных объектов гражданской инфраструктуры.
- СММ продолжала наблюдать за ситуацией с гражданским населением, в том числе на 4 КПВВ, а также на соответствующих блокпостах вооруженных формирований в Донецкой и Луганской областях.
- Миссия осуществляла мониторинг массового собрания в Киеве.
- Наблюдатели по-прежнему сталкивались с ограничениями свободы передвижения. БПЛА СММ вновь подвергались воздействию помех сигналу GPS (по оценке, вследствие предположительного глушения)*.

Нарушения режима прекращения огня²

К-во зафиксированных нарушений режима прекращения огня³

К-во зафиксированных взрывов⁴



¹ На основании информации, поступившей от мониторинговых команд по состоянию на 19:30 24 января 2022 года (по восточноевропейскому времени).

² Более подробная информация обо всех случаях нарушения режима прекращения огня, а также карты Донецкой и Луганской областей, где отмечены все упомянутые в отчете места, представлены в приложении. В течение отчетного периода из-за погодных условий возможности ведения наблюдения при помощи некоторых камер СММ были ограничены.

³ В том числе взрывы.

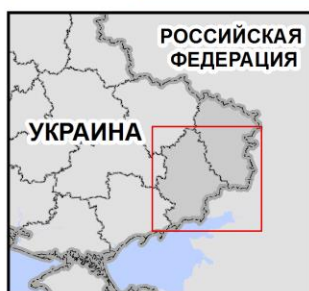
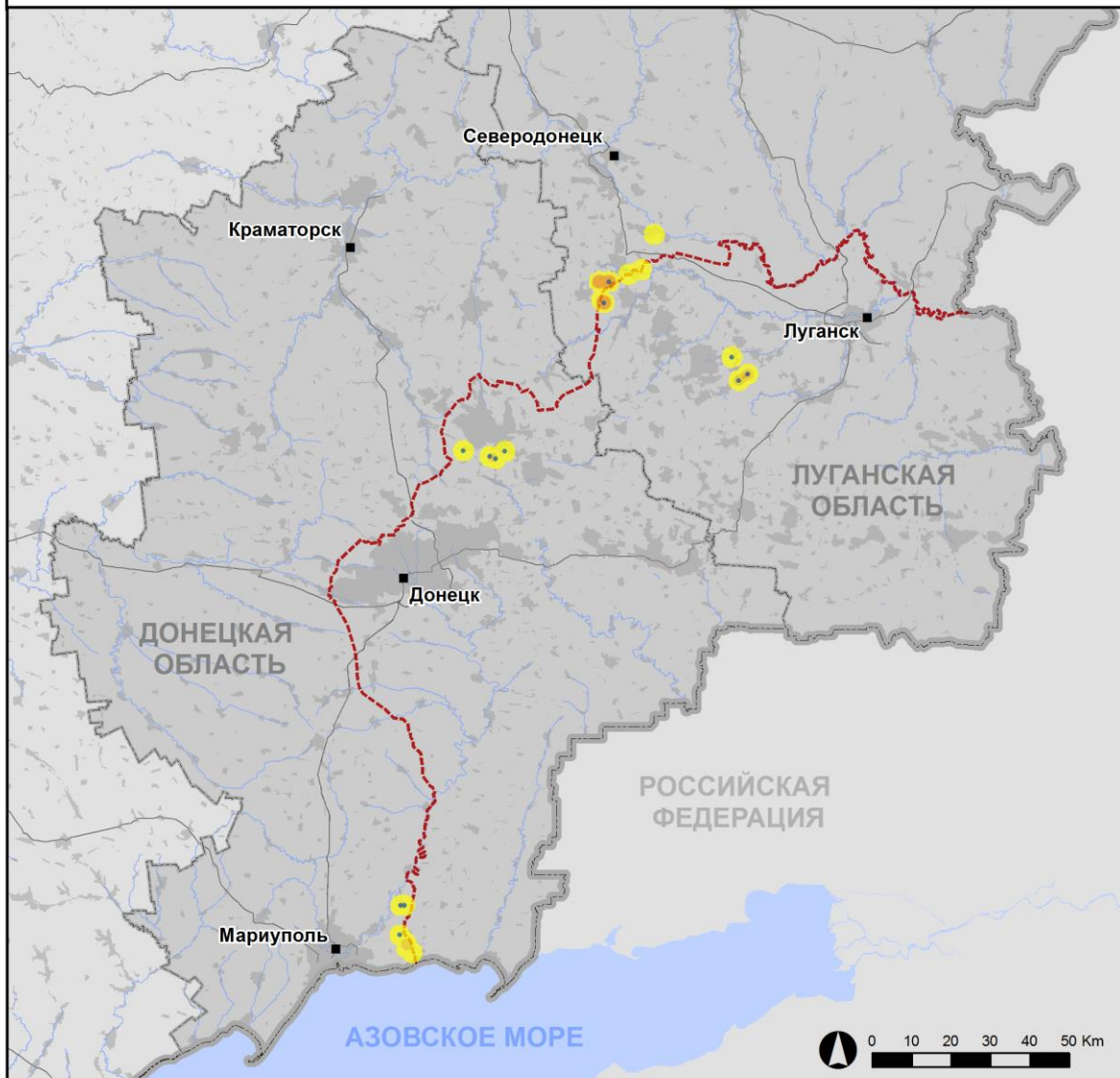
⁴ В том числе вследствие огня из вооружения неустановленного типа.

Карта с зафиксированными нарушениями режима прекращения огня



Организация по безопасности и сотрудничеству в Европе
Специальная мониторинговая миссия в Украине

Зафиксированные СММ нарушения режима прекращения огня 24 января 2022 г.



Концентрация нарушений режима прекращения огня

- Высокая
-
- Низкая
- Взрыв
- Населенный пункт
- Линия соприкосновения (ориентир.)

Источники: административные границы — УКГВ ООН; дороги, реки — проект OpenStreetMap; море — VIZ (2005), Акватории МГО; другое — ОБСЕ.

Система координат: WGS 1984 UTM Zone 37N

Данная карта предоставляется исключительно для наглядности. Отсутствие ошибок не гарантировано, а ее содержание не подразумевает, что СММ ОБСЕ утверждает или одобряет официальный статус карты.

© СММ ОБСЕ 2019 Не разрешается использовать, копировать, воспроизводить, передавать, транслировать, продавать, лицензировать или применять без предварительного разрешения со стороны ОБСЕ в письменном виде.
Создано: 25/01/2022

В Донецкой области СММ зафиксировала 39 нарушений режима прекращения огня, в том числе 23 взрыва (5 разрывов боеприпасов и 18 взрывов неопределенного происхождения). Большинство нарушений произошли в районах к северу от н. п. Широкино (подконтрольный правительству, 100 км к югу от Донецка). За [предыдущие сутки](#) Миссия зафиксировала в области 36 нарушений режима прекращения огня (почти все также возле Широкино).

В Луганской области СММ зафиксировала 163 нарушения режима прекращения огня, в том числе 110 взрывов (76 взрывов от исходящего огня и разрывов боеприпасов, а также 34 взрыва неопределенного происхождения). Большинство нарушений произошли в районах к северу, северо-востоку и западу от участка разведения в районе н. п. Золотое (подконтрольный правительству, 60 км к западу от Луганска) (см. ниже). По оценке Миссии, 6 взрывов неопределенного происхождения в районе к юго-юго-западу от н. п. Зимогорье (неподконтрольный правительству, 27 км к западу от Луганска) и 28 взрывов неопределенного происхождения к югу от н. п. Ивановское (бывш. Лотиково; неподконтрольный правительству, 30 км к западу от Луганска) были связаны с учениями с боевой стрельбой за пределами зоны безопасности. За [предыдущие сутки](#) Миссия зафиксировала в области 146 нарушений режима прекращения огня (почти все также произошли возле участка разведения в районе Золотого).

После заседания Трехсторонней контактной группы 22 июля 2020 года, на котором была достигнута договоренность о Мерах по усилению режима прекращения огня, начиная с 00:01 27 июля 2020 года и до конца отчетного периода СММ зафиксировала не менее 103 150 нарушений режима прекращения огня в Донецкой и Луганской областях (в том числе 28 382 взрыва, 24 773 пролетевших неопределенных боеприпаса, 448 вспышек дульного пламени, 474 осветительных ракеты, а также не менее 49 073 очередей и выстрелов).

Участки разведения в районах Станицы Луганской, Золотого и Петровского⁵

Осуществляя мониторинг на **участке разведения в районе н. п. Станица Луганская** (подконтрольный правительству, 16 км к северо-востоку от Луганска), наблюдатели видели 2 членов вооруженных формирований (с нарукавными повязками с надписью «СЦКК») южнее отремонтированного пролета моста у Станицы Луганской (15 км к северо-востоку от Луганска).

В течение отчетного периода камера СММ в Золотом зафиксировала 5 пролетевших неопределенных боеприпасов. Днем, патрулируя на северной окраине н. п. Попасная (подконтрольный правительству, 69 км к западу от Луганска), члены патруля Миссии слышали и видели 36 взрывов (взрывов от исходящего огня и разрывов боеприпасов) и слышали 38 очередей и выстрелов (по оценке, из пушки боевой машины пехоты). По оценке, все указанные нарушения произошли вне **участка разведения в районе Золотого**, но в пределах 5 км от его края (подробнее см. таблицу ниже).

Патрулируя рядом с блокпостом вооруженных формирований к югу от участка разведения, члены патруля Миссии видели 4 членов вооруженных формирований (с

⁵ Разведение предусмотрено Рамочным решением Трехсторонней контактной группы о разведении сил и средств от 21 сентября 2016 года.

нарукавными повязками с надписью «СЦКК»). Команды Миссии вновь видели 7 ранее зафиксированных контейнеров, размещенных южнее южного края участка разведения и в пределах самого участка. Кроме того, наблюдатели отметили, что ранее зафиксированные шлагбаумы поперек автодороги Т1316, на южном крае участка разведения, по-прежнему были закрыты.

Осуществляя мониторинг в трех местах вблизи **участка разведения в районе н. п. Петровское** (неподконтрольный правительству, 41 км к югу от Донецка), наблюдатели констатировали там спокойную обстановку.

Отвод вооружения

СММ продолжала осуществлять мониторинг отвода вооружения, предусмотренного Меморандумом, а также Комплексом мер и Дополнением к нему.

Миссия зафиксировала вооружение, размещенное с нарушением линий отвода: 1 противотанковую пушку, 3 миномета и 10 реактивных систем залпового огня в жилом районе, на территории объекта и на двух полигонах недалеко от н. п. Шимшиновка (27 км к юго-западу от Луганска), а также возле н. п. Миусинск (62 км к юго-западу от Луганска) в неподконтрольных правительству районах Луганской области.

За линиями отвода, но вне пределов выделенных мест хранения вооружения СММ зафиксировала 2 зенитных ракетных комплекса, 25 гаубиц и 43 танка (9 — предположительно, танки) на территории двух объектов и на ранее указанных двух полигонах в неподконтрольных правительству районах Луганской области (подробнее см. таблицы ниже).

Признаки военного присутствия и присутствия военного типа в зоне безопасности

Миссия зафиксировала 5 боевых бронированных машин в неподконтрольных правительству районах Донецкой и Луганской областей, в том числе в жилом квартале, а также 1 зенитную установку в неподконтрольном правительству районе Луганской области (подробнее см. таблицу ниже).

Противотанковые мины возле Веселой Горы и предупреждающий знак о минной опасности вблизи Раёвки Луганской области

22 января приблизительно в 1,7 км к востоку-северо-востоку от н. п. Веселая Гора (неподконтрольный правительству, 16 км к северу от Луганска) БПЛА СММ малого радиуса действия зафиксировал 55 противотанковых мин (ТМ-62М; в частности, 20 мин ранее не были зафиксированы), которые, по оценке, принадлежат вооруженным формированиям (для ознакомления с предыдущими наблюдениями в этом районе см. [Ежедневный отчет СММ от 23 февраля 2021 года](#)).

24 января приблизительно в 650 м к востоку от н. п. Раевка (неподконтрольный правительству, 16 км к северо-западу от Луганска) и приблизительно в 150 м к югу от местной дороги, Миссия зафиксировала недавно установленный предупреждающий знак о минной опасности (красный прямоугольник с надписью «Стоп! Мины» на русском языке; ранее зафиксирован не был).

Усилия СММ по содействию обеспечению функционирования и проведения ремонта жизненно важных объектов гражданской инфраструктуры

Миссия продолжала содействовать обеспечению функционирования Донецкой фильтровальной станции (15 км к северу от Донецка).

СММ также осуществляла мониторинг ремонтных работ на водопроводе в н. п. Саханка (неподконтрольный правительству, 97 км к югу от Донецка).

Обстановка на КПВВ и соответствующих блокпостах

В Донецкой области Миссия отметила, что контрольный пункт въезда-выезда (КПВВ) рядом с н. п. Новотроицкое (подконтрольный правительству, 36 км к юго-западу от Донецка) и соответствующий блокпост вооруженных формирований вблизи н. п. Оленовка (неподконтрольный правительству, 23 км к юго-западу от Донецка) были открыты и там стояли люди в очередях в обоих направлениях.

В Луганской области СММ отметила, что КПВВ в Станице Луганской и соответствующий блокпост вооруженных формирований южнее отремонтированного пролета моста у Станицы Луганской были открыты и на них стояли очереди людей, ожидавших прохода в обоих направлениях.

Наблюдатели отметили, что КПВВ у Золотого и в н. п. Счастье (подконтрольный правительству, 20 км к северу от Луганска) были открыты, однако соответствующие блокпосты вооруженных формирований южнее участка разведения в районе Золотого и в 3 км к юго-востоку от моста в Счастье были закрыты.

СММ осуществляла мониторинг массового собрания в Киеве

22 января на Софийской площади в Киеве команда СММ видела массовое собрание при участии около 250 человек (мужчин и женщин разного возраста); некоторые участники держали флаги «Национального корпуса», «Организации украинских националистов» и «Демократической Сокиры» и выступали с критикой соседней страны и призывали к союзным странам оказать поддержку Украине. Наблюдатели также отметили, что участники образовали человеческую цепь и развернули флаг Украины (длиной несколько сотен метров) в сопровождении государственного гимна Украины. Затем команда СММ видела, как люди прошли к Михайловскому монастырю, где некоторые участники собрания зажгли свечи и выступали с речами перед стеной с фотографиями тех, кто погиб в охваченных конфликтом районах на востоке Украины. Наблюдатели видели вблизи места событий около 120 правоохранителей и отметили спокойную обстановку.

СММ продолжала следить за ситуацией в Одессе, Львове, Херсоне, Харькове, Ивано-Франковске, Днепре и Черновцах.

***Ограничение свободы передвижения и другие препятствия в выполнении мандата СММ**

Деятельность по мониторингу и свобода передвижения СММ ограничены из-за угроз безопасности, включая риски, связанные с наличием мин и неразорвавшихся боеприпасов, а также другими препятствиями, которые ежедневно меняются. Мандат СММ предусматривает безопасный и надежный доступ по всей Украине. Все подписанты Минских соглашений согласились с необходимостью обеспечения безопасного и надежного доступа, а также с тем, что ограничение свободы передвижения СММ является нарушением и что на подобные нарушения необходимо оперативно реагировать. Они также согласились с тем, что Совместный центр контроля и координации (СЦКК) должен содействовать такому реагированию и осуществлять общую координацию работ по разминированию. Однако вооруженные формирования в отдельных районах Донецкой и Луганской областей часто отказывают СММ в доступе к районам, прилегающим к неподконтрольным правительству участкам границы Украины (например, см. [Ежедневный отчет СММ от 4 января 2022 года](#)). Деятельность СММ в Донецкой и Луганской областях оставалась ограниченной после того, как [23 апреля 2017 года неподалеку от Пришиба произошел инцидент со смертельным исходом](#). В связи с этим способность Миссии осуществлять наблюдение по-прежнему ограничена.

Регулярные ограничения на участках разведения сил и средств и из-за мин/неразорвавшихся боеприпасов:

- Не осуществив сплошное разминирование, извлечение неразорвавшихся боеприпасов и устранение других препятствий, стороны по-прежнему отказывали СММ в неограниченном доступе, а также в возможности передвигаться по отдельным дорогам, которые ранее были определены как важные для осуществления Миссией эффективного мониторинга и для передвижения гражданских лиц.

Другие препятствия⁶:

- БПЛА СММ малого радиуса действия подвергались воздействию помех сигналу GPS (по оценке, в результате предположительного глушения) во время шести полетов: по два раза каждый над районами вблизи н. п. Металлист (неподконтрольный правительству, 7 км к северо-западу от Луганска) и над северной окраиной н. п. Луганск (неподконтрольный правительству), а также по одному разу каждый над районами возле н. п. Розовка (подконтрольный правительству, 32 км к северу от Донецка) и н. п. Паньковка (неподконтрольный правительству, 16 км к северу от Луганска).

⁶ В упомянутых в этом разделе случаях предположительного глушения и глушения помехи сигналу могли создавать из любого места в радиусе десятков километров от местоположения БПЛА.

Таблица вооружения

Вооружение, размещенное в нарушение линий отвода

Дата	К-во единиц вооружения	Вид вооружения	Место	Источник наблюдения
неподконтрольные правительству районы				
22.01.2022	3	миномет (2Б11 «Сани», 120 мм)	в жилом районе н. п. Обозное (18 км к северу от Луганска)	БПЛА малого радиуса действия
	1	противотанковая пушка (МТ-12 «Рапира», 100 мм)	на полигоне возле н. п. Шимшиновка (27 км к юго-западу от Луганска)	
23.01.2022	2	реактивная система залпового огня (БМ-21, «Град», 122 мм)	на полигоне рядом с н. п. Миусинск (62 км к юго-западу от Луганска)	
	8		на объекте вблизи н. п. Садовый (57 км к юго-западу от Луганска)	

Вооружение, размещенное за линиями отвода, но вне выделенных мест хранения вооружения

Дата	К-во единиц вооружения	Вид вооружения	Место	Источник наблюдения	
неподконтрольные правительству районы					
21.01.2022	8	танк (неустановленного типа)	на полигоне возле Шимшиновки, где по данным воздушного наблюдения также были обнаружены 13 боевых бронированных машин 21 января и 25 боевых бронированных машин 22 января ⁷	воздушное наблюдение	
22.01.2022	7	танк (Т-72)		на территории объекта вблизи н. п. Хрустальный (54 км к юго-западу от Луганска)	БПЛА малого радиуса действия
	9	предположительно танк (неустановленного типа)			
23.01.2022	8	буксируемая гаубица (2А36 «Гиацинт-Б», 152 мм)	на полигоне вблизи Миусинска, где Миссия также обнаружила 42 боевые бронированные машины		
	10	буксируемая гаубица (2А65 «Мста-Б», 152 мм)			
	14	танк (Т-64)			
	4	самоходная гаубица (2С1 «Гвоздика», 122 мм)			
	3	буксируемая гаубица (Д-30А «Лягушка», 122 мм)			
2	зенитно-ракетный комплекс (9К35 «Стрела-10»)	на территории объекта вблизи Садового			
5	танк (Т-64 — 4 ед., Т-72 — 1 ед.)				

Таблица признаков военного присутствия и присутствия военного типа в зоне безопасности⁸

Дата	К-во	Вид	Место	Источник наблюдения
подконтрольные правительству районы				
22.01.2022	2	бронетранспортер (БТР-80)	в жилом районе н. п. Павлополь (84 км к югу от Донецка)	БПЛА малого радиуса действия
24.01.2022	1	бронетранспортер («Новатор»)	вблизи н. п. Трехизбенка (32 км к северо-западу от Луганска)	патруль
	2	бронетранспортер (типа БТР)	недалеко от н. п. Счастье (20 км к северу от Луганска)	
неподконтрольные правительству районы				
22.01.2022	1	зенитная установка (ЗУ-23, 23 мм)	недалеко от н. п. Веселая Гора (16 км к северу от Луганска)	БПЛА малого радиуса действия

⁷ Упомянутые в этой таблице боевые бронированные машины не подпадают под действие Минских соглашений об отводе вооружений.

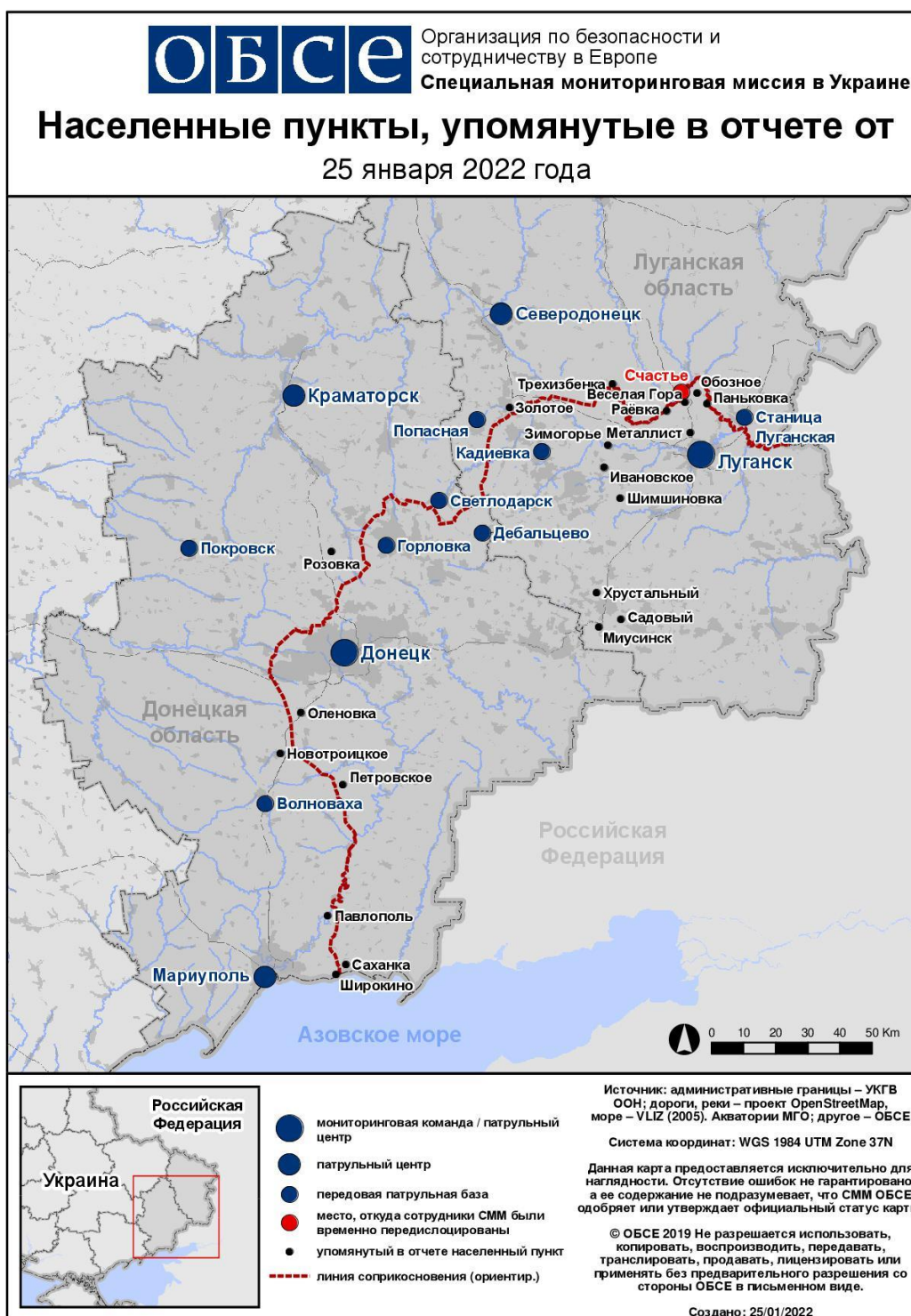
⁸ Упомянутая в этом разделе техника не подпадает под действие Минских соглашений об отводе вооружений.

Таблица нарушений режима прекращения огня по состоянию на 24 января 2022 года⁹

Месторасположение СММ	Место события	Способ	К-во	Наблюдение	Описание	Вооружение	Дата, время
камера СММ в 1 км к ЮЗ от н. п. Широкино (подконтрольный правительству, 100 км к Ю от Донецка)	4–6 км к С	зафиксировала	1	неопределенный боеприпас	В–З	Н/Д	23.01, 19:17
	4–6 км к С	зафиксировала	1	Н/Д боеприпас	З–В	Н/Д	23.01, 19:23
	4–6 км к С	зафиксировала	1	неопределенный боеприпас	В–З	Н/Д	23.01, 20:08
	4–6 км к С	зафиксировала	1	неопределенный боеприпас	ВЮВ–ЗСЗ	Н/Д	23.01, 20:37
	3–5 км к ССВ	зафиксировала	2	Н/Д боеприпас	ЗЮЗ–ВСВ	Н/Д	23.01, 21:04
	5–7 км к С	зафиксировала	4	неопределенный боеприпас	ЗЮЗ–ВСВ	Н/Д	23.01, 21:21
	5–7 км к С	зафиксировала	4	неопределенный боеприпас	ЗЮЗ–ВСВ	Н/Д	23.01, 21:22
	5–7 км к С	зафиксировала	2	Н/Д боеприпас	ЗЮЗ–ВСВ	Н/Д	23.01, 21:50
приблизительно в 4 км к Ю от н. п. Горловка (неподконтрольный правительству, 39 км к СВ от Донецка)	3–4 км к З	слышали	1	взрыв	неопределенного происхождения	Н/Д	24.01, 09:02
	3–4 км к ВЮВ	слышали	7	взрыв	неопределенного происхождения	Н/Д	24.01, 09:03–09:05
	6–8 км к В	слышали	1	взрыв	неопределенного происхождения	Н/Д	24.01, 09:10
	4–6 км к ВЮВ	слышали	7	взрыв	неопределенного происхождения	Н/Д	24.01, 09:22–09:24
приблизительно в 600 м к СВ от н. п. Лебединское (подконтрольный правительству, 99 км к Ю от Донецка)	3–5 км к ССВ	слышали	2	взрыв	неопределенного происхождения	Н/Д	24.01, 10:45–10:50
приблизительно в 2 км к СВ от н. п. Черненко (подконтрольный правительству, 86 км к Ю от Донецка)	1 км к В	слышали	5	взрыв	выстрел	миномет (тип — Н/Д)	24.01, 10:53–11:00
	1–3 км к В	слышали	5	взрыв	разрыв (после предыдущего события)	миномет (тип — Н/Д)	24.01, 10:53–11:00
камера СММ в н. п. Золотое (подконтрольный правительству, 60 км к З от Луганска)	5–7 км к В	зафиксировала	2	неопределенный боеприпас	Ю–С (по оценке, за пределами участка разведения)	Н/Д	23.01, 21:18
	2–4 км к ВЮВ	зафиксировала	3	неопределенный боеприпас	С–Ю (по оценке, за пределами участка разведения)	Н/Д	24.01, 17:49
С окраина н. п. Попасная (подконтрольный правительству, 69 км к З от Луганска)	5–8 км к В	слышали и видели	36	взрыв	исходящий огонь и разрыв боеприпаса (по оценке, за пределами участка разведения в районе Золотого)	Н/Д	23.01, 16:15–17:20
	3–5 км к В	слышали	38	очереди и выстрелы	по оценке, за пределами участка разведения в районе Золотого	БМП (тип — Н/Д)	23.01, 16:15–17:20
	5–10 км к ЮВ	слышали и видели	40	взрыв	исходящий огонь и разрыв боеприпаса	Н/Д	23.01, 16:15–17:20
	5–8 км к ЮВ	слышали	7	очереди и выстрелы		БМП (тип — Н/Д)	23.01, 16:15–17:20
В часть н. п. Тошковка (подконтрольный правительству, 60 км к СЗ от Луганска)	2-3 км к ВЮВ	слышали	3	очередь		стрелковое оружие	24.01, 11:55–11:56
В часть н. п. Зимогорье (неподконтрольный правительству, 27 км к З от Луганска)	10–12 км к ЮЮЗ	слышали	6	взрыв	неопределенного происхождения	Н/Д	24.01, 12:15
приблизительно в 2,5 км к СВ от н. п. Ивановское (бывш. Лотиково; неподконтрольный правительству, 30 км к З от Луганска)	10–12 км к Ю	слышали	15	взрыв	неопределенного происхождения	Н/Д	24.01, 12:30–12:40
Ю часть н. п. Ивановское (бывш. Лотиково; неподконтрольный правительству, 30 км к З от Луганска)	8–12 км к Ю	слышали	13	взрыв	неопределенного происхождения	Н/Д	24.01, 12:50–13:00

⁹ В таблице указаны исключительно нарушения режима прекращения огня, зафиксированные непосредственно патрулями Миссии или камерами СММ, а также те случаи, которые Миссия оценивает как учения с боевой стрельбой, контролируемые подрывы и т. п. Указанные детали, а именно: расстояние, направление, тип оружия и т. д., основаны на оценках, сделанных наблюдателями на местах и специалистами по техническому мониторингу, и необязательно всегда являются точными. Надпись «нет данных» (Н/Д) означает, что СММ не смогла подтвердить информацию из-за расстояния, погодных условий, технических ограничений и/или по другим причинам. Одни и те же самые, по оценке СММ, нарушения режима прекращения огня, зафиксированные параллельно несколькими патрулями/камерами, отражаются в таблице только один раз.

Карта Донецкой и Луганской областей¹⁰



¹⁰ По решению Постоянного совета №1117 от 21 марта 2014 года, СММ базируется в десяти городах на всей территории Украины (Херсон, Одесса, Львов, Ивано-Франковск, Харьков, Донецк, Днепр, Черновцы, Луганск и Киев). Эта карта восточной Украины предназначена для иллюстративных целей. На ней указаны населенные пункты, упомянутые в отчете, а также те, где находятся офисы СММ (мониторинговые команды, патрульные центры и передовые патрульные базы) в Донецкой и Луганской областях. (Красным цветом выделена передовая патрульная база, с которой сотрудники СММ были временно передислоцированы на основании рекомендаций экспертов по безопасности из некоторых государств-участников ОБСЕ и с учетом требований СММ по безопасности. СММ использует эти помещения в светлое время суток, а также патрулирует в этом населенном пункте днем).