

Ежедневный отчет № 15/2022

от 22 января 2022 года¹

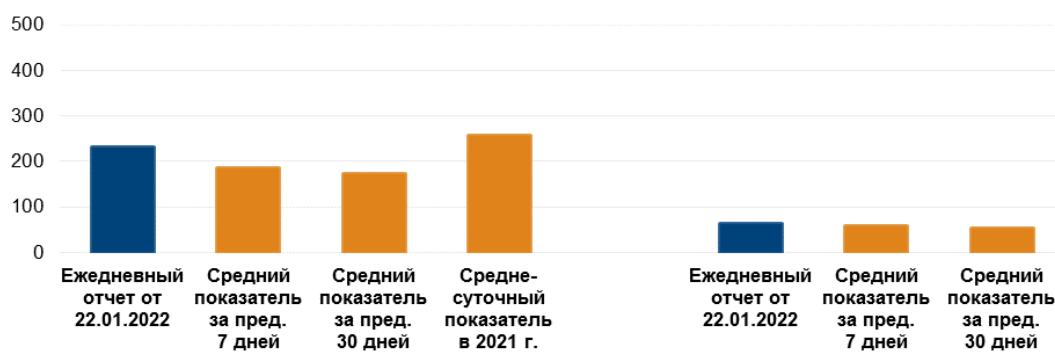
Краткое изложение

- В Донецкой области СММ зафиксировала 75 нарушений режима прекращения огня, в том числе 14 взрывов. За предыдущий отчетный период в этой области зафиксировано 152 нарушения.
- В Луганской области Миссия зафиксировала 156 нарушений режима прекращения огня, в том числе 50 взрывов. За предыдущий отчетный период в этой области зафиксировано 268 нарушений.
- СММ продолжала осуществлять мониторинг на участках разведения сил и средств в районах Станицы Луганской, Золотого и Петровского.
- Миссия осуществляла мониторинг функционирования жизненно важных объектов гражданской инфраструктуры.
- СММ продолжала наблюдать за ситуацией с гражданским населением, в том числе на 5 КПВВ, а также на 3 соответствующих блокпостах вооруженных формирований в Донецкой и Луганской областях.
- В Донецкой области наблюдатели посетили 2 пункта пропуска на границе и осуществляли мониторинг в неконтролируемых правительством приграничных районах.
- Свободу передвижения Миссии по-прежнему ограничивали, в том числе на 2 блокпостах вооруженных формирований вблизи Ясиноватой и Кременца Донецкой области*.

Нарушения режима прекращения огня²

К-во зафиксированных нарушений режима прекращения огня³

К-во зафиксированных взрывов⁴



¹ На основании информации, поступившей от мониторинговых команд по состоянию на 19:30 21 января 2022 года (по восточноевропейскому времени).

² Более подробная информация обо всех случаях нарушения режима прекращения огня, а также карты Донецкой и Луганской областей, где отмечены все упомянутые в отчете места, представлены в приложении. В течение отчетного периода камера СММ на шахте «Октябрьская» не функционировала.

³ В том числе взрывы.

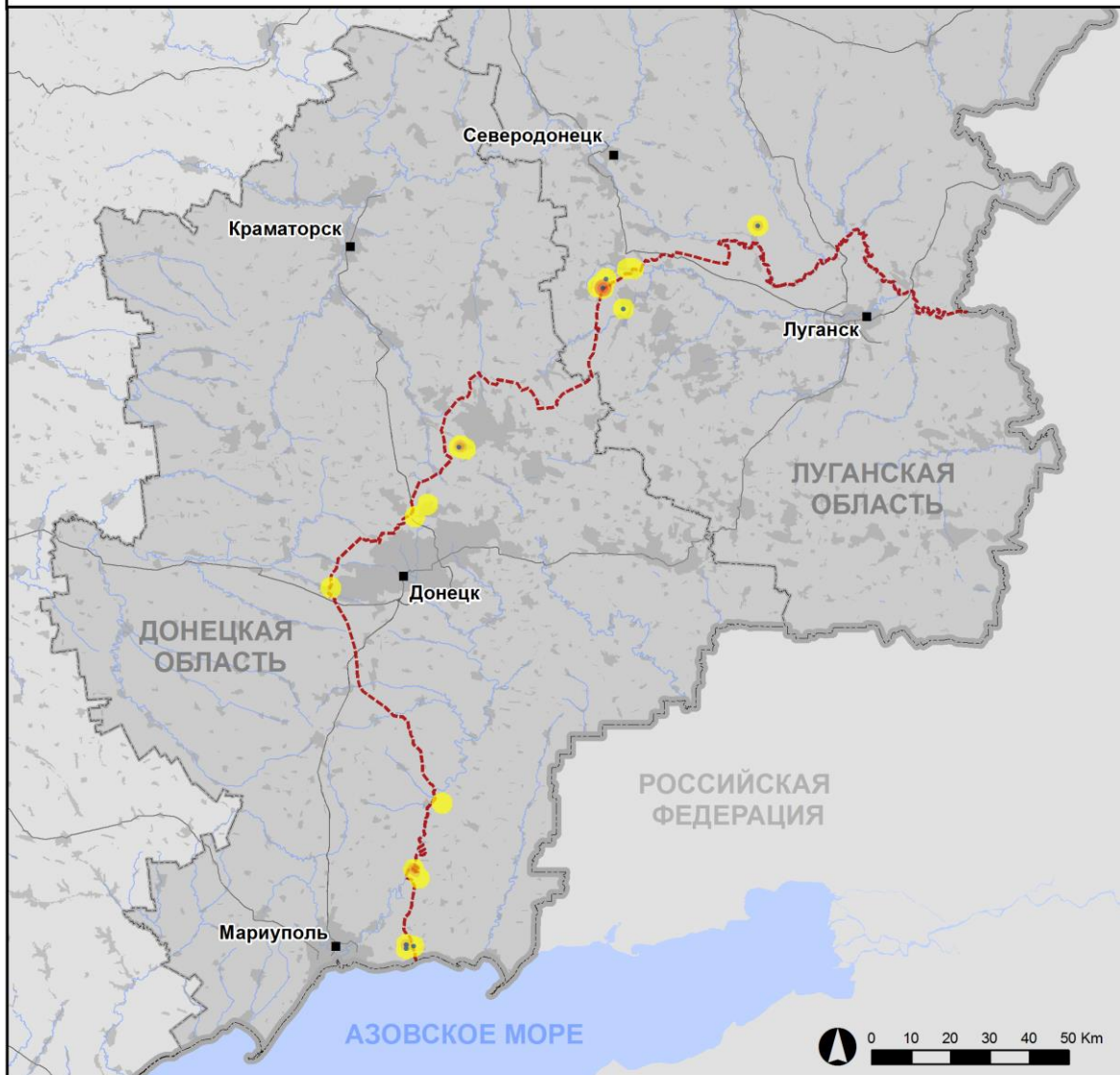
⁴ В том числе вследствие огня из вооружения неустановленного типа.

Карта с зафиксированными нарушениями режима прекращения огня



Организация по безопасности и сотрудничеству в Европе
Специальная мониторинговая миссия в Украине

Зафиксированные СММ нарушения режима прекращения огня 21 января 2022 г.



Концентрация нарушений режима прекращения огня

- Высокая
-
- Низкая
- Взрыв
- Населенный пункт
- Линия соприкосновения (ориентир.)

Источники: административные границы — УКГВ ООН; дороги, реки — проект OpenStreetMap; море — VLIZ (2005), Акватории МГО; другое — ОБСЕ.

Система координат: WGS 1984 UTM Zone 37N

Данная карта предоставляется исключительно для наглядности. Отсутствие ошибок не гарантировано, а ее содержание не подразумевает, что СММ ОБСЕ утверждает или одобряет официальный статус карты.

© СММ ОБСЕ 2019 Не разрешается использовать, копировать, воспроизводить, передавать, транслировать, продавать, лицензировать или применять без предварительного разрешения со стороны ОБСЕ в письменном виде
Создано: 22/01/2022

В Донецкой области СММ зафиксировала 75 нарушений режима прекращения огня, в том числе 14 взрывов (1 разрыв боеприпаса и 13 взрывов неопределенного происхождения). Большинство нарушений произошли в районах к востоку-юго-востоку и юго-востоку от н. п. Чермалык (подконтрольный правительству, 77 км к югу от Донецка), к юго-западу и юго-юго-западу от н. п. Горловка (неподконтрольный правительству, 39 км к северо-востоку от Донецка), а также к северо-северо-востоку и северу от н. п. Широкино (подконтрольный правительству, 100 км к югу от Донецка). За [предыдущий отчетный период](#) в области зафиксировано 152 нарушения режима прекращения огня (некоторые также вблизи Широкино).

В Луганской области Миссия зафиксировала 156 нарушений режима прекращения огня, в том числе 50 взрывов неопределенного происхождения. Практически все нарушения произошли вблизи участка разведения в районе н. п. Золотое (подконтрольный правительству, 60 км к западу от Луганска) (см. ниже). За [предыдущий отчетный период](#) в области зафиксировано 268 нарушений режима прекращения огня (все также вблизи участка разведения в районе Золотого).

После заседания Трехсторонней контактной группы 22 июля 2020 года, на котором была достигнута договоренность о Мерах по усилению режима прекращения огня, начиная с 00:01 27 июля 2020 года и до конца отчетного периода СММ зафиксировала не менее 102 625 нарушений режима прекращения огня в Донецкой и Луганской областях (в том числе 28 196 взрывов, 24 655 пролетевших неопределенных боеприпасов, 448 вспышек дымного пламени, 474 осветительные ракеты, а также не менее 48 852 очередей и выстрелов).

Участки разведения в районах Станицы Луганской, Золотого и Петровского⁵

Наблюдатели осуществляли мониторинг в подконтрольных правительству районах в пределах и вблизи **участка разведения в районе н. п. Станица Луганская** (подконтрольный правительству, 16 км к северо-востоку от Луганска) и констатировали там спокойную ситуацию.

В течение отчетного периода камеры СММ в н. п. Попасная (подконтрольный правительству, 69 км к западу от Луганска) и Золотом зафиксировали 6 пролетевших неопределенных боеприпасов и 2 осветительные ракеты. За этот период члены патрулей Миссии слышали 34 взрыва неопределенного происхождения, а также 98 очередей и выстрелов из крупнокалиберного пулемета. По оценке, все эти нарушения режима прекращения огня произошли вне **участка разведения в районе Золотого**, но в пределах 5 км от его края (подробнее см. таблицу ниже).

Вблизи блокпоста вооруженных формирований южнее участка разведения наблюдатели видели 2 членов вооруженных формирований (с нарукавными повязками с надписью «СЦКК»). Команды Миссии вновь видели 7 ранее зафиксированных контейнеров, размещенных южнее южного края участка разведения и в пределах самого участка. Кроме того, наблюдатели отметили, что ранее зафиксированные шлагбаумы поперек автодороги Т1316, на южном крае участка разведения, по-прежнему были закрыты.

⁵ Разведение предусмотрено Рамочным решением Трехсторонней контактной группы о разведении сил и средств от 21 сентября 2016 года.

Осуществляя мониторинг в четырех местах вблизи участка разведения в районе н. п. Петровское (неподконтрольный правительству, 41 км к югу от Донецка), наблюдатели констатировали там спокойную обстановку.

Места хранения вооружения

В двух местах размещения отведенного тяжелого вооружения в неподконтрольном правительству районе Луганской области

21 января

Миссия отметила, что все единицы вооружения, зафиксированные на территории этого объекта во время предыдущего визита 14 декабря 2021 года, были в наличии.

Отвод вооружения

СММ продолжала осуществлять мониторинг отвода вооружения, предусмотренного Меморандумом, а также Комплексом мер и Дополнением к нему.

Признаки военного присутствия и присутствия военного типа в зоне безопасности

Миссия зафиксировала 2 бронированные разведывательные машины в неподконтрольном правительству районе Луганской области (подробнее см. таблицу ниже).

Усилия Миссии по содействию обеспечению функционирования жизненно важных объектов гражданской инфраструктуры

СММ продолжала содействовать обеспечению функционирования Донецкой фильтровальной станции (ДФС; 15 км к северу от Донецка). Патрулируя примерно в 1 км к северо-западу от железнодорожного вокзала в н. п. Ясиноватая (неподконтрольный правительству, 16 км к северо-востоку от Донецка), наблюдатели слышали 9 очередей и выстрелов из стрелкового оружия (по оценке, все в радиусе 5 км от ДФС).

Обстановка на КПВВ и соответствующих блокпостах

В Донецкой области Миссия отметила, что контрольный пункт въезда-выезда (КПВВ) вблизи н. п. Майорск (неподконтрольный правительству, 45 км к северо-востоку от Донецка) был открыт, не зафиксировав там пассажиро-транспортного потока.

Наблюдатели отметили, что КПВВ около н. п. Новотроицкое (неподконтрольный правительству, 36 км к юго-западу от Донецка) и соответствующий блокпост вооруженных формирований вблизи н. п. Оленовка (неподконтрольный правительству, 23 км к юго-западу от Донецка) были открыты, зафиксировав пассажиро-транспортный поток в обоих направлениях.

В Луганской области СММ констатировала, что КПВВ в Станице Луганской был открыт, а пешеходы ожидали в очереди прохода в сторону неподконтрольных правительству районов.

Наблюдатели отметили, что КПВВ у Золотого и в н. п. Счастье (неподконтрольный правительству, 20 км к северу от Луганска) были открыты, однако соответствующие

блокпосты вооруженных формирований южнее участка разведения в районе Золотого и в 3 км к юго-востоку от моста в Счастье были закрыты.

Приграничные районы, которые не контролируются правительством⁶

Находясь в пункте пропуска на границе вблизи н. п. Успенка (73 км к юго-востоку от Донецка) в течение примерно 70 минут, команда Миссии заметила, что в Украину въехали 13 автомобилей (включая 12 с табличками «ДНР»), 7 тентованных грузовиков (включая 5 с табличками «ДНР») и 1 автобус (с табличками «ДНР» и с пассажирами разных пола и возраста), а также вошли 37 человек (16 женщин и 21 мужчина разного возраста). За аналогичный период из Украины выехали 15 автомобилей (включая 8 с табличками «ДНР»), 7 тентованных грузовиков (включая 6 с табличками «ДНР») и 1 автобус (с табличками «ДНР» и с пассажирами разных пола и возраста), а также вышли 16 человек (6 женщин и 10 мужчин разного возраста).

Во время мониторинга в пункте пропуска на границе около н. п. Ульяновское (61 км к юго-востоку от Донецка) в течение примерно 20 минут наблюдатели не зафиксировали пассажиро-транспортного потока ни в одном направлении.

Команды Миссии также осуществляли мониторинг в районах около границы с Российской Федерацией вблизи н. п. Амвросиевка (56 км к юго-востоку от Донецка), н. п. Лисичье (66 км к юго-востоку от Донецка), н. п. Калиновое (72 км к востоку от Донецка), н. п. Василевка (65 км к юго-востоку от Донецка), н. п. Петропавловка (68 км к юго-востоку от Донецка), н. п. Кошарное (61 км к юго-востоку от Донецка) и н. п. Степное (72 км к юго-востоку от Донецка). Во время мониторинга в этих районах наблюдатели не зафиксировали изменений в ситуации с безопасностью.

СММ продолжала следить за ситуацией в Киеве, Херсоне, Одессе, Ивано-Франковске, Львове, Харькове, Днепре и Черновцах.

***Ограничение свободы передвижения и другие препятствия в выполнении мандата СММ**

Деятельность по мониторингу и свобода передвижения СММ ограничены из-за угроз безопасности, включая риски, связанные с наличием мин и неразорвавшихся боеприпасов, а также другими препятствиями, которые ежедневно меняются. Мандат СММ предусматривает безопасный и надежный доступ по всей Украине. Все подписанты Минских соглашений согласились с необходимостью обеспечения безопасного и надежного доступа, а также с тем, что ограничение свободы передвижения СММ является нарушением и что на подобные нарушения необходимо оперативно реагировать. Они также согласились с тем, что Совместный центр контроля и координации (СЦКК) должен содействовать такому реагированию и осуществлять общую координацию работ по разминированию. Однако вооруженные формирования в отдельных районах Донецкой и Луганской областей часто отказывают СММ в доступе к районам, прилегающим к неподконтрольным правительству участкам границы Украины (например, см. [Ежедневный отчет СММ от 4 января 2022 года](#)). Деятельность СММ в Донецкой и Луганской областях оставалась ограниченной после того, как [23 апреля 2017 года неподалеку от Пришиба произошел инцидент со смертельным исходом](#). В

⁶ Согласно принятым в 2014 году решениям Кабинета Министров Украины, работа упомянутых и прочих пунктов пропуска на границе, которые не контролируются правительством, официально приостановлена.

связи с этим способность Миссии осуществлять наблюдение по-прежнему ограничена.

Запрет доступа:

- На блокпосте около н. п. Ясиноватая (неподконтрольный правительству, 16 км к северо-востоку от Донецка) 2 явно вооруженных члена вооруженных формирований не пропустили патруль Миссии на юго-запад в направлении ДФС, мотивировав это «приказами от командиров».

Регулярные ограничения на участках разведения и из-за мин/неразорвавшихся боеприпасов:

- Не осуществив сплошное разминирование, извлечение неразорвавшихся боеприпасов и устранение других препятствий, стороны по-прежнему отказывали СММ в неограниченном доступе, а также в возможности передвигаться по отдельным дорогам, которые ранее были определены как важные для осуществления Миссией эффективного мониторинга и для передвижения гражданских лиц.

Задержка:

- На блокпосте вблизи н. п. Кременец (неподконтрольный правительству, 16 км к юго-западу от Донецка) 2 члена вооруженных формирований (один был явно вооружен) пропустили патруль Миссии в направлении н. п. Донецк (неподконтрольный правительству) только после примерно 70-минутной задержки, мотивировав это необходимостью подождать «дезинфекции автомобилей СММ».

Другие препятствия⁷:

- БПЛА СММ малого радиуса действия подвергались воздействию помех сигналу GPS (по оценке, вследствие вероятного глушения) во время двух полетов над районами вблизи н. п. Часов Яр (подконтрольный правительству, 62 км к северу от Донецка).

⁷ В упомянутых в этом разделе случаях предположительного глушения и глушения помехи сигналу могли создавать из любого места в радиусе десятков километров от местоположения БПЛА.

Таблица вооружений

Вооружение, размещенное в нарушение линий отвода

Дата	К-во единиц вооружения	Вид вооружения	Место	Источник наблюдения
неподконтрольные правительству районы				
21.01.2022	22	реактивная система залпового огня (БМ-21 «Град», 122 мм)	вблизи н. п. Хрустальный (бывш. Красный Луч; 56 км к юго-западу от Луганска)	патруль

Таблица признаков военного присутствия и присутствия военного типа в зоне безопасности⁸

Дата	К-во	Вид	Место	Источник наблюдения
подконтрольные правительству районы				
20.01.2022	2	бронированная разведывательно-дозорная машина (БРДМ-2)	вблизи н. п. Счастье (20 км к северу от Луганска)	БПЛА малого радиуса действия

⁸ Упомянутая в этом разделе техника не подпадает под действие Минских соглашений об отводе вооружений.

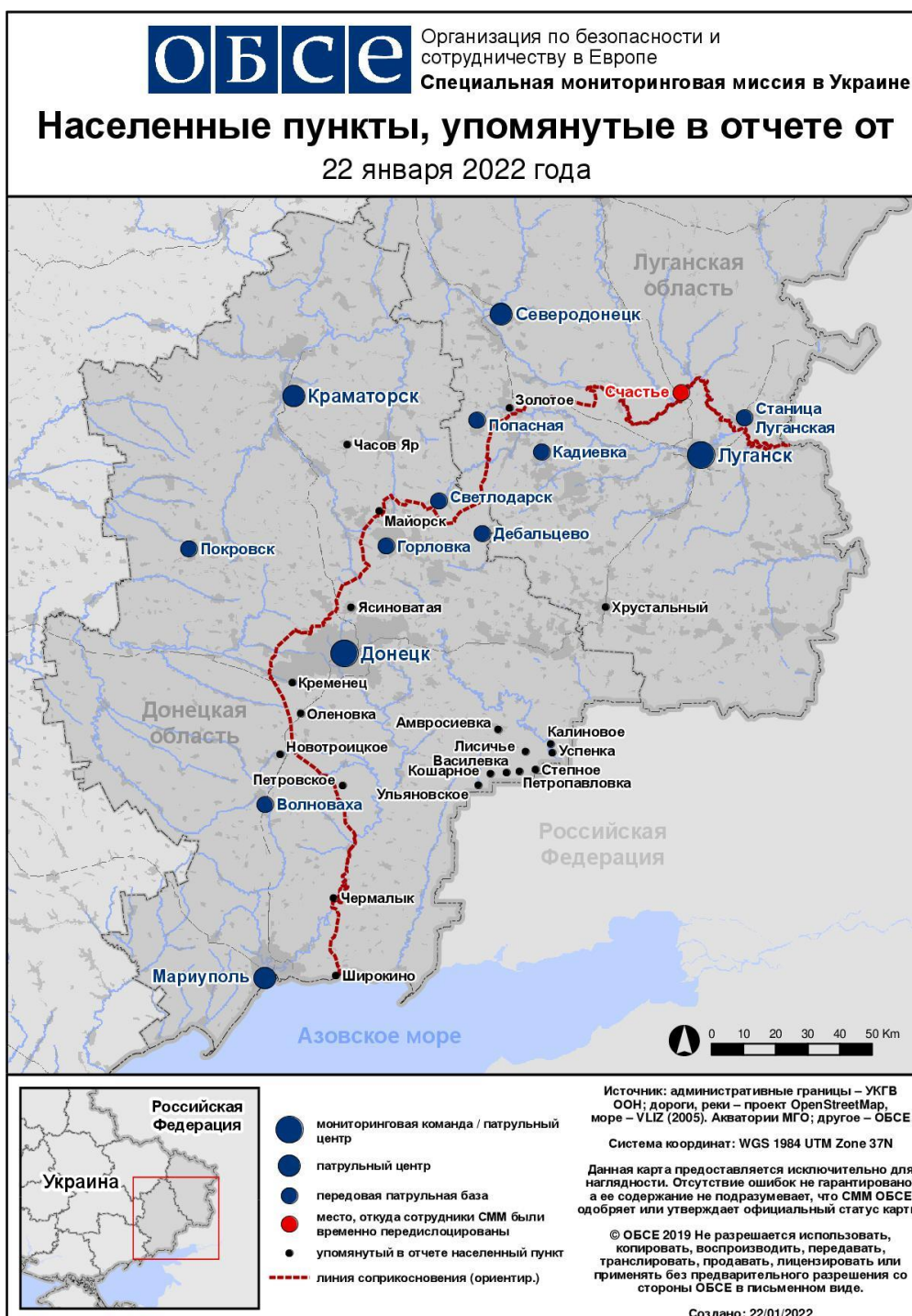
Таблица нарушений режима прекращения огня по состоянию на 21 января 2022 года⁹

Месторасположение СММ	Место события	Способ	К-во	Наблюдение	Описание	Вооружение	Дата, время
камера СММ в н. п. Чермалык (подконтрольный правительству, 77 км к Ю от Донецка)	3–5 км к ЮВ	зафиксировала	6	Н/Д боеприпас	ЮЗ–СВ	Н/Д	20.01, 19:59
	1–2 км к ВЮВ	зафиксировала	1	Н/Д боеприпас	ЮЗ–СВ	Н/Д	20.01, 20:06
	1–2 км к ВЮВ	зафиксировала	8	Н/Д боеприпас	ЮЗ–СВ	Н/Д	20.01, 20:20
	1–2 км к ВЮВ	зафиксировала	5	Н/Д боеприпас	выпущенный(-ая) вверх	Н/Д	20.01, 20:20
	1–2 км к ВЮВ	зафиксировала	3	Н/Д боеприпас	ЮЗ–СВ	Н/Д	20.01, 20:22
	1–2 км к ВЮВ	зафиксировала	1	вспышка дульного пламени		Н/Д	20.01, 20:22
камера СММ в н. п. Гранитное (подконтрольный правительству, 60 км к Ю от Донецка)	3–5 км к В	зафиксировала	1	Н/Д боеприпас	Ю–С	Н/Д	20.01, 19:32
камера СММ на КПВВ в н. п. Марынка (подконтрольный правительству, 23 км к ЮЗ от Донецка)	2–4 км к ССВ	зафиксировала	7	Н/Д боеприпас	З–В	Н/Д	20.01, 20:58
камера СММ в 1 км к ЮЗ от н. п. Широкино (подконтрольный правительству, 100 км к Ю от Донецка)	4–6 км к С	зафиксировала	1	вспышка дульного пламени		Н/Д	20.01, 21:02
	4–6 км к С	зафиксировала	1	Н/Д боеприпас	ССЗ–ЮЮВ (после предыдущего события)	Н/Д	20.01, 21:02
	4–6 км к С	зафиксировала	1	взрыв	разрыв (после предыдущего события)	Н/Д	20.01, 21:02
	4–6 км к С	зафиксировала	1	взрыв	неопределенного происхождения	Н/Д	20.01, 21:16
	3–5 км к С	зафиксировала	1	взрыв	неопределенного происхождения	Н/Д	21.01, 00:17
	4–6 км к С	зафиксировала	1	взрыв	неопределенного происхождения	Н/Д	21.01, 00:17
	3–5 км к С	зафиксировала	1	взрыв	неопределенного происхождения	Н/Д	21.01, 00:35
	4–6 км к ССВ	зафиксировала	1	взрыв	неопределенного происхождения	Н/Д	21.01, 00:58
	4–6 км к С	зафиксировала	1	Н/Д боеприпас	ВЮВ–ЗСЗ	Н/Д	21.01, 01:00
	4–6 км к С	зафиксировала	1	Н/Д боеприпас	ВЮВ–ЗСЗ	Н/Д	21.01, 03:12
	4–6 км к С	зафиксировала	1	Н/Д боеприпас	ВЮВ–ЗСЗ	Н/Д	21.01, 04:21
	4–6 км к С	зафиксировала	1	взрыв	неопределенного происхождения	Н/Д	21.01, 18:02
	4–6 км к С	зафиксировала	1	Н/Д боеприпас	ЮВ–СЗ	Н/Д	21.01, 18:10
	4–6 км к С	зафиксировала	1	вспышка дульного пламени		Н/Д	21.01, 18:26
	4–6 км к С	зафиксировала	1	осветительная ракета	выпущенный(-ая) вверх (после предыдущего события)	Н/Д	21.01, 18:26
	4–6 км к С	зафиксировала	1	вспышка дульного пламени		Н/Д	21.01, 18:27
	4–6 км к С	зафиксировала	1	осветительная ракета	выпущенный(-ая) вверх (после предыдущего события)	Н/Д	21.01, 18:27
н. п. Горловка (неподконтрольный правительству, 39 км к СВ от Донецка)	3–5 км к ЮЮЗ	слышали	2	очередь		крупнокалиберный пулемет	21.01, 08:58
	4–5 км к ЮЗ	слышали	7	взрыв	неопределенного происхождения	Н/Д	21.01, 09:15
	3–5 км к ЮЗ	слышали	12	выстрел		крупнокалиберный пулемет	21.01, 09:25
примерно 1 км к СЗ от железнодорожного вокзала в н. п. Ясиноватая (неподконтрольный правительству, 16 км к СВ от Донецка)	2–3 км к ЮЗ	слышали	1	очередь		стрелковое оружие	21.01, 11:38
	2 км к СВ	слышали	1	очередь		стрелковое оружие	21.01, 11:43
	2 км к СВ	слышали	1	очередь		стрелковое оружие	21.01, 11:48
	2 км к СВ	слышали	1	выстрел		стрелковое оружие	21.01, 11:53
	2–3 км к ЮЗ	слышали	1	очередь		стрелковое оружие	21.01, 11:53

⁹ В таблице указаны исключительно нарушения режима прекращения огня, зафиксированные непосредственно патрулями Миссии или камерами СММ, а также те случаи, которые Миссия оценивает как учения с боевой стрельбой, контролируемые подрывы и т. п. Указанные детали, а именно: расстояние, направление, тип оружия и т. д., основаны на оценках, сделанных наблюдателями на местах и специалистами по техническому мониторингу, и необязательно всегда являются точными. Надпись «нет данных» (Н/Д) означает, что СММ не смогла подтвердить информацию из-за расстояния, погодных условий, технических ограничений и/или по другим причинам. Одни и те же самые, по оценке СММ, нарушения режима прекращения огня, зафиксированные параллельно несколькими патрулями/камерами, отражаются в таблице только один раз.

Месторасположение СММ	Место события	Способ	К-во	Наблюдение	Описание	Вооружение	Дата, время
	2-3 км к ЮЗ	слышали	4	выстрел		стрелковое оружие	21.01, 12:30-12:50
камера СММ на С окраине н. п. Попасная (подконтрольный правительству, 69 км к 3 от Луганска)	3-5 км к ВЮВ	зафиксировала	1	осветительная ракета	выпущенный(-ая) вверх (по оценке, вне участка разведения в районе Золотого)	Н/Д	21.01, 18:05
камера СММ в н. п. Золотое (подконтрольный правительству, 60 км к 3 от Луганска)	2-3 км к В	зафиксировала	1	осветительная ракета	выпущенный(-ая) вверх (по оценке, вне участка разведения)	Н/Д	20.01, 21:20
	3-5 км к В	зафиксировала	4	Н/Д боеприпас	С-Ю (по оценке, вне участка разведения)	Н/Д	21.01, 03:25
	3-5 км к В	зафиксировала	2	Н/Д боеприпас	ССЗ-ЮЮВ (по оценке, вне участка разведения)	Н/Д	21.01, 03:25
1 км к ЮВ от н. п. Трехизбенка (подконтрольный правительству, 32 км к СЗ от Луганска)	3-4 км к ССВ	слышали	13	взрыв	неопределенного происхождения	Н/Д	21.01, 10:29-10:55
2 км к СЗ от н. п. Катериновка (подконтрольный правительству, 64 км к 3 от Луганска)	2-4 км к ЗЮЗ	слышали	2	взрыв	неопределенного происхождения (по оценке, вне участка разведения в районе Золотого)	Н/Д	21.01, 10:50
3 окраина н. п. Первомайск (неподконтрольный правительству, 58 км к 3 от Луганска)	3-5 км к ЮЮВ	слышали	3	взрыв	неопределенного происхождения	Н/Д	21.01, 12:38
	3-5 км к ЗСЗ	слышали	32	взрыв	неопределенного происхождения (по оценке, вне участка разведения в районе Золотого)	Н/Д	21.01, 12:40-13:00
	3-5 км к ЗСЗ	слышали	66	очередь	по оценке, вне участка разведения в районе Золотого	крупнокалиберный пулемет	21.01, 12:40-13:00
	3-5 км к ЗСЗ	слышали	32	выстрел	по оценке, вне участка разведения в районе Золотого	крупнокалиберный пулемет	21.01, 12:40-13:00

Карта Донецкой и Луганской областей¹⁰



¹⁰ По решению Постоянного совета №1117 от 21 марта 2014 года, СММ базируется в десяти городах по всей Украине (Херсон, Одесса, Львов, Ивано-Франковск, Харьков, Донецк, Днепр, Черновцы, Луганск и Киев). Эта карта восточной Украины предназначена для иллюстративных целей. На ней указаны населенные пункты, упомянутые в отчете, а также те, где находятся офисы СММ (мониторинговые команды, патрульные центры и передовые патрульные базы) в Донецкой и Луганской областях. (Красным цветом выделена передовая патрульная база, с которой сотрудники СММ были временно передислоцированы на основании рекомендаций экспертов по безопасности из некоторых государств-участников ОБСЕ и с учетом требований СММ по безопасности. Миссия использует эти помещения в светлое время суток, а также патрулирует в этом населенном пункте днем).