

# Ежедневный отчет № 302/2021

от 24 декабря 2021 года<sup>1</sup>

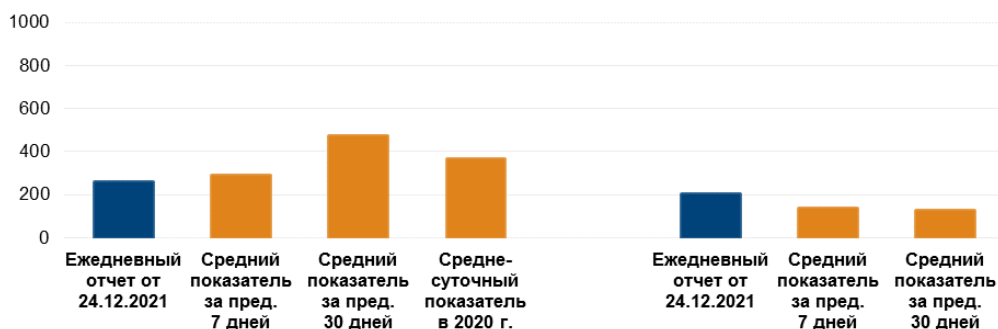
## Краткое изложение

- В Донецкой области СММ зафиксировала 173 нарушения режима прекращения огня, в том числе 156 взрывов. За предыдущий отчетный период в этой области зафиксировано 50 нарушений.
- В Луганской области Миссия зафиксировала 84 нарушения режима прекращения огня, в том числе 45 взрывов. За предыдущий отчетный период в этой области нарушений не зафиксировано.
- В Луганской области члены вооруженных формирований не пропустили и задержали СММ возле Золотого, Молодежного и Станицы Луганской\*.
- СММ продолжала осуществлять мониторинг на участках разведения сил и средств в районах Станицы Луганской, Золотого и Петровского.
- Миссия способствовала обеспечению функционирования жизненно важных объектов гражданской инфраструктуры.
- СММ продолжала наблюдать за ситуацией с гражданским населением, в том числе на 4 КПВВ, а также на 5 соответствующих блокпостах вооруженных формирований в Донецкой и Луганской областях.
- Команды Миссии посетили 2 неконтролируемых правительством пункта пропуска на границе в Луганской области.
- СММ зафиксировала колонны грузовиков с российскими номерными знаками в неподконтрольных правительству районах Донецкой и Луганской областей.
- Свободу передвижения Миссии по-прежнему ограничивали, в частности на 4 блокпостах вооруженных формирований в Донецкой области. БПЛА СММ подвергались воздействию помех сигналу GPS (по оценке, вследствие предположительного глушения)\*.

## Нарушения режима прекращения огня<sup>2</sup>

К-во зафиксированных нарушений режима прекращения огня<sup>3</sup>

К-во зафиксированных взрывов<sup>4</sup>



<sup>1</sup> На основании информации, поступившей от мониторинговых команд по состоянию на 19:30 23 декабря 2021 года (по восточноевропейскому времени).

<sup>2</sup> Более подробная информация обо всех случаях нарушения режима прекращения огня, а также карты Донецкой и Луганской областей, где отмечены все упомянутые в отчете места, представлены в приложении. В течение отчетного периода из-за погодных условий возможности ведения наблюдения при помощи некоторых камер СММ были ограничены.

<sup>3</sup> В том числе взрывы.

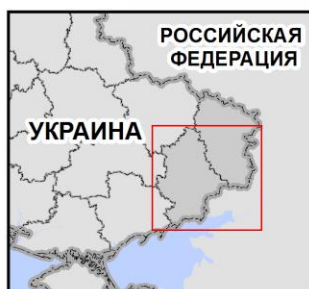
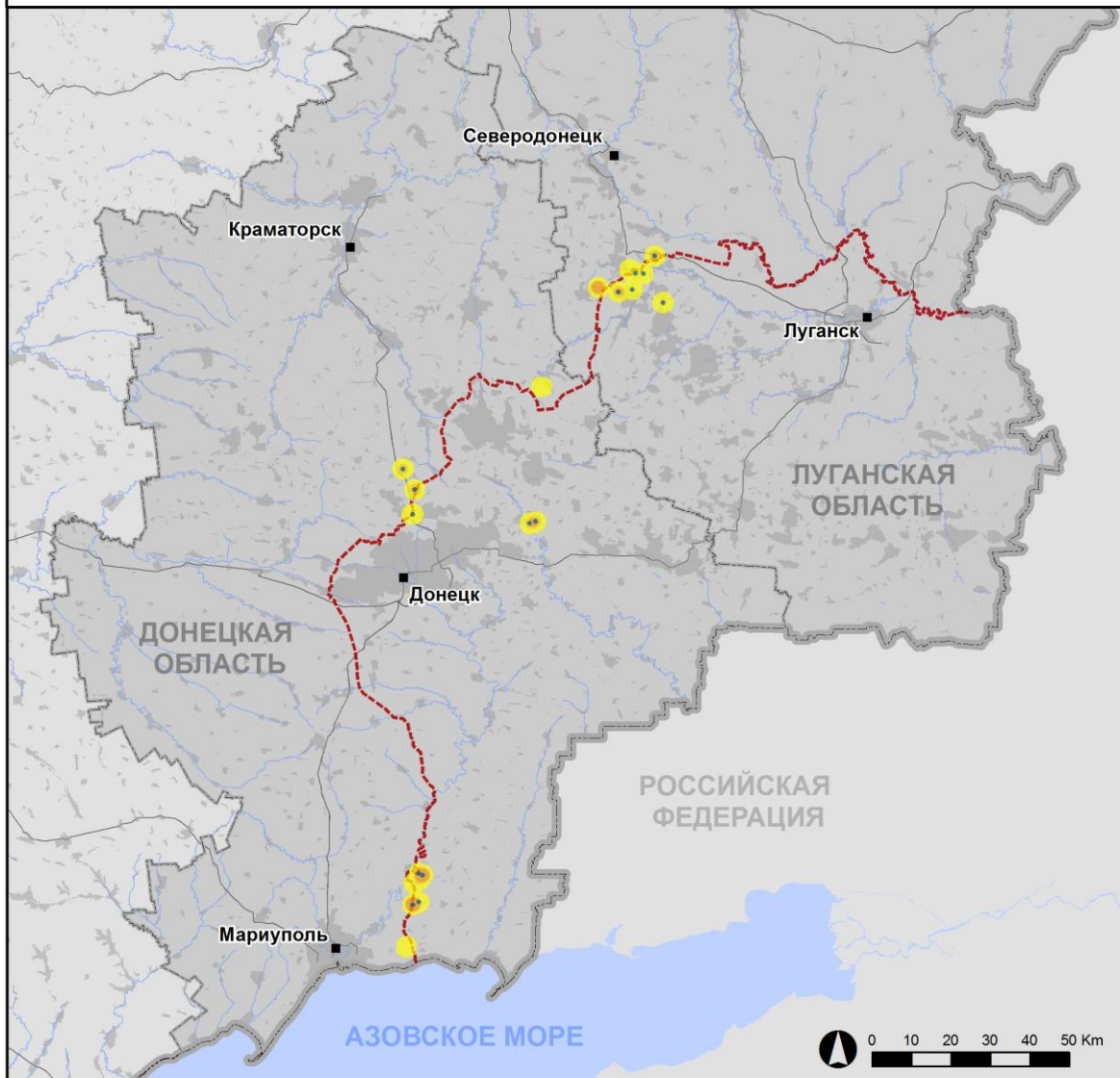
<sup>4</sup> В том числе вследствие огня из вооружения неустановленного типа.

### Карта с зафиксированными нарушениями режима прекращения огня



Организация по безопасности и сотрудничеству в Европе  
Специальная мониторинговая миссия в Украине

### Зафиксированные СММ нарушения режима прекращения огня 23 декабря 2021 г.



- Концентрация нарушений режима прекращения огня**
- Высокая
  - 
  - Низкая
  - Взрыв
  - Населенный пункт
  - Линия соприкосновения (ориентир.)

Источники: административные границы — УКГВ ООН; дороги, реки — проект OpenStreetMap; море — VLIZ (2005), Акватории МГО; другое — ОБСЕ.

Система координат: WGS 1984 UTM Zone 37N

Данная карта предоставляется исключительно для наглядности. Отсутствие ошибок не гарантировано, а ее содержание не подразумевает, что СММ ОБСЕ утверждает или одобряет официальный статус карты.

© СММ ОБСЕ 2019 Не разрешается использовать, копировать, воспроизводить, передавать, транслировать, продавать, лицензировать или применять без предварительного разрешения со стороны ОБСЕ в письменном виде.  
Создано: 23/12/2021

В Донецкой области СММ зафиксировала 173 нарушения режима прекращения огня, в том числе 156 взрывов неопределенного происхождения. Большинство нарушений произошло в районах к востоку и востоко-юго-востоку от н. п. Чермалык (подконтрольный правительству, 77 км к югу от Донецка) и н. п. Гнутово (подконтрольный правительству, 90 км к югу от Донецка). По оценке, 25 взрывов неопределенного происхождения в районах к западу от н. п. Ольховка (неподконтрольный правительству, 40 км к востоку от Донецка) и к юго-востоку от н. п. Нижняя Крынка (неподконтрольный правительству, 31 км к северо-востоку от Донецка) были связаны учениями с боевой стрельбой, что является нарушением решения Трехсторонней контактной группы (ТКГ) от 3 марта 2016 года, предусматривающего запрет учений с боевой стрельбой в зоне безопасности. За [предыдущий отчетный период](#) в области зафиксировано 50 нарушений режима прекращения огня.

В Луганской области Миссия зафиксировала 84 нарушения режима прекращения огня, в том числе 45 взрывов (13 разрывов боеприпасов, 22 взрыва от исходящего огня и 10 взрывов неопределенного происхождения). Все нарушения произошли в районах к юго-западу, северо-востоку и юго-востоку от участка разведения в районе н. п. Золотое (подконтрольный правительству, 60 км к западу от Луганска) (см. ниже). За [предыдущий отчетный период](#) в области нарушений режима прекращения не зафиксировано.

После заседания ТКГ 22 июля 2020 года, на котором была достигнута договоренность о Мерах по усилению режима прекращения огня, начиная с 00:01 27 июля 2020 года и до конца отчетного периода СММ зафиксировала не менее 97 502 нарушений режима прекращения огня в Донецкой и Луганской областях (в том числе 26 764 взрыва, 23 448 пролетевших неопределенных боеприпасов, 418 вспышек дульного пламени, 412 осветительных ракет, а также не менее 46 460 очередей и выстрелов).

### **В Луганской области вооруженные формирования не пропустили и задержали СММ возле Золотого, Молодежного и Станицы Луганской**

Утром 23 декабря вооруженные формирования в Луганской области в двух случаях не пропустили наблюдателей в подконтрольные правительству районы, а в одном случае задержали их проход в подконтрольные правительству районы. Патрули Миссии следовали из неподконтрольных правительству районов.

Первый запрет произошел в 09:04 на блокпосте вооруженных формирований у южного края участка разведения в районе Золотого. Второй запрет зафиксирован в 10:50 на блокпосте вооруженных формирований на автодороге Т0504 приблизительно в 1,5 км к юго-западу от н. п. Молодежное (неподконтрольный правительству, 63 км к северо-западу от Луганска). В первом случае члены вооруженных формирований мотивировали это «соображениями безопасности для СММ», а во втором — «приказами от своих командиров».

В 09:47 еще один патруль Миссии, следовавший через блокпост вооруженных формирований южнее моста около Станицы Луганской (15 км к северо-востоку от Луганска), задержали приблизительно на 35 минут. Члены вооруженных формирований мотивировали это «отсутствием предварительного уведомления».

Во всех случаях о своем пересечении СММ предварительно уведомила и сделала это в качестве временной меры по соображениям вежливости в связи с COVID-19 (см. [Оперативный отчет СММ № 47/2021](#))

### **Участки разведения в районах Станицы Луганской, Золотого и Петровского<sup>5</sup>**

В пределах **участка разведения в районе н. п. Станица Луганская** (подконтрольный правительству, 16 км к северо-востоку от Луганска) наблюдатели видели 3 членов вооруженных формирований (с нарукавными повязками с надписью «СЦКК») южнее отремонтированного пролета моста у Станицы Луганской (15 км к северо-востоку от Луганска).

Вечером 22 декабря и ночью 23 декабря камеры СММ в н. п. Попасная (подконтрольный правительству, 69 км к западу от Луганска) и в Золотом зафиксировали 36 пролетевших неопределенных боеприпасов и 3 очереди из неустановленного вооружения. В течение дня 23 декабря, осуществляя мониторинг в двух местах вблизи участка разведения в районе Золотого, наблюдатели слышали 20 взрывов (12 взрывов от исходящего огня и 8 разрывов боеприпасов). По оценке, все эти нарушения режима прекращения огня произошли вне **участка разведения в районе Золотого**, но в пределах 5 км от его края.

В течение дня 23 декабря рядом с блокпостом вооруженных формирований южнее участка разведения в районе Золотого наблюдатели видели 2 членов вооруженных формирований (с нарукавными повязками с надписью «СЦКК»). Наблюдатели вновь видели 7 ранее зафиксированных контейнеров, размещенных южнее южного края участка разведения и непосредственно на участке. Команда Миссии отметила, что ранее зафиксированные шлагбаумы поперек автодороги Т1316 на южном краю участка разведения по-прежнему были закрыты.

Осуществляя мониторинг в двух местах вблизи **участка разведения в районе н. п. Петровское** (неподконтрольный правительству, 41 км к югу от Донецка), наблюдатели констатировали там спокойную обстановку.

### **Отвод вооружения**

СММ продолжала осуществлять мониторинг отвода вооружения, предусмотренного Меморандумом, а также Комплексом мер и Дополнением к нему.

За линиями отвода, но вне выделенных мест хранения вооружения Миссия зафиксировала 4 танка (неустановленного типа) на полигоне вблизи н. п. Александровское (бывш. Розы Люксембург; неподконтрольный правительству, 90 км к юго-востоку от Донецка) (подробнее см. таблицу ниже).

### **Признаки военного присутствия и присутствия военного типа в зоне безопасности**

Миссия зафиксировала 2 боевые бронированные машины в неподконтрольном правительству районе Луганской области (подробнее см. таблицу ниже).

---

<sup>5</sup> Разведение предусмотрено Рамочным решением Трехсторонней контактной группы о разведении сил и средств от 21 сентября 2016 года.



### **Усилия СММ по содействию обеспечению функционирования и ремонта жизненно важных объектов гражданской инфраструктуры**

Миссия продолжала содействовать обеспечению функционирования Донецкой фильтровальной станции (ДФС; 15 км к северу от Донецка). Находясь в двух местах вблизи станции, наблюдатели слышали 3 взрыва неопределенного происхождения и 1 очередь из крупнокалиберного пулемета (по оценке, все в радиусе 5 км от ДФС).

### **Обстановка на КПВВ и соответствующих блокпостах**

В Донецкой области наблюдатели отметили, что контрольный пункт въезда-выезда (КПВВ) возле н. п. Майорск (подконтрольный правительству, 45 км к северо-востоку от Донецка) был открыт, а соответствующий блокпост вооруженных формирований вблизи н. п. Горловка (неподконтрольный правительству, 39 км к северо-востоку от Донецка) был закрыт. Команда Миссии также констатировала, что соответствующий блокпост вооруженных формирований вблизи н. п. Оленовка (неподконтрольный правительству, 23 км к юго-западу от Донецка) был закрыт.

В Луганской области, по наблюдениям СММ, КПВВ в Станице Луганской и соответствующий блокпост вооруженных формирований южнее моста у Станицы Луганской были открыты, а пешеходы ожидали в очередях в обоих направлениях.

Наблюдатели отметили, что КПВВ около Золотого и в н. п. Счастье (подконтрольный правительству, 20 км к северу от Луганска) были открыты, однако соответствующие блокпосты вооруженных формирований южнее участка разведения в районе Золотого и в 3 км к юго-востоку от моста в Счастье были закрыты.

На блокпосте между неподконтрольными правительству районами Донецкой и Луганской областей неподалеку от н. п. Дебальцево (неподконтрольный правительству, 58 км к северо-востоку от Донецка), наблюдатели зафиксировали транспортный поток в обоих направлениях.

### **Приграничные районы, которые не контролируются правительством<sup>6</sup>**

Находясь в пункте пропуска на границе возле н. п. Изварино (52 км к юго-востоку от Луганска) в течении примерно 30 минут, наблюдатели видели, что в Украину въехали 1 тентованный грузовик и 1 автобус (на борту которого находились примерно 20 пассажиров разных пола и возраста). За аналогичный период из Украины вышли 14 пешеходов (разных пола и возраста).

Находясь в пешеходном пункте пропуска на границе вблизи н. п. Верхнегарасимовка (57 км к юго-востоку от Луганска) в течении приблизительно 20 минут, члены патруля Миссии не зафиксировали пешеходного потока в обоих направлениях.

### **Колонны грузовиков с российскими номерными знаками в Донецкой и Луганской областях**

На южной окраине н. п. Макеевка (неподконтрольный правительству, 12 км к северо-

<sup>6</sup> Согласно принятым в 2014 году решениям Кабинета Министров Украины, работа упомянутых и прочих пунктов пропуска на границе, которые не контролируются правительством, официально приостановлена.

востоку от Донецка) команда СММ видела колонну в составе 7 грузовиков (с российскими номерными знаками и надписями «Гуманитарная помощь» на русском языке), которые следовали на запад в сопровождении 3 автомобилей и 1 автомобиля скорой помощи (все с табличками «ДНР»). Позже наблюдатели зафиксировали, как та же колонна въехала на территорию складского объекта к юго-востоку от н. п. Донецк (неподконтрольный правительству), где 7 человек (неустановленных пола и возраста) выгружали картонные коробки из грузовиков.

На южной окраине н. п. Луганск (неподконтрольный правительству) команда Миссии зафиксировала колонну в составе 3 грузовиков (с российскими номерными знаками и надписями «Гуманитарная помощь от Российской Федерации» на русском языке), которую сопровождали 2 автомобиля и 1 автомобиля скорой помощи (все с табличками «ЛНР»).

СММ продолжала следить за ситуацией в Херсоне, Одессе, Ивано-Франковске, Львове, Харькове, Днепре, Черновцах и Киеве.

#### **\*Ограничение свободы передвижения и другие препятствия в выполнении мандата СММ**

*Деятельность по мониторингу и свобода передвижения СММ ограничены из-за угроз в области безопасности, включая риски, связанные с наличием мин и неразорвавшихся боеприпасов, а также другими препятствиями, которые ежедневно меняются. Мандат СММ предусматривает безопасный и надежный доступ по всей Украине. Все подписанты Минских соглашений согласились с необходимостью свободного и безопасного доступа, а также с тем, что ограничение свободы передвижения СММ является нарушением и что на подобные нарушения необходимо оперативно реагировать. Они также согласились с тем, что Совместный центр контроля и координации (СЦКК) должен содействовать такому реагированию и осуществлять общую координацию работ по разминированию. Однако вооруженные формирования в отдельных районах Донецкой и Луганской областей часто отказывают СММ в доступе к районам, прилегающим к неподконтрольным правительству участкам границы Украины (например, см. [Ежедневный отчет СММ от 22 декабря 22 года](#)). Деятельность СММ в Донецкой и Луганской областях, по-прежнему оставалась ограниченной после того, как [23 апреля 2017 вблизи Пришиба произошел инцидент, который привел к гибели человека](#). В связи с этим способность Миссии осуществлять наблюдение была по-прежнему ограничена.*

#### Запрет доступа:

- Когда патруль Миссии следовал по дороге местного значения юго-восточнее н. п. Крутая Балка (неподконтрольный правительству, 16 км к северу от Донецка) для осуществления мониторинга ситуации с безопасностью в районе насосной станции возле н. п. Василевка (неподконтрольный правительству, 20 км к северу от Донецка), наблюдатели вновь отметили, что шлагбаум был опущен, преграждая проезд. В результате этого патрулю Миссии **вновь** не удалось осуществить мониторинг ситуации с безопасностью в районе этой насосной станции.

*Регулярные ограничения на участках разведения сил и средств и из-за мин/неразорвавшихся боеприпасов:*

- Не осуществив сплошное разминирование, извлечение неразорвавшихся боеприпасов и устранение других препятствий, стороны по-прежнему отказывали СММ в неограниченном доступе, а также в возможности передвигаться по отдельным дорогам, которые ранее были определены как важные для осуществления Миссией эффективного мониторинга и для передвижения гражданских лиц.

Задержки:

- На блокпосте вооруженных формирований возле н. п. Новая Марьевка (неподконтрольный правительству, 64 км к югу от Донецка), 4 члена вооруженных формирований (двое явно были вооружены) пропустили патруль Миссии в направлении н. п. Старомарьевка (62 км к югу от Донецка) только после 28-минутной задержки, сославшись на «инженерные работы в этом районе».
- На блокпосте вооруженных формирований вблизи н. п. Горловка (неподконтрольный правительству, 39 км к северо-востоку от Донецка) вооруженный член вооруженных формирований пропустил патруль Миссии в юго-восточном направлении только после 22-минутной задержки, сославшись на «необходимость подождать на решение командиров».
- На блокпосте вооруженных формирований вблизи н. п. Кременец (неподконтрольный правительству, 16 км к юго-западу от Донецка) 2 члена вооруженных формирований (один явно был вооружен) пропустили патруль Миссии на запад в направлении н. п. Донецк (неподконтрольный правительству) только после 26-минутной задержки, обратившись с запросом об осмотре содержимого прицепа СММ, который наблюдатели отклонили.

Другие препятствия<sup>7</sup>:

- Беспилотные летательные аппараты СММ малого радиуса действия подвергались воздействию помех сигналу GPS (по оценке, вследствие предположительного глушения) во время четырех полетов: по одному разу над районами вблизи неподконтрольных правительству н. п. Большое Орехово (27 км к востоку от Донецка), н. п. Кипучее (бывш. Артемовск; 46 км к западу от Луганска), н. п. Алчевск (40 км к западу от Луганска) и н. п. Перевальск (38 км к западу от Луганска).

---

<sup>7</sup> В упомянутых в этом разделе случаях предположительного глушения и глушения помехи сигналу могли создавать из любого места в радиусе десятков километров от местоположения БПЛА.

### Таблица вооружений

#### Вооружение, размещенное за линиями отвода, но вне выделенных мест хранения вооружения

Дата	К-во единиц вооружения	Вид вооружения	Место	Источник наблюдения
<b>неподконтрольные правительству районы</b>				
21.12.2021	4	танк (неустановленного типа)	на полигоне вблизи н. п. Александровское (бывш. Розы Люксембург; 90 км к юго-востоку от Донецка)	воздушное наблюдение

#### **Таблица признаков военного присутствия и присутствия военного типа в зоне безопасности<sup>8</sup>**

Дата	К-во	Вид	Место	Источник наблюдения
<b>неподконтрольные правительству районы</b>				
22.12.2021	2	боевая бронированная машина (МТ-ЛБ — 1 од., неустановленного типа — 1 ед.)	вблизи н. п. Богдановка (44 км к западу от Луганска)	БПЛА малого радиуса действия

---

<sup>8</sup> Упомянутая в этом разделе техника не подпадает под действие Минских соглашений об отводе вооружений.



**Таблица нарушений режима прекращения огня по состоянию на 23 декабря 2021 года<sup>9</sup>**

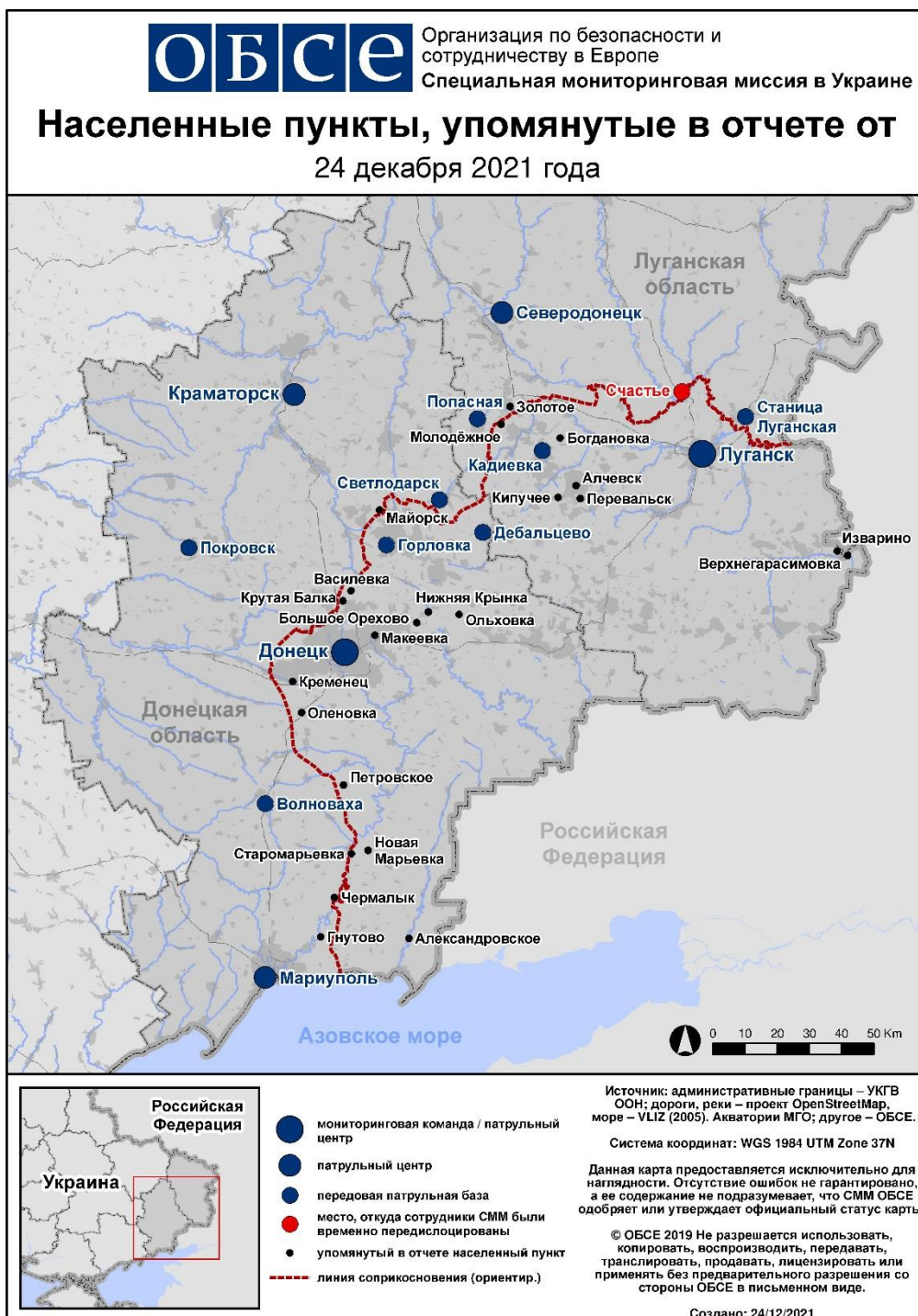
Месторасположение СММ	Место события	Способ	К-во	Наблюдение	Описание	Вооружение	Дата, время
камера СММ в н. п. Чермалык (подконтрольный правительству, 77 км к Ю от Донецка)	2–4 км к ВЮВ	зафиксировала	2	взрыв	неопределенного происхождения	Н/Д	22.12, 19:01
	2–4 км к ВЮВ	зафиксировала	1	взрыв	неопределенного происхождения	Н/Д	22.12, 19:05
	2–4 км к ВЮВ	зафиксировала	1	взрыв	неопределенного происхождения	Н/Д	22.12, 19:06
	3–5 км к ЮЮВ	зафиксировала	1	вспышка дульного пламени		Н/Д	22.12, 19:33
	3–5 км к ЮВ	зафиксировала	6	Н/Д боеприпас		Н/Д	22.12, 19:33
	3–5 км к ЮВ	зафиксировала	1	Н/Д боеприпас		Н/Д	22.12, 19:34
	3–5 км к ЮЮВ	зафиксировала	1	вспышка дульного пламени		Н/Д	22.12, 19:42
	3–5 км к ЮЮВ	зафиксировала	1	Н/Д боеприпас	после предыдущего события	Н/Д	22.12, 19:42
	3–5 км к ВЮВ	зафиксировала	8	взрыв	неопределенного происхождения	Н/Д	23.12, 17:44
	3–5 км к ВЮВ	зафиксировала	11	взрыв	неопределенного происхождения	Н/Д	23.12, 17:45
	3–5 км к ВЮВ	зафиксировала	7	взрыв	неопределенного происхождения	Н/Д	23.12, 17:46
	3–5 км к ВЮВ	зафиксировала	3	взрыв	неопределенного происхождения	Н/Д	23.12, 17:47
	3–5 км к ВЮВ	зафиксировала	3	взрыв	неопределенного происхождения	Н/Д	23.12, 18:24
	3–5 км к ВЮВ	зафиксировала	4	взрыв	неопределенного происхождения	Н/Д	23.12, 18:25
	3–5 км к ВЮВ	зафиксировала	3	взрыв	неопределенного происхождения	Н/Д	23.12, 18:26
	3–5 км к ВЮВ	зафиксировала	1	взрыв	неопределенного происхождения	Н/Д	23.12, 18:27
камера СММ 1,5 км к СВ от н. п. Гнутово (подконтрольный правительству, 90 км к Ю от Донецка)	3–5 км к В	зафиксировала	5	взрыв	неопределенного происхождения	Н/Д	23.12, 17:43
	3–5 км к В	зафиксировала	8	взрыв	неопределенного происхождения	Н/Д	23.12, 17:44
	3–5 км к В	зафиксировала	12	взрыв	неопределенного происхождения	Н/Д	23.12, 17:45
	3–5 км к В	зафиксировала	9	взрыв	неопределенного происхождения	Н/Д	23.12, 17:46
	3–5 км к В	зафиксировала	2	взрыв	неопределенного происхождения	Н/Д	23.12, 17:47
	3–5 км к В	зафиксировала	4	взрыв	неопределенного происхождения	Н/Д	23.12, 18:24
	3–5 км к В	зафиксировала	7	взрыв	неопределенного происхождения	Н/Д	23.12, 18:25
	3–5 км к В	зафиксировала	6	взрыв	неопределенного происхождения	Н/Д	23.12, 18:26
	3–5 км к В	зафиксировала	1	взрыв	неопределенного происхождения	Н/Д	23.12, 18:27
камера СММ на КПВВ в н. п. Гнутово (подконтрольный правительству, 90 км к Ю от Донецка)	3–5 км к ВЮВ	зафиксировала	1	взрыв	неопределенного происхождения	Н/Д	22.12, 19:03
	3–5 км к ВЮВ	зафиксировала	1	взрыв	неопределенного происхождения	Н/Д	22.12, 19:05
камера СММ в 1 км к ЮЗ от н. п. Широкино	4–6 км к С	зафиксировала	1	вспышка дульного пламени		Н/Д	22.12, 19:44

<sup>9</sup> В таблице указаны исключительно нарушения режима прекращения огня, зафиксированные непосредственно патрулями Миссии или камерами СММ, а также те случаи, которые Миссия оценивает как учения с боевой стрельбой, контролируемые подрывы и т. п. Указанные детали, а именно: расстояние, направление, тип оружия и т. д., основаны на оценках, сделанных наблюдателями на местах и специалистами по техническому мониторингу, и необязательно всегда являются точными. Надпись «нет данных» (Н/Д) означает, что СММ не смогла подтвердить информацию из-за расстояния, погодных условий, технических ограничений и/или по другим причинам. Одни и те же самые, по оценке СММ, нарушения режима прекращения огня, зафиксированные параллельно несколькими патрулями/камерами, отражаются в таблице только один раз.

Месторасположение СММ	Место события	Способ	К-во	Наблюдение	Описание	Вооружение	Дата, время
(подконтрольный правительству, 100 км к Ю от Донецка)	4–6 км к С	зафиксировала	1	Н/Д боеприпас	выпущенный(-ая) вверх (после предыдущего события)	Н/Д	22.12, 19:45
	4–6 км к С	зафиксировала	1	вспышка дульного пламени		Н/Д	22.12, 19:44
н. п. Светлодарск (подконтрольный правительству, 57 км к СВ от Донецка)	2–3 км к ЮЮВ	слышали	5	очередь		стрелковое оружие	22.12, 22:21
примерно 2 км к З от н. п. Ольховка (неподконтрольный правительству, 40 км к В от Донецка)	3–6 км к З	слышали	11	взрыв	неопределенного происхождения	Н/Д	23.12, 09:20–09:26
	3–6 км к З	слышали	3	взрыв	неопределенного происхождения	Н/Д	23.12, 09:33–09:36
примерно 1 км к ЮВ от н. п. Нижняя Крынка (неподконтрольный правительству, 31 км к СВ от Донецка)	1 км к ЮВ	слышали	11	взрыв	неопределенного происхождения	Н/Д	23.12, 09:55–10:10
В окраина н. п. Авдеевка (подконтрольный правительству, 17 км к С от Донецка)	8–10 км к С	слышали	12	взрыв	неопределенного происхождения	Н/Д	23.12, 10:18–10:30
	8–10 км к С	слышали	1	взрыв	неопределенного происхождения	Н/Д	23.12, 10:37–10:40
	3–4 км к ЮВ	слышали	1	очередь		крупнокалиберный пулемет	23.12, 10:37–10:40
примерно 1 км к ЮВ от н. п. Крутая Балка (неподконтрольный правительству, 16 км к С от Донецка)	4–5 км к ССЗ	слышали	13	взрыв	неопределенного происхождения	Н/Д	23.12, 10:23–10:35
	3 км к ЮЗ	слышали	3	взрыв	неопределенного происхождения	Н/Д	23.12, 10:37
	4–5 км к ССЗ	слышали	1	взрыв	неопределенного происхождения	Н/Д	23.12, 10:37
	4–5 км к ССЗ	слышали	1	взрыв	неопределенного происхождения	Н/Д	23.12, 10:41
камера СММ на С окраине н. п. Попасная (подконтрольный правительству, 69 км к З от Луганска)	3–5 км к ВЮВ	зафиксировала	7	Н/Д боеприпас	ЗЮЗ–ВСВ (по оценке, вне участка разведения в районе Золотого)	Н/Д	23.12, 17:06
	3–5 км к ВЮВ	зафиксировала	4	Н/Д боеприпас	СВ–Ю (по оценке, вне участка разведения в районе Золотого)	Н/Д	23.12, 17:20
	3–5 км к ВЮВ	зафиксировала	3	Н/Д боеприпас	С–Ю (по оценке, вне участка разведения в районе Золотого)	Н/Д	23.12, 17:21
	3–5 км к ВЮВ	зафиксировала	2	Н/Д боеприпас	С–Ю (по оценке, вне участка разведения в районе Золотого)	Н/Д	23.12, 17:22
	3–5 км к ВЮВ	зафиксировала	2	Н/Д боеприпас	СЗ–ЮВ (по оценке, вне участка разведения в районе Золотого)	Н/Д	23.12, 17:29
	3–5 км к ВЮВ	зафиксировала	7	Н/Д боеприпас	С–Ю (по оценке, вне участка разведения в районе Золотого)	Н/Д	23.12, 17:29
	3–5 км к ВЮВ	зафиксировала	8	Н/Д боеприпас	ССЗ–ЮЮВ (по оценке, вне участка разведения в районе Золотого)	Н/Д	23.12, 17:30
камера СММ в н. п. Золотое (подконтрольный правительству, 60 км к З от Луганска)	2–4 км к В	зафиксировала	1	очередь	Ю–С (по оценке, вне участка разведения)	Н/Д	22.12, 23:59
	2–4 км к В	зафиксировала	3	Н/Д боеприпас	Ю–С (по оценке, вне участка разведения)	Н/Д	23.12, 00:00
	2–4 км к В	зафиксировала	2	очередь	Ю–С (по оценке, вне участка разведения)	Н/Д	23.12, 03:14
н. п. Первомайск (неподконтрольный правительству, 58 км к З от Луганска)	2–4 км к СЗ	слышали	2	взрыв	разрыв (по оценке, вне участка разведения в районе Золотого)	Н/Д	23.12, 13:00–13:15
	6–8 км к ССВ	слышали	10	взрыв	исходящий огонь	Н/Д	23.12, 13:00–13:15
	6–8 км к ССВ	слышали	5	взрыв	разрыв	Н/Д	23.12, 13:00–13:15
	6–8 км к ЗЮЗ	слышали	10	взрыв	исходящий огонь (по оценке, вне участка разведения в районе Золотого)	Н/Д	23.12, 13:00–13:15

Месторасположение СММ	Место события	Способ	К-во	Наблюдение	Описание	Вооружение	Дата, время
	6–8 км к ЗЮЗ	слышали	6	взрыв	разрыв (по оценке, вне участка разведения в районе Золотого)	Н/Д	23.12, 13:00–13:15
н. п. Березовское (неподконтрольный правительству, 53 км к СЗ от Луганска)	1–2 км к С	слышали	2	взрыв	исходящий огонь (по оценке, вне участка разведения в районе Золотого)	Н/Д	23.12, 12:59
З окраина н. п. Кадиевка (бывш. Стаханов; неподконтрольный правительству, 50 км к З от Луганска)	4–5 км к С	слышали	8	взрыв	неопределенного происхождения	Н/Д	23.12, 13:01–13:12
	10–12 км к СЗ	слышали	2	взрыв	неопределенного происхождения (по оценке, вне участка разведения в районе Золотого)	Н/Д	23.12, 13:01–13:12

## Карта Донецкой и Луганской областей<sup>10</sup>



<sup>10</sup> По решению Постоянного совета №1117 от 21 марта 2014 года, СММ базируется в десяти городах по всей Украине (Херсон, Одесса, Львов, Ивано-Франковск, Харьков, Донецк, Днепр, Черновцы, Луганск и Киев). Эта карта восточной Украины предназначена для иллюстративных целей. На ней указаны населенные пункты, упомянутые в отчете, а также те, где находятся офисы СММ (мониторинговые команды, патрульные центры и передовые патрульные базы) в Донецкой и Луганской областях. (Красным цветом выделено передовую патрульную базу, с которой сотрудники СММ были временно передислоцированы на основании рекомендаций экспертов по безопасности из некоторых государств-участников ОБСЕ и с учетом требований СММ по безопасности. Миссия использует эти помещения в светлую пору суток, а также патрулирует в этом населенном пункте днем).