

Щоденний звіт № 290/2021

від 10 грудня 2021 року¹

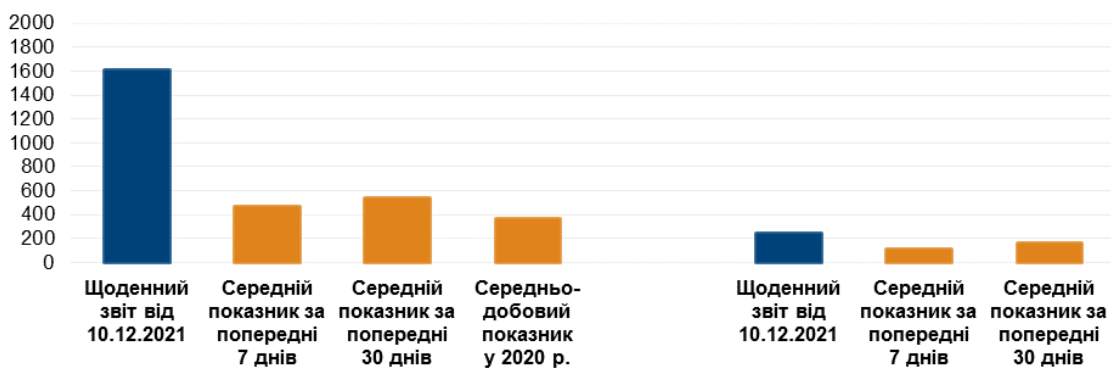
Короткий виклад

- У Донецькій області СММ зафіксувала 1 463 порушення режиму припинення вогню, зокрема 142 вибухи. За попередній звітний період зафіксовано 815 порушень.
- У Луганській області Місія зафіксувала 161 порушення режиму припинення вогню, зокрема 97 вибухів. За попередній звітний період зафіксовано 32 порушення.
- Члени збройних формувань не пропустили СММ поблизу Золотого та Молодіжного в Луганській області, а також затримали проїзд іншого патруля поблизу Оленівки Донецької області на понад дві години*.
- Місія продовжувала здійснювати моніторинг на ділянках розведення сил і засобів у районах Станиці Луганської, Золотого та Петрівського.
- СММ сприяла забезпеченню функціонування та ремонту життєво важливих об'єктів цивільної інфраструктури, а також здійснювала відповідний моніторинг.
- Місія продовжила спостерігати за ситуацією з цивільним населенням, зокрема на 3 КПВВ, а також на відповідних блокпостах збройних формувань у Луганській області.
- Свободу пересування СММ і далі обмежували, зокрема на 2 блокпостах збройних формувань у Донецькій області. БПЛА Місії зазнавали впливу перешкод сигналу GPS (за оцінкою, унаслідок імовірного глушіння)*.

Порушення режиму припинення вогню²

К-ть зафіксованих порушень режиму припинення вогню³

К-ть зафіксованих вибухів⁴



¹ На основі інформації, що надійшла від моніторингових команд станом на 19:30 9 грудня 2021 року (за східноєвропейським часом).

² Детальнішу інформацію про всі випадки порушення режиму припинення вогню, а також мапи Донецької та Луганської областей, де відмічені всі згадані у звіті місця, представлено в додатку. Упродовж звітнього періоду камера СММ у Петрівському не функціонувала. Через погодні умови можливості ведення спостереження за допомогою інших камер Місії були обмежені.

³ У тому числі вибухи.

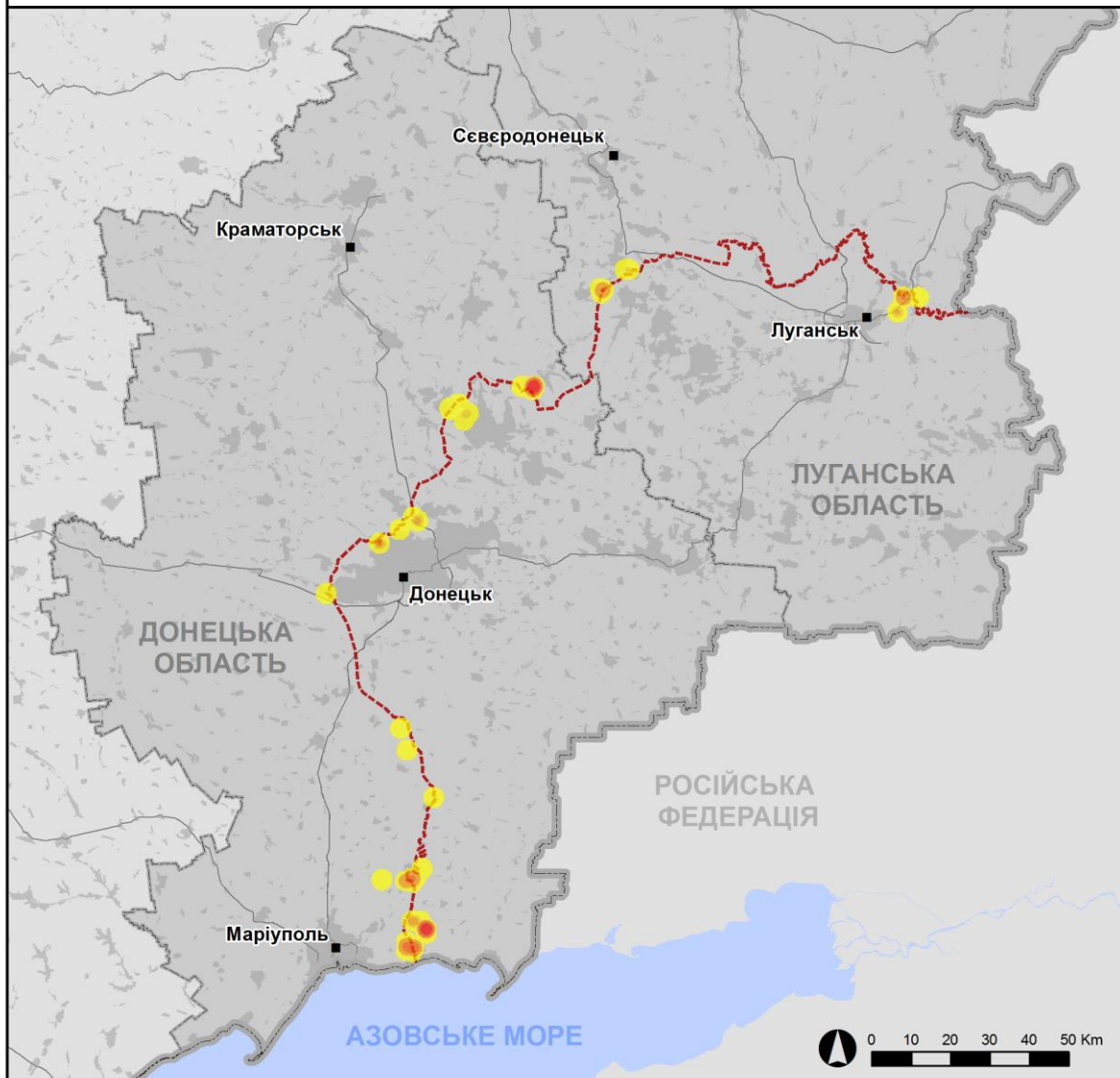
⁴ У тому числі внаслідок вогню з озброєння невстановленого типу.

Мапа із зафіксованими порушеннями режиму припинення вогню



Організація з безпеки та співробітництва в Європі
Спеціальна моніторингова місія в Україні

Зафіксовані СММ порушення режиму припинення вогню 9 грудня 2021 р.



Концентрація порушень режиму припинення вогню

- Висока
- Низька

- Вибух
- Населений пункт
- Лінія зіткнення (орієнт.)

Джерела: адміністративні кордони — УКГП ООН; дороги, річки — проект OpenStreetMap; море — VLIZ (2005). Акваторії МГО, інше — ОБСЄ.

Система координат: WGS 1984 UTM Zone 37N

Ця мапа надається винятково для наочності. Відсутність помилок у мапі не гарантується, а її зміст не означає, що СММ ОБСЄ затверджує або ухвалює офіційний статус мапи.

© СММ ОБСЄ 2019 Не дозволяється використовувати, копіювати, відтворювати, передавати, транслювати, продавати, ліцензувати або застосовувати без попереднього дозволу з боку ОБСЄ у письмовому вигляді.
Створено: 10/12/2021

У Донецькій області СММ зафіксувала 1 463 порушення режиму припинення вогню, зокрема 142 вибухи (2 розриви боєприпасів і 140 вибухів невизначеного походження). Більшість порушень режиму припинення вогню сталася в районах на південно-південний захід н. п. Світлодарськ (підконтрольний урядові, 57 км на північний схід від Донецька), на південь і захід від н. п. Заїченко (непідконтрольний урядові, 93 км на південь від Донецька), а також на північ і північно-північний схід від н. п. Широкине (підконтрольний урядові, 100 км на південь від Донецька). За [попередній звітний період](#) в області зафіксовано 815 порушень режиму припинення вогню (деякі також поблизу Широкиного).

У Луганській області Місія зафіксувала 161 порушення режиму припинення вогню, зокрема 97 вибухів невизначеного походження. Більшість порушень режиму припинення вогню сталася на південно-південний захід і південно-південний схід від ділянки розведення в районі н. п. Станиця Луганська (підконтрольний урядові, 16 км на північний схід від Луганська), а також на південний захід, північно-північний схід і схід від ділянки розведення в районі н. п. Золоте (підконтрольний урядові, 60 км на захід від Луганська) (див. нижче). За [попередній звітний період](#) в області зафіксовано 32 порушення режиму припинення вогню (деякі також поблизу ділянки розведення в районі Золотого).

Після засідання Тристоронньої контактної групи 22 липня 2020 року, на якому була досягнута домовленість про Заходи з посилення режиму припинення вогню, починаючи з 00:01 27 липня 2020 року і до кінця звітного періоду Місія зафіксувала загалом принаймні 92 463 порушення режиму припинення вогню в Донецькій і Луганській областях (зокрема 25 108 вибухів, 22 011 невизначених боєприпасів у польоті, 409 спалахів дульного полум'я та 397 освітлювальних ракет, а також щонайменше 44 538 черг і пострілів).

Збройні формування не пропустили та затримали рух СММ на блокпостах поблизу Золотого й Молодіжного в Луганській області, а також біля Оленівки Донецької області відповідно

Уранці 9 грудня в Луганській області збройні формування двічі не пропустили спостерігачів до непідконтрольних урядові районів. Патрулі Місії прямували з підконтрольних урядові районів. Перша відмова сталася о 09:18 на блокпості біля південного краю ділянки розведення в районі Золотого. Другу заборону зафіксовано об 11:30 на блокпості збройних формувань на автошляху Т0504, приблизно за 1,5 км на південний захід від н. п. Молодіжне (непідконтрольний урядові, 63 км на північний захід від Луганська). У першому випадку члени збройних формувань мотивували це «відсутністю гарантій безпеки», а у другому — «чітким наказом від тих, кому належить фактичний контроль, не пропускати СММ».

Об 11:38, перебуваючи поруч із блокпостом біля Молодіжного, члени патруля Місії чули принаймні 5 пострілів зі стрілецької зброї, за оцінкою, на відстані 20 м на північ. За їхньою оцінкою, стріляли з позицій збройних формувань. Команда СММ негайно залишила цей район (див. [Оперативний звіт СММ №38/2021](#)).

Того ж дня на блокпості поблизу н. п. Оленівка (непідконтрольний урядові, 23 км на південний захід від Донецька) член збройних формувань затримав проїзд патруля СММ із Заступником Голови Місії Марком Етерінгтоном на борту, що рухався через лінію

зіткнення на південь у напрямку н. п. Новотроїцьке (підконтрольний урядові, 36 км на південний захід від Донецька), на 2 години 8 хвилин, пояснивши це «відсутністю інформації про перетин патруля Місії» (див. [Оперативний звіт СММ № 39/2021 року](#))*.

Ділянки розведення в районах Станиці Луганської, Золотого та Петрівського⁵

Упродовж дня 9 грудня, перебуваючи у Станиці Луганській, спостерігачі чули 78 вибухів невизначеного походження та 6 пострілів із стрілецької зброї (за оцінкою, поза ділянкою розведення в районі Станиці Луганської, однак у межах 5 км від її краю).

На ділянці розведення спостерігачі бачили 3 членів збройних формувань (з нарукавними пов'язками з написом «СЦКК») південніше відремонтованого прольоту мосту біля Станиці Луганської.

Упродовж звітнього періоду, ведучи спостереження у двох місцях біля ділянки розведення в районі Золотого, спостерігачі чули 67 порушень режиму припинення вогню, зокрема 17 вибухів невизначеного походження та щонайменше 5 пострілів із стрілецької зброї (див. вище). Упродовж того ж періоду камери СММ у н. п. Попасна (підконтрольний урядові, 69 км на захід від Луганська) та в Золотому зафіксували 2 вибухи невизначеного походження та 8 невизначених боєприпасів у польоті. За оцінкою, ці порушення режиму припинення вогню сталися поза ділянкою розведення в районі Золотого, однак у межах 5 км від її краю.

Удень 9 грудня неподалік від блокпоста збройних формувань південніше ділянки розведення команда СММ бачила 2 членів збройних формувань (з нарукавними пов'язками з написом «СЦКК»). Команда Місії знову бачила 7 раніше зафіксованих контейнерів, розміщених південніше південного краю ділянки розведення та в межах самої ділянки. Спостерігачі відзначили, що зафіксовані раніше шлагбауми на автодорозі Т1316, на південному краю ділянки, і далі були закритими.

Перебуваючи в межах ділянки, приблизно за 1 км на південь від її північного краю, члени патруля СММ знову побачили металевий ящик на західній стороні автошляху Т1316, приблизно за 130 м на південно-південний схід від шляхопроводу над залізничними коліями, а також знову бачили загорнуту в маскувальну тканину камеру, прикріплену до дерева приблизно за 20 м на захід від зазначеної дороги. Орієнтовно за 600 м на північ від південного краю ділянки розведення спостерігачі знову бачили дерев'яний ящик на західній стороні цієї дороги. Приблизно за 570 м на північ від південного краю ділянки команда СММ бачила протипіхотну міну (МОН-50, без підричника) на західній стороні цієї дороги. За оцінкою, міна належить збройним формуванням. Приблизно за 450 м на північ від південного краю ділянки команда СММ знову бачила 1 дерев'яний і 2 металеві ящики (за оцінкою, ящики для боєприпасів), розміщені поперек зазначеного автошляху (для ознайомлення з попередніми спостереженнями в цьому районі див. [Щоденний звіт СММ від 6 грудня 2021 року](#)).

Удень, здійснюючи моніторинг на західній околиці н. п. Петрівське (непідконтрольний урядові, 41 км на південь від Донецька), спостерігачі чули 6 вибухів невизначеного

⁵ Розведення передбачено Рамковим рішенням Тристоронньої контактної групи про розведення сил і засобів від 21 вересня 2016 року.

походження (за оцінкою, поза ділянкою розведення в районі Петрівського, однак у межах 5 км від її краю).

Відведення озброєння

Місія продовжувала здійснювати моніторинг відведення озброєння, передбаченого Меморандумом, а також Комплексом заходів і Доповненням до нього.

СММ зафіксувала 9 реактивних систем залпового вогню та 24 гаубиці, розміщені з порушенням ліній відведення на трьох полігонах у непідконтрольних урядові районах Луганської області. Місія зафіксувала озброєння, розміщене за лініями відведення, але за межами виділених місць зберігання: 6 мінометів на території об'єкту та 17 танків на залізничній станції в підконтрольних урядові районах Донецької області, а також 129 танків, 42 гаубиці, 12 мінометів, 9 зенітних ракетних комплексів і 6 протитанкових гармат на 5 полігонах у непідконтрольних урядові районах Луганської області (детальніше див. таблиці нижче).

Ознаки військової присутності та присутності військового типу в зоні безпеки

8 грудня на північно-східній околиці н. п. Гранітне (підконтрольний урядові, 60 км на південь від Донецька) безпілотний літальний апарат (БПЛА) СММ малого радіуса дії знову зафіксував понтонний міст, про який повідомлялося раніше у звітах, через річку Кальміус. За спостереженнями Місії, посередині дерев'яна поверхня досі була зламанною (на ділянці протяжністю близько 3 м було відсутнє покриття), унаслідок чого міст був розділений на дві частини (для ознайомлення з попередніми спостереженнями в цьому районі див. щоденні звіти від [20 листопада](#) та [26 листопада 2021 року](#)).

Приблизно за 350 м на схід від північно-східної околиці н. п. Старомар'івка (62 км на південь від Донецька), на північному краю автошляху Т0512, цей БПЛА [знову](#) зафіксував український прапор на опорі та колючий дріт, що пролягав від опори до краю дороги з півночі на південь.

Перебуваючи на північно-західній околиці Ясинуватої, команда СММ чула звук БПЛА (що не належить СММ), який пролітав над патрулем. Згідно з домовленістю про Заходи з посилення режиму припинення вогню від 22 липня 2020 року використання будь-яких літальних засобів заборонене.

Місія також зафіксувала 2 зенітні установки та 5 бойових броньованих машин у підконтрольних урядові районах Донецької та Луганської областей, а також 4 бронетранспортери в житловому районі непідконтрольного урядові Луганська (детальніше див. таблицю нижче).

Зусилля Місії зі сприяння уможливленню функціонування та ремонту життєво важливих об'єктів цивільної інфраструктури

СММ продовжувала сприяти забезпеченню функціонування Донецької фільтрувальної станції (ДФС; 15 км на північ від Донецька). Здійснюючи моніторинг в н. п. Ясинувата (непідконтрольний урядові, 16 км на північний схід від Донецька), команда Місії чула 16 пострілів зі стрілецької зброї (за оцінкою, у радіусі 5 км від ДФС).

СММ сприяла та здійснювала моніторинг ремонту на лініях електропередачі в н. п. Красногорівка (підконтрольний урядові, 21 км на захід від Донецька) та н. п. Пікузи (кол. Комінтернове; непідконтрольний урядові, 92 км на південь від Донецька), а також технічного обслуговування й оцінки стану шламонакопичувачів фенольного заводу поблизу н. п. Неліпівка (підконтрольний урядові, 40 км на північ від Донецька). Перебуваючи приблизно за 1 км на північний схід від Заїченка для уможливлення ремонту в Пікузах, спостерігачі чули 488 порушень режиму припинення вогню, зокрема 12 вибухів невизначеного походження.

Ситуація на КПВВ і відповідних блокпостах

У Луганській області, за спостереженнями Місії, контрольний пункт в'їзду-виїзду (КПВВ) у Станиці Луганській і відповідний блокпост збройних формувань південніше відремонтованого прольоту мосту біля Станиці Луганської були відкритими, а пішоходи очікували в чергах на перетин в обох напрямках.

СММ зауважила, що КПВВ біля Золотого та в н. п. Щастя (підконтрольний урядові, 20 км на північ від Луганська) були відкритими, водночас відповідні блокпости збройних формувань південніше ділянки розведення в районі Золотого та за 3 км на південний схід від мосту в Щасті були закритими для цивільного населення. Перебуваючи на останньому блокпості, команда Місії зафіксувала, як колона у складі цивільного автомобіля та трьох вантажівок (усі з логотипом міжнародної гуманітарної організації) проїхала до підконтрольних урядові районів.

СММ продовжувала стежити за ситуацією в Херсоні, Одесі, Івано-Франківську, Львові, Харкові, Дніпрі, Чернівцях і Києві.

***Обмеження свободи пересування та інші перешкоди у виконанні мандата СММ**

Робота з моніторингу та свобода пересування СММ обмежені загрозами у сфері безпеки, включаючи ризики, пов'язані з наявністю мін і невибухлих боєприпасів, а також іншими перешкодами, які щодня змінюються. Мандат СММ передбачає вільний і безпечний доступ по всій Україні. Усі підписанти Мінських угод погодилися з необхідністю вільного та безпечного доступу, а також із тим, що обмеження свободи пересування СММ є порушенням і що на такі порушення необхідно швидко реагувати. Вони також дійшли згоди, що Спільний центр з контролю та координації (СЦКК) повинен сприяти такому реагуванню та здійснювати загальну координацію робіт з розмінування. Однак, збройні формування в окремих районах Донецької та Луганської областей часто відмовляють СММ у доступі до районів, прилеглих до непідконтрольних урядові ділянок кордону України (наприклад, див. [Щоденний звіт СММ від 8 грудня 2021 року](#)). Діяльність СММ у Донецькій та Луганській областях, як і раніше, залишалася обмеженою після того, як [23 квітня 2017 року поблизу Пришиба стався інцидент, який призвів до загибелі людини](#). Унаслідок цього спроможність Місії вести спостереження залишалася обмеженою.

Заборона доступу:

- На блокпості біля н. п. Заїченко (непідконтрольний урядові, 93 км на південь від Донецька) член збройних формувань не пропустив патруль СММ на захід до спостережного посту неподалік населеного пункту, пославшись на «триваючі бойові

дії». Перебуваючи на блокпості, спостерігачі бачили, що його перетинали цивільні особи та транспортні засоби.

Затримка:

- На блокпості поблизу н. п. Ясинувата (непідконтрольний урядові, 16 км на північний схід від Донецька) член збройних формувань пропустив патруль Місії на схід до н. п. Дебальцеве (непідконтрольний урядові, 58 км на північний схід від Донецька) лише після 32-хвилинної затримки, мотивувавши це «наміром оглянути причеп».

Регулярні обмеження на ділянках розведення сил і засобів та через міни/невибухлі боєприпаси:

- Не здійснивши суцільного розмінування, вилучення невибухлих боєприпасів та усунення інших перешкод, сторони і далі відмовляли СММ у необмеженому доступі, а також у можливості пересуватися окремими дорогами, які раніше були визначені як важливі для здійснення Місією ефективного моніторингу та для пересування цивільних осіб.

Інші перешкоди⁶:

- БПЛА СММ малого радіуса дії зазнавали впливу перешкод сигналу GPS (за оцінкою, внаслідок ймовірного глушіння) під час шести польотів: тричі над районами біля н. п. Оріхове (підконтрольний урядові, 57 км на північний захід від Луганська), двічі над н. п. Нью-Йорк (кол. Новгородське; підконтрольний урядові, 35 км на північ від Донецька), а також один раз поблизу н. п. Первомайськ (непідконтрольний урядові, 58 км на захід від Луганська).

⁶ Згадані в цьому розділі перешкоди сигналу (випадки глушіння та ймовірного глушіння) могли створювати з будь-якого місця в радіусі десятків кілометрів від місцеположення БПЛА.

Таблиця озброєння

Озброєння, розміщене з порушенням ліній відведення

Дата	К-ть одиниць озброєння	Вид озброєння	Місце	Джерело спостереження
непідконтрольні урядові райони				
08.12.2021	6	реактивна система залпового вогню (БМ-21 «Град»)	на полігоні поблизу н. п. Міусинськ (62 км на південний захід від Луганська)	БПЛА малого радіуса дії
	3		на полігоні поблизу н. п. Мирне (28 км на південний захід від Луганська)	
	13	самохідна гаубиця (2С1 «Гвоздика»)	полігон поблизу н. п. Бугаївка (37 км на південний захід від Луганська)	
	11	буксирувана гаубиця (2А18М, Д-30А «Жаба»)	захід від Луганська	

Озброєння, розміщене за лініями відведення, але за межами виділених місць зберігання озброєння

Дата	К-ть одиниць озброєння	Вид озброєння	Місце	Джерело спостереження	
підконтрольні урядові райони					
08.12.2021	6	буксируваний міномет (2Б9 «Волошка», 82 мм)	на території об'єкту в н. п. Костянтинівка (60 км на північ від Донецька)	БПЛА малого радіуса дії	
09.12.2021	17	танк (Т-80)	поблизу житлового району н. п. Зачатівка (74 км на південний захід від Донецька)	патруль	
непідконтрольні урядові райони					
08.12.2021	10	самохідна гаубиця (2С1 «Гвоздика»)	на полігоні поблизу н. п. Міусинськ (62 км на південний захід від Луганська)	БПЛА малого радіуса дії	
	12	буксирувана гаубиця (2А18М, Д-30А «Жаба»)			
	19	танк (Т-64 — 17 од., Т-72 — 2 од.)			
	3	зенітний ракетний комплекс (9К35 «Стріла-10»)			
	6	танк (Т-64)	на полігоні поблизу н. п. Мирне (28 км на південний захід від Луганська)		
	8	самохідна гаубиця (2С1 «Гвоздика»)			
	12	буксирувана гаубиця (Д-30А «Жаба»)			
	6	протитанкова гармата (МТ-12 «Рапіра»)			
	12	міномет (2Б11 «Сани»)			
	32	танки (Т-72 — 28 од., Т-64 — 4 од.)			
	1	зенітний ракетний комплекс (9К35 «Стріла-10»)	на полігоні поблизу н. п. Круглик (31 км на південний захід від Луганська)		
	28	танк (Т-64 — 19 од., Т-72 — 9 од.)			
	26	танк (Т-64 — 18 од., Т-72 — 8 од.)			на полігоні поблизу н. п. Бугаївка (37 км на південний захід від Луганська)
	5	зенітний ракетний комплекс (9К35 «Стріла-10»)			
18	танк (Т-72)	на полігоні поблизу н. п. Шимшинівка (27 км на південний захід від Луганська)			

Таблиця ознак військової присутності та присутності військового типу в зоні безпеки⁷

Дата	К-ть	Вид озброєння	Місце	Джерело спостереження
підконтрольні урядові райони				
09.12.2021	2	зенітна установка (ЗУ-23, 23 мм)	поблизу н. п. Чермалик (77 км на південь від Донецька)	патруль
	1	броньована розвідувально-дозорна машина (БРДМ-2)		
	4	бронетранспортер (БТР-80)	поблизу н. п. Войтове (33 км на північний захід від Луганська)	
непідконтрольні урядові райони				
09.12.2021	4	бронетранспортер (типу БТР), що рухався на схід у складі колони	у житловому районі Луганська	патруль

⁷ Згадана у цьому розділі техніка не підпадає під дію Мінських угод щодо відведення озброєння.

Таблиця порушень режиму припинення вогню станом на 9 грудня 2021 року⁸

Місце розміщення СММ	Місце події	Спосіб	К-ть	Спостереження	Опис	Озброєння	Дата, час
камера СММ у н. п. Чермалик (підконтрольний уряду, 77 км на Пд від Донецька)	2-4 км на ПдСх	зафіксувала	7	Н/Д боеприпас	ПдЗх-ПнСх	Н/Д	08.12, 22:37
камера СММ на Донецькій фільтрувальній станції (15 км на Пн від Донецька)	1-3 км на Пд	зафіксувала	1	вибух	невизначеного походження	Н/Д	09.12, 00:46
камера СММ на КПВВ у н. п. Мар'їнка (підконтрольний уряду, 23 км на ПдЗх від Донецька)	1-2 км на Пн	зафіксувала	7	Н/Д боеприпас	ПдСх-ПнЗх	Н/Д	09.12, 18:36
камера СММ на шахті «Октябрьська» (непідконтрольна уряду, 9 км на ПнЗх від центру Донецька)	1-2 км на Зх	зафіксувала	12	Н/Д боеприпас	Пн-Пд	Н/Д	08.12, 20:13
	1-2 км на Зх	зафіксувала	1	Н/Д боеприпас	Пн-Пд	Н/Д	08.12, 20:32
	1-2 км на Зх	зафіксувала	1	Н/Д боеприпас	Пн-Пд	Н/Д	08.12, 22:04
	1-2 км на Зх	зафіксувала	1	Н/Д боеприпас	Пн-Пд	Н/Д	08.12, 23:01
	1-2 км на Зх	зафіксувала	1	вибух	невизначеного походження	Н/Д	09.12, 18:23
	1-2 км на Зх	зафіксувала	3	вибух	невизначеного походження	Н/Д	09.12, 18:24
	4-6 км на ПнСх	зафіксувала	1	вибух	невизначеного походження (також зафіксовано камерою СММ на ДФС)	Н/Д	09.12, 17:12
камера СММ за 1 км на ПдЗх від н. п. Широкине (підконтрольний уряду, 100 км на Пд від Донецька)	4-6 км на Пн	зафіксувала	1	Н/Д боеприпас	Зх-Сх	Н/Д	08.12, 19:05
	4-6 км на Пн	зафіксувала	1	вибух	невизначеного походження	Н/Д	08.12, 19:46
	4-6 км на Пн	зафіксувала	1	вибух	невизначеного походження	Н/Д	08.12, 19:51
	4-6 км на Пн	зафіксувала	6	Н/Д боеприпас	Сх-Зх	Н/Д	08.12, 20:03
	4-6 км на Пн	зафіксувала	1	Н/Д боеприпас	Зх-Сх	Н/Д	08.12, 20:04
	4-6 км на Пн	зафіксувала	1	спалах дульного полум'я		Н/Д	08.12, 20:04
	4-6 км на Пн	зафіксувала	1	Н/Д боеприпас	Зх-Сх (після попередньої події)	Н/Д	08.12, 20:04
	4-6 км на Пн	зафіксувала	12	Н/Д боеприпас	Сх-Зх	Н/Д	08.12, 20:08
	4-6 км на Пн	зафіксувала	1	вибух	невизначеного походження	Н/Д	08.12, 20:57
	4-6 км на Пн	зафіксувала	3	Н/Д боеприпас	Зх-Сх	Н/Д	08.12, 21:48
	5-7 км на Пн	зафіксувала	1	вибух	невизначеного походження	Н/Д	08.12, 21:48
	4-6 км на Пн	зафіксувала	1	вибух	невизначеного походження	Н/Д	08.12, 21:49
	4-6 км на Пн	зафіксувала	1	Н/Д боеприпас	ПдЗх-ПнСх	Н/Д	08.12, 21:49
	4-6 км на Пн	зафіксувала	5	Н/Д боеприпас	Зх-Сх	Н/Д	08.12, 21:49
	4-6 км на Пн	зафіксувала	1	освітлювальна ракета	випущений(-а) угору	Н/Д	08.12, 22:01
	4-6 км на Пн	зафіксувала	3	Н/Д боеприпас	Сх-Зх	Н/Д	08.12, 22:09
	4-6 км на ПнПнСх	зафіксувала	12	Н/Д боеприпас	Зх-Сх	Н/Д	08.12, 22:27
	4-6 км на Пн	зафіксувала	3	Н/Д боеприпас	Зх-Сх	Н/Д	08.12, 22:29
	4-6 км на Пн	зафіксувала	1	вибух	невизначеного походження	Н/Д	08.12, 22:29
	4-6 км на Пн	зафіксувала	1	Н/Д боеприпас	Зх-Сх	Н/Д	08.12, 22:30
	4-6 км на Пн	зафіксувала	1	вибух	невизначеного походження	Н/Д	08.12, 22:30
	4-6 км на Пн	зафіксувала	1	Н/Д боеприпас	Зх-Сх	Н/Д	08.12, 22:31
	4-6 км на Пн	зафіксувала	1	Н/Д боеприпас	ПдЗх-ПнСх	Н/Д	08.12, 22:31
	4-6 км на Пн	зафіксувала	1	вибух	невизначеного походження	Н/Д	08.12, 22:32
	4-6 км на Пн	зафіксувала	2	Н/Д боеприпас	Зх-Сх	Н/Д	08.12, 22:32
	4-6 км на Пн	зафіксувала	2	Н/Д боеприпас	Зх-Сх	Н/Д	08.12, 22:34
	5-7 км на Пн	зафіксувала	1	вибух	невизначеного походження	Н/Д	08.12, 22:35
	4-6 км на Пн	зафіксувала	1	спалах дульного полум'я		Н/Д	08.12, 22:35
	4-6 км на Пн	зафіксувала	1	Н/Д боеприпас	Пд-Пн (після попередньої події)	Н/Д	08.12, 22:35
	4-6 км на ПнПнСх	зафіксувала	15	Н/Д боеприпас	ПдЗх-ПнСх	Н/Д	08.12, 22:37

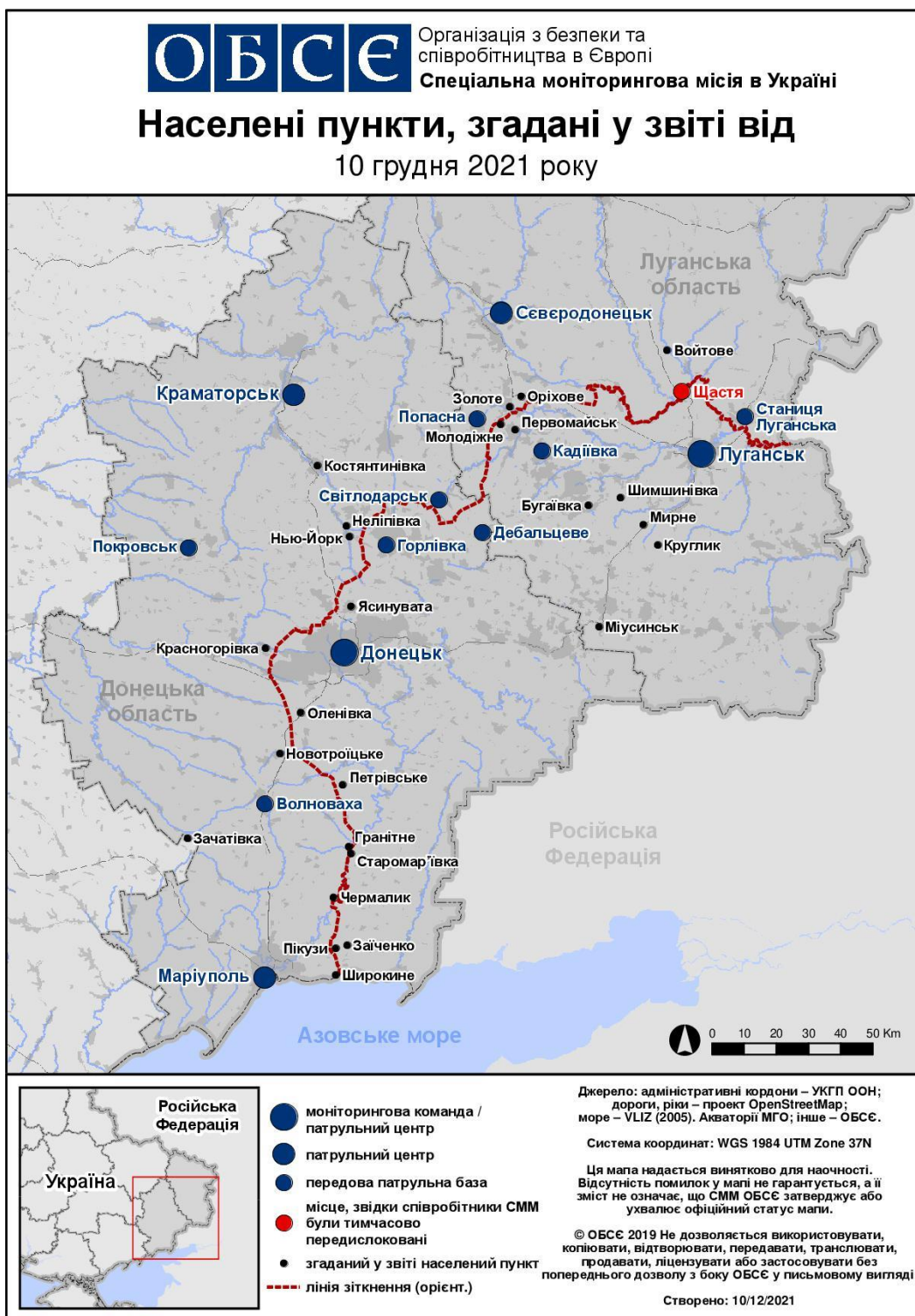
⁸ У таблиці вказані лише порушення режиму припинення вогню, які були зафіксовані безпосередньо патрулями Місії чи камерами СММ, а також ті випадки, які Місія оцінює як навчання з бойовою стрільбою, контрольовані підриви, тощо. Зазначені деталі, а саме: відстань, напрямок, тип зброї тощо, базуються на оцінках, зроблених спостерігачами на місцях і спеціалістами з технічного моніторингу, і необов'язково завжди є точними. Напис «невідомо» (Н/Д) означає, що СММ не змогла підтвердити таку інформацію у зв'язку з відстанню, погодними умовами, технічними обмеженнями та/або з інших причин. Одні і ті ж самі, за оцінкою СММ, порушення режиму припинення вогню, зафіксовані паралельно декількома патрулями/камерами, відображаються у таблиці лише один раз.

Місце розміщення СММ	Місце події	Спосіб	К-ть	Спостереження	Опис	Озброєння	Дата, час
	4–6 км на ПнПнСх	зафіксувала	1	Н/Д боєприпас	випущений(-а) угору	Н/Д	08.12, 22:37
	4–6 км на ПнПнСх	зафіксувала	1	Н/Д боєприпас	ПдЗх–ПнСх	Н/Д	08.12, 23:28
	4–6 км на ПнПнСх	зафіксувала	15	Н/Д боєприпас	Зх–Сх	Н/Д	08.12, 23:28
	4–6 км на ПнПнСх	зафіксувала	19	Н/Д боєприпас	Зх–Сх	Н/Д	08.12, 23:29
	4–6 км на ПнПнСх	зафіксувала	24	Н/Д боєприпас	Зх–Сх	Н/Д	08.12, 23:34
	4–6 км на Пн	зафіксувала	1	освітлювальна ракета	випущений(-а) угору	Н/Д	08.12, 23:35
	4–6 км на ПнПнСх	зафіксувала	1	Н/Д боєприпас	випущений(-а) угору	Н/Д	08.12, 23:50
	4–6 км на ПнПнСх	зафіксувала	1	освітлювальна ракета	випущений(-а) угору	Н/Д	08.12, 23:55
	4–6 км на ПнПнСх	зафіксувала	2	вибух	невизначеного походження	Н/Д	09.12, 00:43
	4–6 км на Пн	зафіксувала	1	освітлювальна ракета	випущений(-а) угору	Н/Д	09.12, 01:04
	4–6 км на Пн	зафіксувала	1	Н/Д боєприпас	ПдЗх–ПнСх	Н/Д	09.12, 01:08
	4–6 км на Пн	зафіксувала	1	спалах дульного полум'я		Н/Д	09.12, 01:08
	4–6 км на ПнПнСх	зафіксувала	7	Н/Д боєприпас	ПдЗх–ПнСх	Н/Д	09.12, 01:29
	4–6 км на Пн	зафіксувала	3	Н/Д боєприпас	Зх–Сх	Н/Д	09.12, 02:04
	4–6 км на ПнПнСх	зафіксувала	25	Н/Д боєприпас	ПдПдЗх–ПнПнСх	Н/Д	09.12, 02:35
	4–6 км на Пн	зафіксувала	2	Н/Д боєприпас	Зх–Сх	Н/Д	09.12, 02:51
	3–5 км на Пн	зафіксувала	15	Н/Д боєприпас	СхПдСх–ЗхПнЗх	Н/Д	09.12, 05:56
	4–6 км на Пн	зафіксувала	1	вибух	невизначеного походження	Н/Д	09.12, 17:18
	3–5 км на ПнПнСх	зафіксувала	1	Н/Д боєприпас	ПдСх–ПнЗх	Н/Д	09.12, 17:31
	4–6 км на Пн	зафіксувала	1	Н/Д боєприпас	Сх–Зх	Н/Д	09.12, 17:35
	4–6 км на Пн	зафіксувала	1	вибух	розрив (після попередньої події)	Н/Д	09.12, 17:35
	4–6 км на Пн	зафіксувала	6	Н/Д боєприпас	Зх–Сх	Н/Д	09.12, 17:40
	4–6 км на Пн	зафіксувала	3	Н/Д боєприпас	Зх–Сх	Н/Д	09.12, 17:44
	4–6 км на Пн	зафіксувала	1	спалах дульного полум'я		Н/Д	09.12, 17:48
	4–6 км на Пн	зафіксувала	1	Н/Д боєприпас	ПдСх–ПнЗх (після попередньої події)	Н/Д	09.12, 17:48
	4–6 км на Пн	зафіксувала	1	вибух	розрив (після попередньої події)	Н/Д	09.12, 17:48
	4–6 км на Пн	зафіксувала	1	вибух	невизначеного походження	Н/Д	09.12, 18:08
	4–6 км на Пн	зафіксувала	1	вибух	невизначеного походження	Н/Д	09.12, 18:30
камера СММ у н. п. Світлодарськ (підконтрольний уряду, 57 км на ПнСх від Донецька)	3–5 км на ЗхПдЗх	зафіксувала	1	Н/Д боєприпас	Пн–Пд	Н/Д	08.12, 21:12
н. п. Світлодарськ (підконтрольний уряду, 57 км на ПнСх від Донецька)	2–4 км на ПдПдЗх	чули	19	черга	невизначеного походження	Н/Д	08.12, 19:38–19:39
	2–3 км на ПдПдЗх	чули	178	постріл	невизначеного походження	стрілецька зброя	08.12, 19:42–19:46
	2–4 км на ПдПдЗх	чули	6	вибух	невизначеного походження	Н/Д	08.12, 19:42–19:46
	2–3 км на ПдПдЗх	чули	41	постріл	невизначеного походження	стрілецька зброя	08.12, 19:47–19:49
	2–4 км на ПдПдЗх	чули	7	вибух	невизначеного походження	Н/Д	08.12, 19:49
	2–4 км на ПдПдЗх	чули	2	вибух	невизначеного походження	Н/Д	08.12, 19:53
	2–4 км на ПдПдЗх	чули	5	черга	невизначеного походження	Н/Д	08.12, 19:55
	2–4 км на ПдПдЗх	чули	4	вибух	невизначеного походження	Н/Д	08.12, 20:00
	2–4 км на ПдПдЗх	чули	4	черга	невизначеного походження	Н/Д	08.12, 20:03
	2–4 км на ПдПдЗх	чули	4	черга	невизначеного походження	Н/Д	08.12, 20:06
	2–4 км на ПдПдЗх	чули	6	вибух	невизначеного походження	Н/Д	08.12, 20:12–20:13
	2–3 км на ПдПдЗх	чули	21	постріл	невизначеного походження	стрілецька зброя	08.12, 20:12–20:13
	2–3 км на ПдПдЗх	чули	11	постріл	невизначеного походження	стрілецька зброя	08.12, 20:14
	2–4 км на ПдПдЗх	чули	2	вибух	невизначеного походження	Н/Д	08.12, 20:15
	2–4 км на ПдПдЗх	чули	1	черга	невизначеного походження	Н/Д	08.12, 20:15
	2–3 км на ПдПдЗх	чули	64	постріл	невизначеного походження	стрілецька зброя	08.12, 20:16–20:19
	2–4 км на ПдПдЗх	чули	1	вибух	невизначеного походження	Н/Д	08.12, 20:21
	2–3 км на ПдПдЗх	чули	13	постріл	невизначеного походження	стрілецька зброя	08.12, 20:22–20:23

Місце розміщення СММ	Місце події	Спосіб	К-ть	Спостереження	Опис	Озброєння	Дата, час
	2–4 км на ПдПдЗх	чули	3	вибух	невизначеного походження	Н/Д	08.12, 20:27–20:28
	2–4 км на ПдПдЗх	чули	10	вибух	невизначеного походження	Н/Д	08.12, 20:29–20:33
	2–4 км на ПдПдЗх	чули	15	черга	невизначеного походження	Н/Д	08.12, 20:34–20:36
	2–4 км на ПдПдЗх	чули	8	черга	невизначеного походження	Н/Д	08.12, 20:40
	2–3 км на ПдПдЗх	чули	60	постріл	невизначеного походження	стрілецька зброя	08.12, 20:40–20:41
	2–4 км на ПдПдЗх	чули	36	вибух	невизначеного походження	Н/Д	08.12, 20:42–21:13
	2–4 км на ПдПдЗх	чули	4	вибух	невизначеного походження	Н/Д	08.12, 21:18–21:20
	3–4 км на ПдПдЗх	чули	32	постріл		стрілецька зброя	09.12, 14:09–14:12
	3–4 км на ПдПдЗх	чули	1	черга		великокаліберний кулемет	09.12, 14:09–14:12
	3–4 км на ПдПдЗх	чули	1	вибух	невизначеного походження	Н/Д	09.12, 14:09–14:12
біля н. п. Майорськ (підконтрольний уряду, 45 км на ПнСх від Донецька)	3–5 км на Пд	чули	2	вибух	невизначеного походження	Н/Д	09.12, 10:22
	3–5 км на Пд	чули	1	вибух	невизначеного походження	Н/Д	09.12, 10:30
	5–6 км на Пд	чули	1	вибух	невизначеного походження	Н/Д	09.12, 10:43
	2 км на ПдЗх	чули	1	черга		великокаліберний кулемет	09.12, 10:52
приблизно 8 км на ЗхПнЗх від н. п. Горлівка (непідконтрольний уряду, 39 км на ПнСх від Донецька)	2–3 км на ПнПнЗх	чули	4	черга		стрілецька зброя	09.12, 09:30
	3 км на ПнПнЗх	чули	1	вибух	невизначеного походження	Н/Д	09.12, 09:34
приблизно 5 км на ПнСх від н. п. Горлівка (непідконтрольний уряду, 39 км на ПнСх від Донецька)	5 км на Зх	чули	3	вибух	невизначеного походження	Н/Д	09.12, 10:51
	3–5 км на Зх	чули	5	черга		великокаліберний кулемет	09.12, 10:51
залізничний вокзал у н. п. Ясинувата (непідконтрольний уряду, 16 км на ПнСх від Донецька)	2–3 км на ПдЗх	чули	13	постріл		стрілецька зброя	09.12, 10:00–10:15
	2–3 км на ПдЗх	чули	3	постріл		стрілецька зброя	09.12, 10:20–10:25
н. п. Петрівське (непідконтрольний уряду, 41 км на Пд від Донецька)	5–7 км на ПдПдЗх	чули	2	вибух	невизначеного походження (за оцінкою, поза ділянкою розведення)	Н/Д	09.12, 11:13
	3–5 км на Зх	чули	4	вибух	невизначеного походження (за оцінкою, поза ділянкою розведення)	Н/Д	09.12, 11:30
приблизно 1 км на ПнСх від н. п. Заїченко (непідконтрольний уряду, 93 км на Пд від Донецька)	2 км на Пд	чули	2	вибух	невизначеного походження	Н/Д	09.12, 09:33
	2 км на Пд	чули	254	постріл		стрілецька зброя	09.12, 10:06–10:16
	2 км на Пд	чули	21	черга		великокаліберний кулемет	09.12, 10:06–10:16
	2 км на Пд	чули	5	вибух	невизначеного походження	Н/Д	09.12, 10:06–10:16
	3–4 км на Зх	чули	20	постріл		стрілецька зброя	09.12, 10:50
	2 км на Пд	чули	150	постріл		стрілецька зброя	09.12, 10:56
	2 км на Пд	чули	25	черга		великокаліберний кулемет	09.12, 10:56
	3 км на Пд	чули	5	вибух	невизначеного походження	Н/Д	09.12, 11:12
	1–2 км на Зх	чули	5	постріл		стрілецька зброя	09.12, 12:09
	1–2 км на Зх	чули	1	черга		великокаліберний кулемет	09.12, 12:09
приблизно 1 км СхПдСх від н. п. Чермалик (підконтрольний уряду, 77 км на Пд від Донецька)	2–3 км на Пд	чули	2	черга		великокаліберний кулемет	09.12, 10:14
	2–3 км на Сх	чули	2	вибух	невизначеного походження	Н/Д	09.12, 10:18
	2–3 км на Пд	чули	8	постріл		стрілецька зброя	09.12, 10:23
	2–3 км на Пд	чули	2	черга		стрілецька зброя	09.12, 10:23
	2–3 км на Пд	чули	3	черга		великокаліберний кулемет	09.12, 10:27
	3–4 км на Пд	чули	3	постріл		стрілецька зброя	09.12, 10:29–10:35
	3–4 км на Пд	чули	7	черга		великокаліберний кулемет	09.12, 10:29–10:35
	3–4 км на Пд	чули	3	вибух		АГС	09.12, 10:29–10:35

Місце розміщення СММ	Місце події	Спосіб	К-ть	Спостереження	Опис	Озброєння	Дата, час
	2–3 км на Пд	чули	34	постріл		стрілецька зброя	09.12, 10:39–10:42
	2–3 км на Пд	чули	11	черга		стрілецька зброя	09.12, 10:39–10:42
н. п. Гранітне (підконтрольний уряду, 60 км на Пд від Донецька)	2–3 км на ПнСх	чули	4	черга		стрілецька зброя	09.12, 14:55
н. п. Орлівське (підконтрольний уряду, 82 км на Пд від Донецька)	3–5 км на ПнПнЗх	чули	2	вибух	невизначеного походження	Н/Д	09.12, 12:13
	3–5 км на ПнПнЗх	чули	1	вибух	невизначеного походження	Н/Д	09.12, 12:29
	3–5 км на ПнПнЗх	чули	1	вибух	невизначеного походження	Н/Д	09.12, 12:33
	3–5 км на ПнПнЗх	чули	2	вибух	невизначеного походження	Н/Д	09.12, 12:48–12:50
н. п. Павлопіль (підконтрольний уряду, 84 км на Пд від Донецька)	2–2,5 км на ПнПнСх	чули	37	постріл		стрілецька зброя	09.12, 13:24–13:39
	2–2,5 км на ПнПнСх	чули	1	черга		стрілецька зброя	09.12, 13:24–13:39
	2–2,5 км на ПнПнСх	чули	1	вибух	невизначеного походження	Н/Д	09.12, 13:24–13:39
камера СММ на Пн околиці н. п. Попасна (підконтрольний уряду, 69 км на Зх від Луганська)	4–6 км на СхПдСх	зафіксувала	1	вибух	невизначеного походження (за оцінкою, поза ділянкою розведення в районі Золотого)	Н/Д	09.12, 18:01
	5–6 км на СхПдСх	зафіксувала	1	вибух	невизначеного походження (за оцінкою, поза ділянкою розведення в районі Золотого)	Н/Д	09.12, 18:33
камера СММ у н. п. Золоте (підконтрольний уряду, 60 км на Зх від Луганська)	2–4 км на Сх	зафіксувала	6	Н/Д боеприпас	Сх–Зх (за оцінкою, поза ділянкою розведення)	Н/Д	09.12, 18:43
	1–3 км на Сх	зафіксувала	1	Н/Д боеприпас	Пн–Пд (за оцінкою, поза ділянкою розведення)	Н/Д	09.12, 18:45
	1–3 км на Сх	зафіксувала	1	Н/Д боеприпас	Пн–Пд (за оцінкою, поза ділянкою розведення)	Н/Д	09.12, 18:46
Пн околиця н. п. Попасна (підконтрольний урядові, 69 км на захід від Луганська)	4–7 км на СхПдСх	чули	17	вибух	невизначеного походження (за оцінкою, поза ділянкою розведення в районі Золотого)	Н/Д	08.12, 22:38–23:05
	4–7 км на СхПдСх	чули	11	черга	за оцінкою, поза ділянкою розведення в районі Золотого	великокаліберний кулемет	08.12, 22:38–23:05
	4–7 км на СхПдСх	чули	22	черга	за оцінкою, поза ділянкою розведення в районі Золотого	стрілецька зброя	08.12, 22:38–23:05
приблизно 4 км на Сх від н. п. Попасна (підконтрольний уряду, 69 км на захід від Луганська)	0,5–1 км на СхПнСх	чули	3	черга	за оцінкою, поза ділянкою розведення в районі Золотого	стрілецька зброя	09.12, 11:09
приблизно 2 км на ПдЗх н. п. Молодіжне (непідконтрольний уряду, 63 км на північний захід від Луганська)	0,9–1 км на Зх	чули	1	черга	за оцінкою, поза ділянкою розведення в районі Золотого	великокаліберний кулемет	09.12, 11:10–11:11
	0,9–1 км на Зх	чули	5	постріл	за оцінкою, поза ділянкою розведення в районі Золотого	великокаліберний кулемет	09.12, 11:10–11:11
приблизно 4 км на ПнПнСх від н. п. Новоолександрівка (підконтрольний уряду, 69 км на захід від Луганська)	20–30 м на Пн	чули	5	черга	за оцінкою, поза ділянкою розведення в районі Золотого	стрілецька зброя	09.12, 11:38
приблизно 2 км на ПдЗх н. п. Молодіжне (непідконтрольний уряду, 63 км на північний захід від Луганська)	0,9–1 км на Зх	чули	2	черга	за оцінкою, поза ділянкою розведення в районі Золотого	стрілецька зброя	09.12, 11:40
	0,9–1 км на Зх	чули	1	постріл	за оцінкою, поза ділянкою розведення в районі Золотого	стрілецька зброя	09.12, 11:40
н. п. Станція Луганська (підконтрольний уряду, 16 км на північний схід від Луганська)	4–6 км на ПдПдЗх	чули	6	постріл	за оцінкою, поза ділянкою розведення	стрілецька зброя	09.12, 15:05–15:06
	4–6 км на ПдПдЗх	чули	60	вибух	невизначеного походження (за оцінкою, поза ділянкою розведення)	Н/Д	09.12, 15:05–15:12
	8–10 км на ПдПдЗх	чули	15	вибух	невизначеного походження (за оцінкою, поза ділянкою розведення)	Н/Д	09.12, 15:12–15:15
	4–6 км на ПдПдСх	чули	3	вибух	невизначеного походження (за оцінкою, поза ділянкою розведення)	Н/Д	09.12, 16:05

Мапа Донецької та Луганської областей⁹



⁹ За рішенням Постійної ради №1117 від 21 березня 2014 року, СММ базується в десяти містах на всій Україні (Херсон, Одеса, Львів, Івано-Франківськ, Харків, Донецьк, Дніпро, Чернівці, Луганськ і Київ). Ця мапа східної України призначена для ілюстративних цілей. На ній вказані населені пункти, згадані у звіті, а також ті, де є офіси СММ (моніторингові команди, патрульні центри та передові патрульні бази) в Донецькій і Луганській областях. (Червоним кольором виділено передову патрульну базу, з якої співробітники СММ були тимчасово передислоковані згідно з рекомендаціями експертів з безпеки з деяких держав-учасниць ОБСЄ та з урахуванням вимог СММ щодо безпеки. СММ використовує ці приміщення у світлу пору доби, а також патрулює в цьому населеному пункті вдень).