



# Ежедневный отчет № 286/2021

от 6 декабря 2021 года<sup>1</sup>

## Краткое изложение

- С вечера 3 по вечер 5 декабря в Донецкой области Миссия зафиксировала 153 нарушения режима прекращения огня, в том числе 28 взрывов. За предыдущий отчетный период в этой области зафиксировано 286 нарушений режима прекращения огня.
- С вечера 3 по вечер 5 декабря в Луганской области СММ зафиксировала 43 нарушения режима прекращения огня, в том числе 12 взрывов. За предыдущий отчетный период в этой области зафиксировано 261 нарушение режима прекращения огня.
- В Луганской области члены вооруженных формирований трижды не пропустили патрули Миссии возле Станицы Луганской и Золотого\*.
- СММ продолжала осуществлять мониторинг на участках разведения сил и средств в районах Станицы Луганской, Золотого и Петровского, зафиксировав нарушения режима прекращения огня на участке разведения в районе Петровского.
- Миссия содействовала обеспечению функционирования и технического обслуживания жизненно важных объектов гражданской инфраструктуры.
- СММ продолжала наблюдать за ситуацией с гражданским населением, в том числе на 3 КПВВ, а также на 3 соответствующих блокпостах вооруженных формирований в Луганской области.
- Миссия осуществляла мониторинг ситуации с безопасностью на востоке и юге Херсонской области.
- Свободу передвижения СММ по-прежнему ограничивали\*.

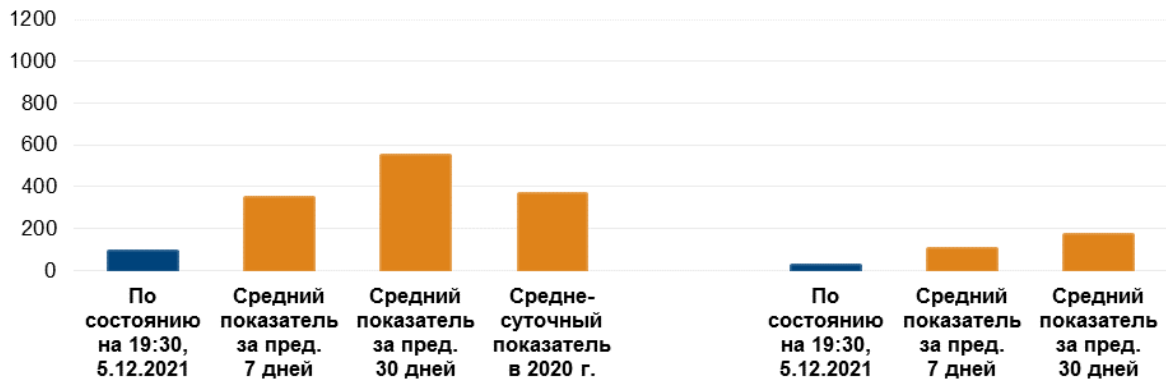
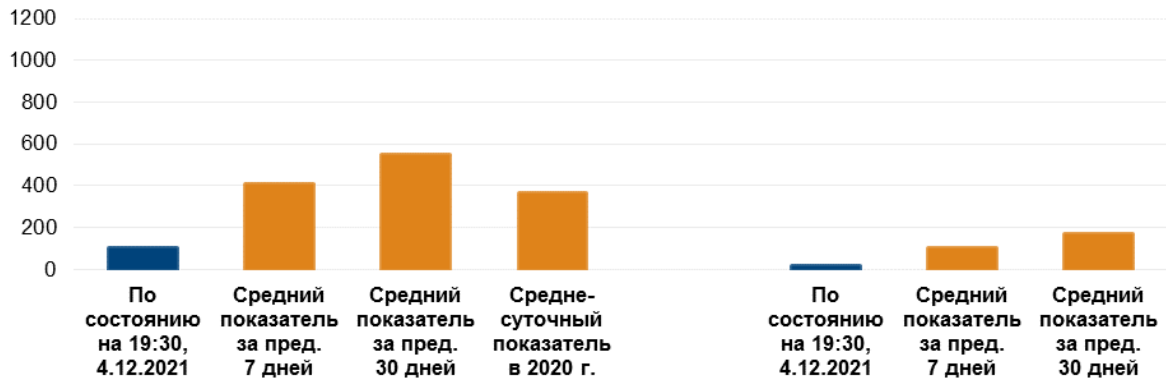
---

<sup>1</sup> На основании информации, поступившей от мониторинговых команд по состоянию на 19:30 5 декабря 2021 года (по восточноевропейскому времени).

## Нарушения режима прекращения огня<sup>2</sup>

К-во зафиксированных нарушений режима прекращения огня<sup>3</sup>

К-во зафиксированных взрывов<sup>4</sup>



<sup>2</sup> Более подробная информация обо всех случаях нарушения режима прекращения огня, а также карты Донецкой и Луганской областей, где отмечены все упомянутые в отчете места, представлены в приложении. В течение отчетного периода камеры СММ у шахты «Октябрьская» и Петровского не функционировали. Погодные условия ограничивали возможности ведения наблюдения при помощи некоторых других камер Миссии.

<sup>3</sup> В том числе взрывы.

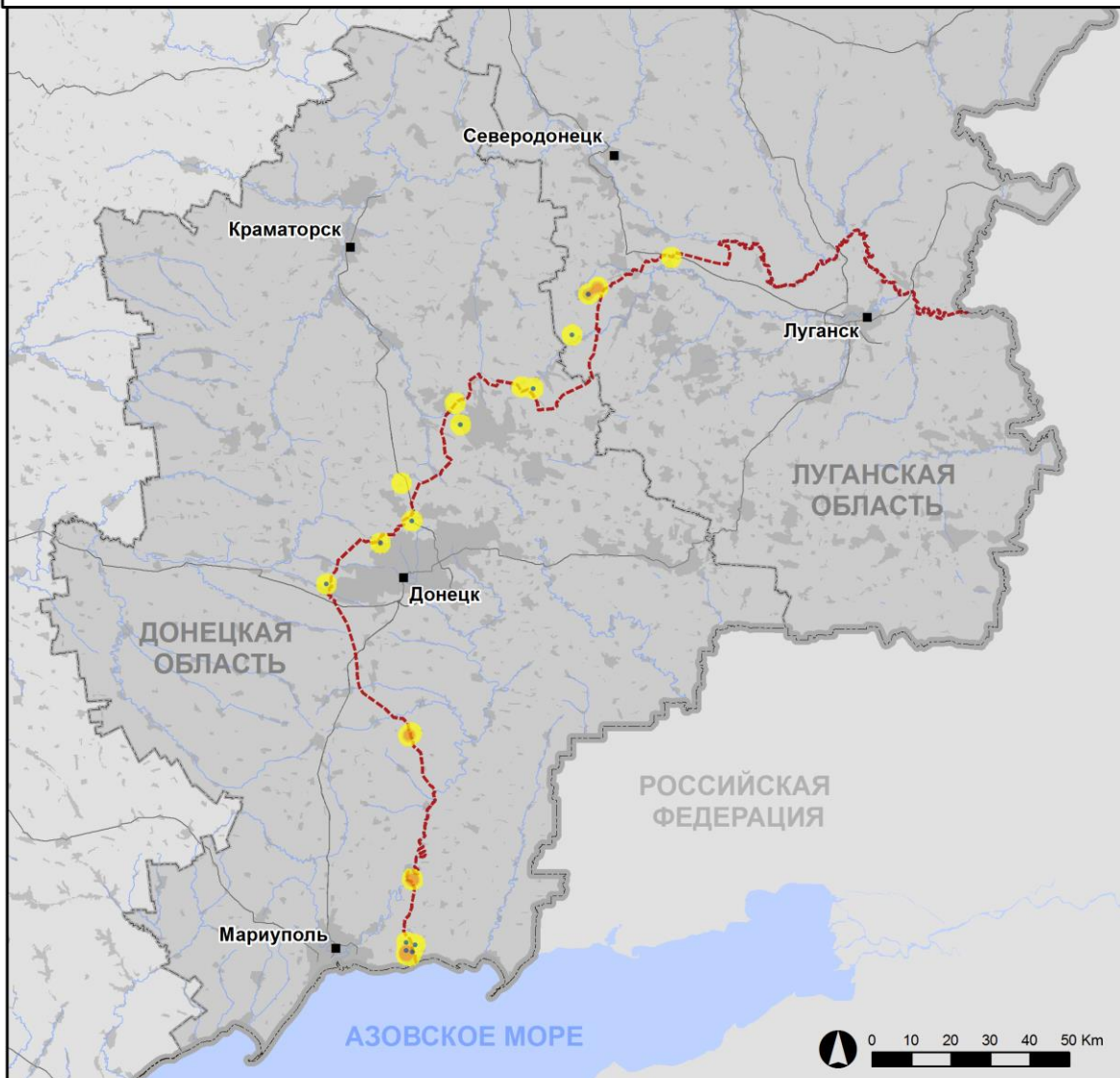
<sup>4</sup> В том числе вследствие огня из вооружения неустановленного типа.

### Карта с зафиксированными нарушениями режима прекращения огня



Организация по безопасности и сотрудничеству в Европе  
Специальная мониторинговая миссия в Украине

### Зафиксированные СММ нарушения режима прекращения огня 4-5 декабря 2021 г.



#### Концентрация нарушений режима прекращения огня

- Высокая
- 
- Низкая
- Взрыв
- Населенный пункт
- Линия соприкосновения (ориентир.)

Источники: административные границы — УКГВ ООН; дороги, реки — проект OpenStreetMap; море — VLIZ (2005), Акватории МГО; другое — ОБСЕ.

Система координат: WGS 1984 UTM Zone 37N

Данная карта предоставляется исключительно для наглядности. Отсутствие ошибок не гарантировано, а ее содержание не подразумевает, что СММ ОБСЕ утверждает или одобряет официальный статус карты.

© СММ ОБСЕ 2019 Не разрешается использовать, копировать, воспроизводить, передавать, транслировать, продавать, лицензировать или применять без предварительного разрешения со стороны ОБСЕ в письменном виде.  
Создано: 06/12/2021

С вечера 3 по вечер 5 декабря в Донецкой области СММ зафиксировала 153 нарушения режима прекращения огня, в том числе 28 взрывов (1 разрыв и 27 взрывов неопределенного происхождения). Большинство нарушений режима прекращения огня произошли к северу от н. п. Широкино (подконтрольный правительству, 100 км к югу от Донецка), к юго-юго-востоку от н. п. Чермалык (подконтрольный правительству, 77 км к югу от Донецка) и на участке разведения в районе н. п. Петровское (неподконтрольный правительству, 41 км к югу от Донецка) (см. ниже). За [предыдущий отчетный период](#) в этой области зафиксировано 286 нарушений режима прекращения огня (некоторые также произошли севернее Широкино и вблизи участка разведения в районе Петровского).

С вечера 3 по вечер 5 декабря в Луганской области СММ зафиксировала 43 нарушения режима прекращения огня, в том числе 12 взрывов неопределенного происхождения. Большинство нарушений произошли вблизи участка разведения в районе н. п. Золотое (подконтрольный правительству, 60 км к западу от Луганска) (см. ниже). За [предыдущий отчетный период](#) в этой области зафиксировано 261 нарушение режима прекращения огня.

После заседания Трехсторонней контактной группы 22 июля 2020 года, на котором была достигнута договоренность о Мерах по усилению режима прекращения огня, начиная с 00:01 27 июля 2020 года и до конца отчетного периода СММ зафиксировала не менее 89 176 нарушений режима прекращения огня в Донецкой и Луганской областях (в том числе 24 530 взрывов, 21 302 пролетевших неопределенных боеприпаса, 403 вспышки дульного пламени, 387 осветительных ракет, а также не менее 42 554 очередей и выстрелов).

### **В Луганской области вооруженные формирования трижды не пропустили СММ у Станицы Луганской и Золотого**

5 декабря в Луганской области вооруженные формирования дважды не пропустили СММ в направлении неподконтрольных правительству районов. Оба задействованных патруля следовали из подконтрольных правительству районов.

Первый отказ в доступе произошел в 09:40 примерно в 350 м к северу от южного края участка разведения в районе Золотого. Второй недопуск зафиксирован в 10:50 на блокпосте вооруженных формирований южнее моста у Станицы Луганской (15 км к северо-востоку от Луганска). В первом случае члены вооруженных формирований сослались на «отсутствие гарантий безопасности», а во втором — на «отсутствие разрешения от тех, кому принадлежит фактический контроль».

Кроме того, ранее тем же утром, в 09:27, на блокпосте вооруженных формирований возле южного края участка разведения в районе Золотого двое членов вооруженных формирований запретили третьему патрулю Миссии доступ на участок разведения, мотивировав это «отсутствием гарантий безопасности» и «приказами от своих командиров». Этот патруль должен был помочь вышеупомянутому патрулю Миссии во время пересечения в неподконтрольные правительству районы\* (см. [Оперативный отчет СММ № 35/2021](#)).

## Участки разведения в районах Станицы Луганской, Золотого и Петровского<sup>5</sup>

4 и 5 декабря в пределах участка разведения в районе н. п. Станица Луганская (16 км к северо-востоку от Луганска) наблюдатели видели членов вооруженных формирований (с нарукавными повязками с надписью «СЦКК») южнее отремонтированного пролета моста у Станицы Луганской.

5 декабря, находясь на северной окраине н. п. Попасная (подконтрольный правительству, 69 км к западу от Луганска), наблюдатели слышали 22 очереди огня из крупнокалиберного пулемета (по оценке, вне участка разведения в районе Золотого, но в пределах 5 км от его края).

4 и 5 декабря рядом с блокпостом вооруженных формирований южнее участка разведения наблюдатели видели членов вооруженных формирований (с нарукавными повязками с надписью «СЦКК»). На протяжении обоих дней наблюдатели вновь видели 7 ранее зафиксированных контейнеров, размещенных южнее южного края участка разведения и непосредственно на участке. Наблюдатели видели, что ранее зафиксированные шлагбаумы поперек автодороги Т1316, на южном краю участка, оставались закрытыми.

5 декабря, патрулируя в пределах участка разведения примерно в 1 км к югу от его северного края, наблюдатели вновь видели обернутую в маскировочную ткань камеру, прикрепленную к дереву примерно в 20 м к западу от автодороги Т1316. В 450 м к северу от южного края участка, наблюдатели вновь видели 1 деревянный и 2 металлических ящика (по оценке, для боеприпасов), установленных поперек этой дороги (для ознакомления с предыдущими наблюдениями в этом районе см. ежедневные отчеты СММ от [24 ноября](#), [26 ноября](#), [29 ноября](#) и [2 декабря 2021 года](#)).

Вечером 3 декабря камера СММ примерно в 2 км к востоку от н. п. Богдановка (подконтрольный правительству, 41 км к юго-западу от Донецка), зафиксировала 26 пролетевших неопределенных боеприпасов, по оценке, в пределах участка разведения в районе н. п. Петровское (неподконтрольный правительству, 41 км к югу от Донецка).

Днем 4 и 5 декабря, осуществляя мониторинг в 3 местах вблизи участка разведения, наблюдатели констатировали там спокойную обстановку.

## Отвод вооружения

СММ продолжала осуществлять мониторинг отвода вооружения, предусмотренного Меморандумом, а также Комплексом мер и Дополнением к нему.

За линиями отвода, но вне выделенных мест хранения вооружения Миссия зафиксировала 30 танков и 17 гаубиц на двух железнодорожных станциях в подконтрольных правительству районах Донецкой и Луганской областей (подробнее см. таблицу ниже).

---

<sup>5</sup> Разведение предусмотрено Рамочным решением Трехсторонней контактной группы о разведении сил и средств от 21 сентября 2016 года.

### **Признаки военного присутствия и присутствия военного типа в зоне безопасности**

СММ зафиксировала 5 боевых бронированных машин в подконтрольных правительству районах Донецкой и Луганской областей, в том числе в двух жилых кварталах. Миссия зафиксировала 3 боевые бронированные машины в жилом квартале и 1 переносную радиолокационную станцию наземной разведки в неподконтрольных правительству районах Луганской области (подробнее см. таблицу ниже).

4 декабря, находясь примерно в 4 км к западу от н. п. Чермалык (подконтрольный правительству, 77 км к югу от Донецка), наблюдатели видели беспилотный летательный аппарат, не принадлежащий СММ, которым, по оценке, управляли сотрудники сельскохозяйственного предприятия (как сообщалось, для оценки того, нуждается ли поле в удобрении). Аппарат взлетел в точке примерно в 30 м к востоку от дороги С051636. Договоренность о Мерах по усилению режима прекращения огня от 22 июля 2020 года предусматривает запрет на использование любых видов летательных аппаратов.

### **Противопехотная мина и недавняя воронка вблизи Майорска и предупреждающие знаки о минной опасности в Спартаке и Веселом Донецкой области**

2 декабря в поле приблизительно в 1,5 км к югу от н. п. Майорск (подконтрольный правительству, 45 км к северо-востоку от Донецка) и примерно в 20 м к востоку от позиции Вооруженных сил Украины беспилотный летательный аппарат (БПЛА) СММ малого радиуса действия зафиксировал 1 противопехотную мину (о которой ранее не сообщалось в отчетах; не зафиксирована по данным наблюдения от 17 сентября 2021 года), по оценке, принадлежащую Вооруженным силам Украины.

В тот же день, примерно в 300 м далее к юго-юго-западу тот же БПЛА зафиксировал место огневого поражения (воронку) севернее надземного газопровода (по оценке образовалась недавно в результате взрыва, предположительно, гранаты). СММ не удалось установить направление огня.

4 декабря на южном краю перекрестка улиц Аэродромной и Киевской в н. п. Спартак (неподконтрольный правительству, 9 км к северу от Донецка) наблюдатели видели предупреждающий знак о минной опасности (белый прямоугольник с изображением белого черепа и перекрещенных костей на красном квадрате и надписями на русском: «Опасно! Мины!» и «Мины и неразорвавшиеся боеприпасы в поле и на обочине дороги») прикрепленный к металлической опоре. Примерно в 350 м к северо-востоку, на западной стороне дороги местного значения, наблюдатели также видели предупреждающий знак о минной опасности (красный прямоугольник с изображением белого черепа и перекрещенных костей и надписью «Стоп! Мины!» на русском языке), прикрепленный к деревянной опоре.

В тот же день, на восточном краю дороги местного значения в н. п. Веселое (неподконтрольный правительству, 9 км к северо-западу от Донецка) наблюдатели видели предупреждающий знак о минной опасности (красный прямоугольник с надписью «Мины!» на русском). По оценке, все три предупреждающих знака о минной опасности были установлены недавно (ранее о них не упоминалось в отчетах).

### **Усилия СММ по содействию обеспечению функционирования и техобслуживания жизненно важных объектов гражданской инфраструктуры**

4 и 5 декабря Миссия продолжала содействовать обеспечению функционирования Донецкой фильтровальной станции (ДФС; 15 км к северу от Донецка). 4 декабря, патрулируя на западной окраине н. п. Ясиноватая (неподконтрольный правительству, 16 км к северо-востоку от Донецка), наблюдатели слышали 1 взрыв неопределенного происхождения (по оценке, в радиусе 5 км от ДФС) во время проезда работников между станцией и Ясиноватой.

4 декабря СММ также осуществляла мониторинг ситуации с безопасностью в районе насосной станции вблизи н. п. Василевка (неподконтрольный правительству, 20 км к северу от Донецка).

### **Обстановка на КПВВ и соответствующих блокпостах**

4 и 5 декабря в Луганской области СММ констатировала, что контрольный пункт въезда-выезда (КПВВ) в Станице Луганской и соответствующий блокпост вооруженных формирований южнее моста у Станицы Луганской были открыты, а пешеходы ожидали в очередях прохода в обоих направлениях.

В течение обоих дней наблюдатели отметили, что КПВВ около Золотого и в н. п. Счастье (подконтрольный правительству, 20 км к северу от Луганска) были открыты, однако соответствующие блокпосты вооруженных формирований южнее участка разведения в районе Золотого и в 3 км к юго-востоку от моста в Счастье были закрыты.

Также на протяжении обоих дней вдоль автодороги Т1316 между КПВВ у Золотого и ближайшим перекрестком, на западной стороне дороги, наблюдатели видели, что рабочие продолжали устанавливать ограждение (для ознакомления с предыдущими наблюдениями в этом районе см. [Ежедневный отчет СММ от 4 декабря 2021 года](#)).

### **Приграничные районы, которые не контролируются правительством**

4 декабря, осуществляя мониторинг в течение примерно одного часа в пункте пропуска на границе около н. п. Успенка (неподконтрольный правительству, 73 км к юго-востоку от Донецка), команда СММ видела, что в Украину въехали 12 автомобилей (в том числе 10 с табличками «ДНР»), 4 тентованных грузовика (в том числе 2 с табличками «ДНР»), 1 автобус (с табличками «ДНР»; с пассажирами разного пола и возраста), а также вошли 29 человек (15 женщин и 14 мужчин разного возраста). При этом из Украины выехали 14 автомобилей (в том числе 12 с табличками «ДНР»), 3 тентованных грузовика (с табличками «ДНР»), 1 автобус (с табличками «ДНР»; с порядка 30 пассажирами разного пола и возраста на борту), а также вышли 45 человек (32 женщины и 13 мужчин разного возраста).

В тот же день, находясь в пункте пропуска на границе в районе н. п. Ульяновское (61 км к юго-востоку от Донецка) в течение приблизительно 25 минут, члены патруля Миссии не зафиксировали гражданского пассажиро-транспортного потока.

Кроме того, 4 декабря в Луганской области СММ осуществляла мониторинг в районах около границы с Российской Федерацией вблизи н. п. Огульчанск (25 км к востоку от Луганска), н. п. Макаров Яр (бывш. Пархоменко; 28 км к востоку от Луганска) и н. п. Кружиловка (34 км к востоку от Луганска), не зафиксировав изменений в ситуации с безопасностью.

### **Ситуация с безопасностью на востоке и юге Херсонской области**

2 и 3 декабря, наблюдатели осуществляли мониторинг на востоке и юге Херсонской области и посетили районы вдоль побережья Черного моря вблизи н. п. Скадовск (62 км к юго-востоку от Херсона), а также районы вблизи н. п. Михайловка (39 км к югу от Херсона), н. п. Новониколаевка (46 км к югу от Херсона), н. п. Раденск (25 км к югу от Херсона), н. п. Большие Копаны (32 км к юго-востоку от Херсона) и н. п. Новая Каховка (59 км к востоку от Херсона). Во время мониторинга в этих районах Миссия не зафиксировала изменений в ситуации с безопасностью.

Миссия продолжала следить за ситуацией во Львове, Одессе, Ивано-Франковске, Харькове, Днепре, Черновцах и Киеве.

### **\*Ограничение свободы передвижения и другие препятствия в выполнении мандата СММ**

*Деятельность по мониторингу и свобода передвижения СММ ограничены из-за угроз в области безопасности, включая риски, связанные с наличием мин и неразорвавшихся боеприпасов, а также другими препятствиями, которые ежедневно меняются. Мандат СММ предусматривает свободный и безопасный доступ по всей Украине. Все подписанты Минских соглашений согласились с необходимостью свободного и безопасного доступа, а также с тем, что ограничение свободы передвижения СММ является нарушением и что на подобные нарушения необходимо оперативно реагировать. Они также согласились с тем, что Совместный центр контроля и координации (СЦКК) должен содействовать такому реагированию и осуществлять общую координацию работ по разминированию. Однако вооруженные формирования в отдельных районах Донецкой и Луганской областей часто отказывают СММ в доступе к районам, прилегающим к неподконтрольным правительству участкам границы Украины (например, см. [Ежедневный отчет СММ от 30 ноября 2021 года](#)). Деятельность СММ в Донецкой и Луганской областях, по-прежнему оставалась ограниченной после того, как [23 апреля 2017 года вблизи Пришиба произошел инцидент, который привел к гибели человека](#). В связи с этим способность Миссии осуществлять наблюдение была по-прежнему ограничена.*

*Регулярные ограничения на участках разведения сил и средств и из-за мин/неразорвавшихся боеприпасов:*

- Не осуществив сплошное разминирование, извлечение неразорвавшихся боеприпасов и устранение других препятствий, стороны по-прежнему отказывали СММ в неограниченном доступе, а также в возможности передвигаться по отдельным дорогам, которые ранее были определены как важные для осуществления Миссией эффективного мониторинга и для передвижения гражданских лиц.



Другие препятствия<sup>6</sup>:

- 5 декабря, пролетая над районами вблизи н. п. Новосветловка (неподконтрольный правительству, 16 км к юго-востоку от Луганска), БПЛА СММ малого радиуса действия подвергался воздействию помех сигналу GPS (по оценке, вследствие предположительного глушения).

---

<sup>6</sup> В случаях предположительного глушения и глушения, упомянутых в этом разделе, помехи сигналу могли создавать из любого места в радиусе десятков километров от местоположений БПЛА.

### Таблица вооружений

#### Вооружение, размещенное за линиями отвода, но вне выделенных мест хранения вооружения

Дата	К-во единиц вооружения	Вид вооружения	Место	Источник наблюдения
<b>подконтрольные правительству районы</b>				
04.12.2021	30	танк (предположительно Т-64)	на ж/д станции в н. п. Покровск (бывш. Красноармейск; 55 км к северо-западу от Донецка)	патруль
	15			
03.12.2021	2	самоходная гаубица (2С1 «Гвоздика», 122 мм)	ж/д станция в н. п. Рубежное (84 км к северо-западу от Луганска)	БПЛА малого радиуса действия

#### **Таблица военного присутствия и присутствия военного типа в зоне безопасности<sup>7</sup>**

Дата	К-во	Вид	Место	Источник наблюдения
<b>подконтрольные правительству районы</b>				
30.11.2021	1	предположительно боевая машина пехоты	вблизи н. п. Троицкое (30 км к северу от Донецка)	БПЛА малого радиуса действия
03.12.2021	2	боевая бронированная машина (типа БТР)	в жилом районе н. п. Белая Гора (54 км к северу от Донецка)	
	2	боевая бронированная машина (неустановленного типа)	в жилом районе н. п. Золотое (60 км к западу от Луганска)	
<b>неподконтрольные правительству районы</b>				
04.12.2021	3	бронетранспортер (БТР-80)	в жилом районе Луганска	патруль
05.12.2021	1	переносная радиолокационная станция наземной разведки «Кредо-М1»	вблизи н. п. Светлое (11 км к северу от Луганска))	

<sup>7</sup> Упомянутая в этом разделе техника не подпадает под действие Минских соглашений об отводе вооружений.

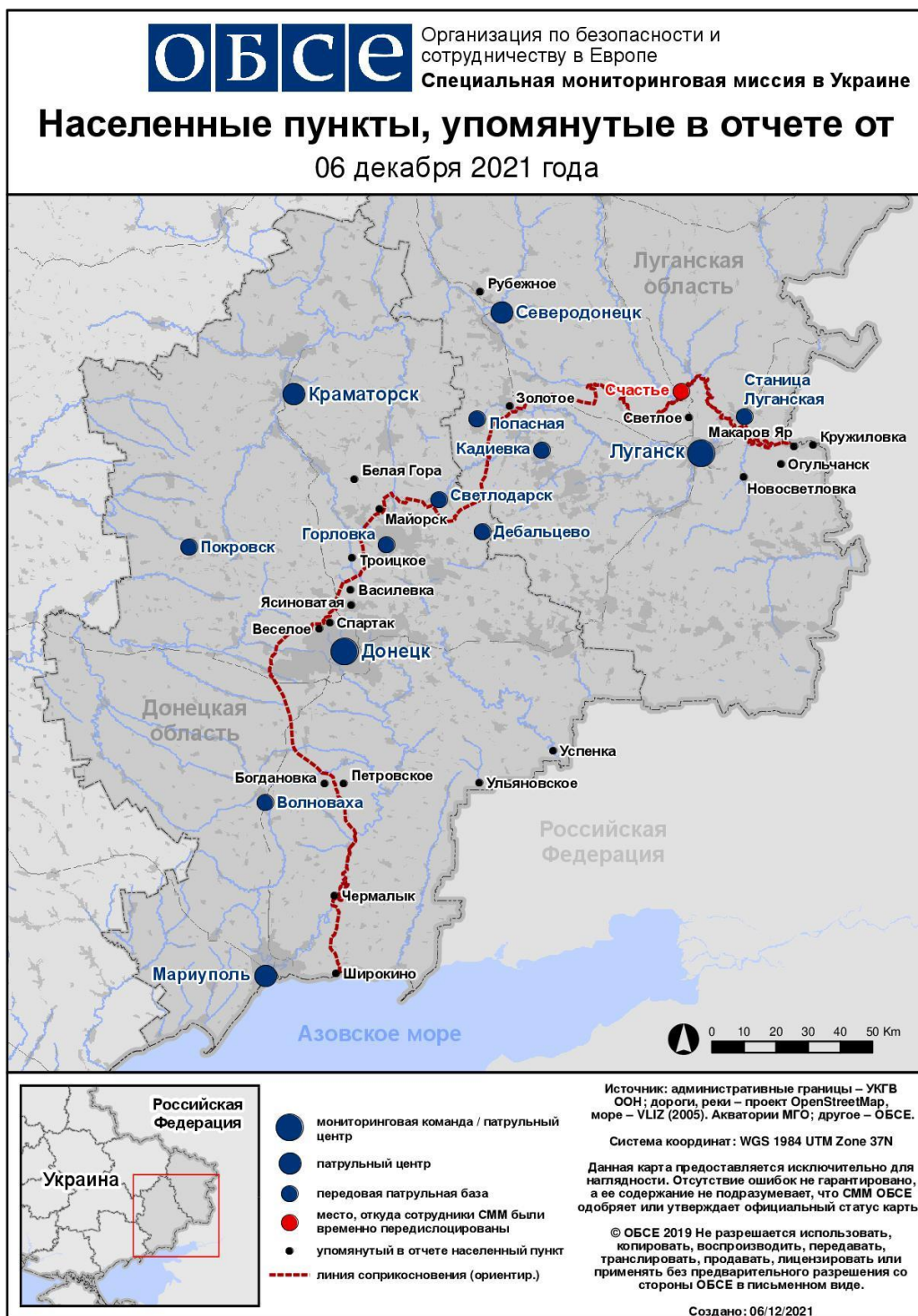
**Таблица нарушений режима прекращения огня по состоянию на 5 декабря 2021 года<sup>8</sup>**

Месторасположение СММ	Место события	Способ	К-во	Наблюдение	Описание	Вооружение	Дата, время
камера СММ в 2 км к В от н. п. Богдановка (подконтрольный правительству, 41 км к ЮЗ от Донецка)	2–2,5 км к ЮВ	зафиксировала	14	Н/Д боеприпас	ЗЮЗ–ВСВ (по оценке, в пределах участка разведения в районе Петровского)	Н/Д	03.12, 19:57
	2–2,5 км к ЮВ	зафиксировала	8	Н/Д боеприпас	ЗЮЗ–ВСВ (по оценке, в пределах участка разведения в районе Петровского)	Н/Д	03.12, 19:58
	2–3 км к ВЮВ	зафиксировала	4	Н/Д боеприпас	С–Ю (по оценке, в пределах участка разведения в районе Петровского)	Н/Д	03.12, 22:16
камера СММ в н. п. Чермалык (подконтрольный правительству, 77 км к Ю от Донецка)	2–4 км к ЮЮВ	зафиксировала	6	Н/Д боеприпас	ССВ–ЮЮЗ	Н/Д	03.12, 20:34
	2–4 км к ЮЮВ	зафиксировала	8	Н/Д боеприпас	ССВ–ЮЮЗ	Н/Д	03.12, 20:35
	2–4 км к ЮЮВ	зафиксировала	1	Н/Д боеприпас	ССВ–ЮЮЗ	Н/Д	03.12, 20:38
	2–4 км к ЮЮВ	зафиксировала	5	Н/Д боеприпас	ССВ–ЮЮЗ	Н/Д	03.12, 20:39
	2–4 км к ЮЮВ	зафиксировала	4	Н/Д боеприпас	СВ–ЮЗ	Н/Д	03.12, 21:01
	2–4 км к ЮЮВ	зафиксировала	5	Н/Д боеприпас	СВ–ЮЗ	Н/Д	03.12, 21:07
	2–4 км к ЮЮВ	зафиксировала	5	Н/Д боеприпас	ССВ–ЮЮЗ	Н/Д	03.12, 21:34
камера СММ в 1 км к ЮЗ от н. п. Широкино (подконтрольный правительству, 100 км к Ю от Донецка)	2–4 км к С	зафиксировала	1	Н/Д боеприпас	ЗЮЗ–ВСВ	Н/Д	03.12, 19:45
	3–5 км к С	зафиксировала	4	Н/Д боеприпас	ЗЮЗ–ВСВ	Н/Д	03.12, 19:49
	2–4 км к С	зафиксировала	1	Н/Д боеприпас	ЗЮЗ–ВСВ	Н/Д	03.12, 19:50
	5–7 км к С	зафиксировала	1	осветительная ракета	выпущенный(-ая) вверх	Н/Д	03.12, 19:50
	5–7 км к С	зафиксировала	1	Н/Д боеприпас	З–В	Н/Д	03.12, 21:17
	3–5 км к С	зафиксировала	1	взрыв	неопределенного происхождения	Н/Д	03.12, 21:30
	5–7 км к С	зафиксировала	1	взрыв	неопределенного происхождения	Н/Д	03.12, 21:30
	3–5 км к С	зафиксировала	1	осветительная ракета	выпущенный(-ая) вверх	Н/Д	03.12, 22:02
	3–5 км к С	зафиксировала	1	осветительная ракета	выпущенный(-ая) вверх	Н/Д	03.12, 22:11
	2–4 км к ССВ	зафиксировала	1	осветительная ракета	выпущенный(-ая) вверх	Н/Д	03.12, 22:33
	2–4 км к С	зафиксировала	1	осветительная ракета	выпущенный(-ая) вверх	Н/Д	03.12, 22:33
	3–5 км к С	зафиксировала	1	вспышка дульного пламени		Н/Д	03.12, 22:49
	3–5 км к С	зафиксировала	1	Н/Д боеприпас	ЗЮЗ–ВСВ (после предыдущего события)	Н/Д	03.12, 22:49
	3–5 км к ССВ	зафиксировала	1	взрыв	разрыв (после предыдущего события)	Н/Д	03.12, 22:49
	камера СММ в н. п. Светлодарск (подконтрольный правительству, 57 км к СВ от Донецка)	3–5 км к ЗЮЗ	зафиксировала	3	Н/Д боеприпас	ВЮВ–ЗСЗ	Н/Д
н. п. Светлодарск (подконтрольный правительству, 57 км к СВ от Донецка)	2–4 км к ЮЮЗ	слышали	2	взрыв	неопределенного происхождения	Н/Д	03.12, 23:47
примерно 1 км к СЗ от железнодорожного вокзала в н. п. Ясиноватая (неподконтрольный)	3–4 км к ЮЗ	слышали	1	взрыв	неопределенного происхождения	Н/Д	04.12, 09:00

<sup>8</sup> В таблице указаны исключительно нарушения режима прекращения огня, зафиксированные непосредственно патрулями Миссии или камерами СММ, а также те случаи, которые Миссия оценивает как учения с боевой стрельбой, контролируемые подрывы и т. п. Указанные детали, а именно: расстояние, направление, тип оружия и т. д., основаны на оценках, сделанных наблюдателями на местах и специалистами по техническому мониторингу, и необязательно всегда являются точными. Надпись «нет данных» (Н/Д) означает, что СММ не смогла подтвердить информацию из-за расстояния, погодных условий, технических ограничений и/или по другим причинам. Одни и те же самые, по оценке СММ, нарушения режима прекращения огня, зафиксированные параллельно несколькими патрулями/камерами, отражаются в таблице только один раз.

Месторасположение СММ	Место события	Способ	К-во	Наблюдение	Описание	Вооружение	Дата, время
правительству, 16 км к СВ от Донецка)							
н. п. Чермалык (подконтрольный правительству, 77 км к Ю от Донецка)	2-3 км к Ю	слышали	1	очередь		крупнокалиберный пулемет	04.12, 10:03
В окраина н. п. Голубовское (неподконтрольный правительству, 51 км к З от Луганска)	3-5 км к ССВ	слышали	3	очередь		крупнокалиберный пулемет	04.12, 09:44
Примерно 3 км к С от н. п. Первомайск (неподконтрольный правительству, 58 км к З от Луганска)	18-20 км к ЮЗ	слышали	1	взрыв	неопределенного происхождения	Н/Д	04.12, 12:43
С окраина н. п. Попасная (подконтрольный правительству, 69 км к З от Луганска)	3-4 км к ЮЮВ	слышали	11	взрыв	неопределенного происхождения	Н/Д	04.12, 17:45-17:58
	3-4 км к ЮЮВ	слышали	6	очередь		крупнокалиберный пулемет	04.12, 18:05-18:07
камера СММ на КПВВ в н. п. Марьинка (подконтрольный правительству, 23 км к ЮЗ от Донецка)	3-5 км к С	зафиксировала	1	взрыв	неопределенного происхождения	Н/Д	05.12, 01:54
камера СММ в 1 км к ЮЗ от н. п. Широкино (подконтрольный правительству, 100 км к Ю от Донецка)	5-7 км к ССВ	зафиксировала	1	взрыв	неопределенного происхождения	Н/Д	04.12, 19:16
	5-7 км к ССВ	зафиксировала	1	взрыв	неопределенного происхождения	Н/Д	04.12, 19:18
	2-4 км к С	зафиксировала	6	Н/Д боеприпас	ЗЮЗ-ВСВ	Н/Д	04.12, 19:43
	2-4 км к С	зафиксировала	3	Н/Д боеприпас	ЗЮЗ-ВСВ	Н/Д	04.12, 19:44
	2-4 км к С	зафиксировала	14	Н/Д боеприпас	ЗЮЗ-ВСВ	Н/Д	04.12, 19:45
	2-4 км к С	зафиксировала	5	Н/Д боеприпас	ЗЮЗ-ВСВ	Н/Д	04.12, 19:46
	2-4 км к С	зафиксировала	6	Н/Д боеприпас	ЗЮЗ-ВСВ	Н/Д	04.12, 19:47
	3-5 км к С	зафиксировала	2	взрыв	неопределенного происхождения	Н/Д	04.12, 21:41
	3-5 км к С	зафиксировала	1	осветительная ракета	выпущенный(-ая) вверх	Н/Д	04.12, 22:08
	3-5 км к С	зафиксировала	1	Н/Д боеприпас	выпущенный(-ая) вверх	Н/Д	04.12, 22:17
	3-5 км к С	зафиксировала	3	Н/Д боеприпас	ЗЮЗ-ВСВ	Н/Д	05.12, 01:20
	3-5 км к ССВ	зафиксировала	2	взрыв	неопределенного происхождения	Н/Д	05.12, 05:43
примерно 1 км к С от железнодорожного вокзала Донецка (6 км к СЗ от центра города)	3-5 км к З	слышали	8	взрыв	неопределенного происхождения	Н/Д	05.12, 13:07-13:08
примерно 500 м к СВ от н. п. Каменка (подконтрольный правительству, 20 км к С от Донецка)	2-3 км к СЗ	слышали	5	очередь		крупнокалиберный пулемет	05.12, 10:00
примерно 1 км к СВ от н. п. Зализне (бывш. Артемово; подконтрольный правительству, 42 км к СВ от Донецка)	2-3 км к В	слышали	5	выстрел		стрелковое оружие	05.12, 10:21
н. п. Горловка (неподконтрольный правительству, 39 км к СВ от Донецка)	3-5 км к СЗ	слышали	5	взрыв	неопределенного происхождения	Н/Д	04.12, 20:28-20:31
	3-5 км к СЗ	слышали	2	взрыв	неопределенного происхождения	Н/Д	04.12, 20:41
С окраина н. п. Попасная (подконтрольный правительству, 69 км к З от Луганска)	3-5 км к ВЮВ	слышали	22	очередь	по оценке, за пределами участка разведения в районе Золотого	крупнокалиберный пулемет	05.12, 02:19-02:33

## Карта Донецкой и Луганской областей<sup>9</sup>



<sup>9</sup> По решению Постоянного совета №1117 от 21 марта 2014 года, СММ базируется в десяти городах на всей Украине (Херсон, Одесса, Львов, Ивано-Франковск, Харьков, Донецк, Днепр, Черновцы, Луганск и Киев). Эта карта восточной Украины предназначена для иллюстративных целей. На ней указаны населенные пункты, упомянутые в отчете, а также те, где находятся офисы СММ (мониторинговые команды, патрульные центры и передовые патрульные базы) в Донецкой и Луганской областях. (Красным цветом выделена передовая патрульная база, с которой сотрудники СММ были временно передислоцированы на основании рекомендаций экспертов по безопасности из некоторых государств-участников ОБСЕ и с учетом требований СММ по безопасности. Миссия использует эти помещения в светлое время суток, а также патрулирует в этом населенном пункте днем).