

# Ежедневный отчет № 284/2021

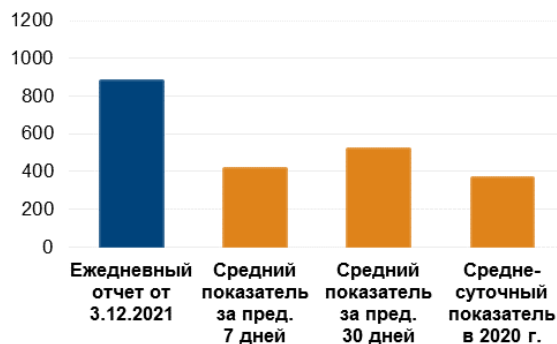
от 3 декабря 2021 года<sup>1</sup>

## Краткое изложение

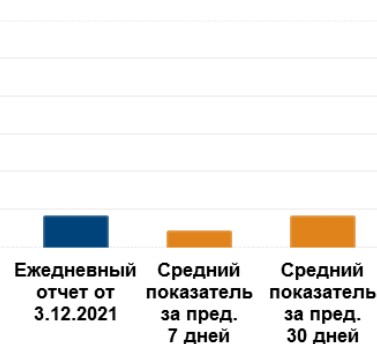
- В Донецкой области СММ зафиксировала 809 нарушений режима прекращения огня, включая 146 взрывов. За предыдущий отчетный период в этой области зафиксировано 159 нарушений.
- В Луганской области Миссия зафиксировала 69 нарушений режима прекращения огня, включая 9 взрывов (по оценке, большинство были частью учений с боевой стрельбой за пределами зоны безопасности). За предыдущий отчетный период в этой области зафиксировано 22 нарушения.
- Возле неподконтрольной правительству Широкой Балки Донецкой области, по оценке, в направлении БПЛА СММ малого радиуса действия дважды стреляли из стрелкового оружия.
- Миссия уточняла сообщения о недавних повреждениях действующей школы и гражданских объектов в Золотом-5 (Михайловке), Донецком и Золотом-4 (Родине) Луганской области.
- СММ продолжала осуществлять мониторинг на участках разведения сил и средств в районах Станицы Луганской, Золотого и Петровского.
- Миссия способствовала обеспечению функционирования и технического обслуживания жизненно важных объектов гражданской инфраструктуры.
- СММ продолжала наблюдать за ситуацией с гражданским населением, в том числе на 4 КПВВ, а также на 4 соответствующих блокпостах вооруженных формирований в Донецкой и Луганской областях.
- Наблюдатели посетили неконтролируемый правительством пункт пропуска на границе в Донецкой области.
- Миссия следила за ситуацией с безопасностью на востоке Херсонской области.
- Команда СММ осуществляла мониторинг массового собрания в Киеве.
- Свободу передвижения Миссии по-прежнему ограничивали, в том числе на 4 блокпостах вооруженных формирований на юге Донецкой области и на территории объекта в неподконтрольном правительству районе Донецкой области\*. БПЛА СММ подвергались воздействию помех сигналу GPS (по оценке, вследствие предположительного глушения и глушения)\*.

## Нарушения режима прекращения огня<sup>2</sup>

**К-во зафиксированных нарушений режима прекращения огня<sup>3</sup>**



**К-во зафиксированных взрывов<sup>4</sup>**



<sup>1</sup> На основании информации, поступившей от мониторинговых команд по состоянию на 19:30 2 декабря 2021 года (по восточноевропейскому времени).

<sup>2</sup> Более подробная информация обо всех случаях нарушения режима прекращения огня, а также карты Донецкой и Луганской областей, где отмечены все упомянутые в отчете места, представлены в приложении. В течение отчетного периода камеры СММ на шахте «Октябрьская» и в Петровском не функционировали.

<sup>3</sup> В том числе взрывы.

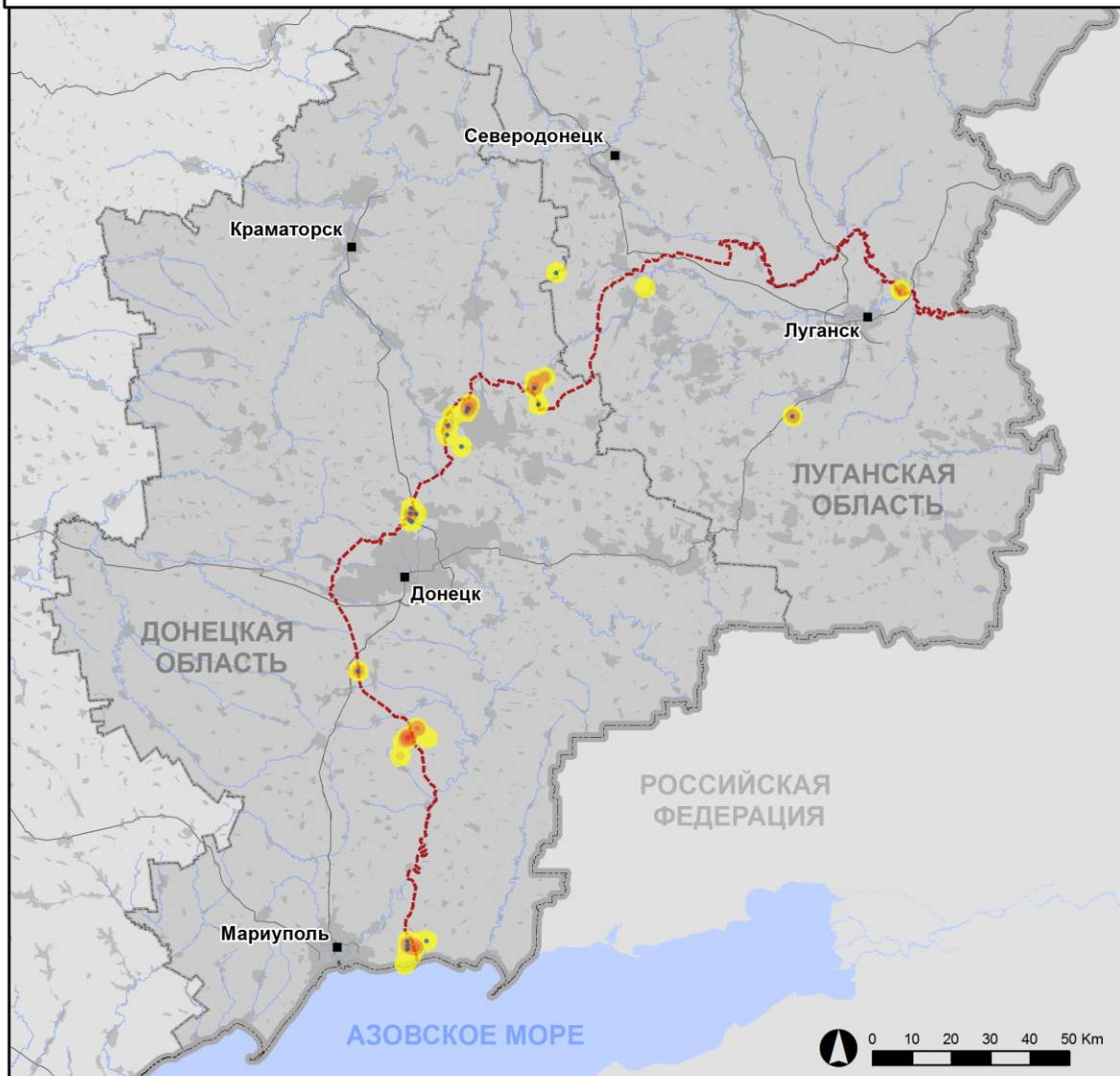
<sup>4</sup> В том числе вследствие взрыва из вооружения неустановленного типа.

### Карта с зафиксированными нарушениями режима прекращения огня



Организация по безопасности и сотрудничеству в Европе  
Специальная мониторинговая миссия в Украине

### Зафиксированные СММ нарушения режима прекращения огня 2 декабря 2021 г.



- Концентрация нарушений режима прекращения огня**
- Высокая
  - 
  - Низкая
  - Взрыв
  - Населенный пункт
  - Линия соприкосновения (ориентир.)

Источники: административные границы — УКГВ ООН; дороги, реки — проект OpenStreetMap; море — VIZ (2005), Акватории МГО; другое — ОБСЕ.

Система координат: WGS 1984 UTM Zone 37N

Данная карта предоставляется исключительно для наглядности. Отсутствие ошибок не гарантировано, а ее содержание не подразумевает, что СММ ОБСЕ утверждает или одобряет официальный статус карты.

© СММ ОБСЕ 2019 Не разрешается использовать, копировать, воспроизводить, передавать, транслировать, продавать, лицензировать или применять без предварительного разрешения со стороны ОБСЕ в письменном виде.  
Создано: 03/12/2021

В Донецкой области СММ зафиксировала 809 нарушений режима прекращения огня, в том числе 146 взрывов (4 разрыва боеприпасов и 142 взрыва неопределенного происхождения). Большинство нарушений произошло к югу, юго-востоку и северо-востоку от участка разведения в районе н. п. Петровское (неподконтрольный правительству, 41 км к югу от Донецка) (см. ниже), при этом 256 из них было оценено как учения с боевой стрельбой в нарушение решения о запрете проведения учений с боевой стрельбой в зоне безопасности, принятого Трехсторонней контактной группой (ТКГ) 3 марта 2016 года; к северу от н. п. Широкино (подконтрольный правительству, 100 км к югу от Донецка); к юго-западу, югу и востоку от н. п. Светлодарск (подконтрольный правительству, 57 км к северо-востоку от Донецка); а также к юго-западу, западу и северо-северо-востоку от н. п. Горловка (неподконтрольный правительству, 39 км к северо-востоку от Донецка). За [предыдущий отчетный период](#) в этой области зафиксировано 159 нарушений режима прекращения огня (большинство также к югу от участка разведения в районе Петровского, к западу и северо-северо-западу от Горловки, а также к северу от Широкино).

В Луганской области Миссия зафиксировала 69 нарушений режима прекращения огня, в том числе 9 взрывов неопределенного происхождения. Большинство нарушений произошло возле полигона рядом с н. п. Круглик (неподконтрольный правительству, 31 км к юго-западу от Луганска) и было оценено как учения с боевой стрельбой вне зоны безопасности, а также к северо-западу от участка разведения в районе н. п. Станица Луганская (подконтрольный правительству, 16 км к северо-востоку от Луганска) (см. ниже). За [предыдущий отчетный период](#) в этой области зафиксировано 22 нарушения режима прекращения огня.

После заседания ТКГ 22 июля 2020 года, на котором была достигнута договоренность о дополнительных мерах по усилению режима прекращения огня, начиная с 00:01 27 июля 2020 года и до конца отчетного периода СММ зафиксировала не менее 88 433 нарушений режима прекращения огня в Донецкой и Луганской областях (в том числе 24 231 взрыв, 21 064 пролетевших неопределенных боеприпаса, 395 вспышек дупльного пламени, 377 осветительных ракет, не менее 42 366 очередей и выстрелов).

**У неподконтрольного правительству Широкой Балки Донецкой области, по оценке, в направлении мини-БПЛА СММ дважды стреляли из стрелкового оружия.**

2 декабря, находясь примерно в 4 км к северу от н. п. Широкая Балка (неподконтрольный правительству, 34 км к северо-востоку от Донецка) и управляя беспилотным летательным аппаратом (БПЛА) малого радиуса действия, о полете которого сообщалось заранее, наблюдатели слышали 7 очередей из стрелкового оружия на расстоянии порядка 800 м к северо-западу. По оценке, огонь вели по БПЛА.

Позже в тот же день, находясь в Широкой Балке и управляя БПЛА малого радиуса действия, о полете которого сообщалось заранее, команда Миссии слышала 3 очереди из стрелкового оружия на расстоянии примерно 2,3 км к западо-северо-западу. По оценке, огонь также вели в направлении БПЛА.

В обоих случаях патруль СММ приземлил БПЛА и покинул этот район. Во время обоих полетов беспилотники также подвергались воздействию помех сигналу GPS (по оценке, вследствие предположительного глушения)\*.

## **Повреждения действующей школы и гражданских объектов в Золотом-5 (Михайловке), Донецком и Золотом-4 (Родине) Луганской области**

СММ уточняла сообщения о повреждении действующей школы и гражданских объектов в н. п. Золотое-5 (Михайловка; неподконтрольный правительству, 60 км к западу от Луганска), н. п. Донецкий (неподконтрольный правительству, 49 км к западу от Луганска) и н. п. Золотое-4 (Родина; неподконтрольный правительству, 62 км к западу от Луганска).

30 ноября на ул. Войкова, 3, в южной части Золотого-5 (Михайловки) патруль Миссии зафиксировал пробоину в окне с северной стороны на первом этаже действующей школы. Внутри здания, напротив указанного выше окна, наблюдатели видели пробоину в стене. Команда СММ также видела пробоины в двух окнах с северо-западной стороны. По оценке, все эти повреждения возникли недавно от огня из стрелкового оружия.

В тот же день на ул. Осипенко, 20 в восточной части Донецкого патруль Миссии зафиксировал многочисленные выбоины в стене с южно-западной стороны двухэтажного жилого дома. Примерно в 50 м к юго-востоку, на ул. Осипенко, 24, команда СММ зафиксировала многочисленные выбоины в стене с северо-западной стороны другого двухэтажного жилого дома. На первом этаже наблюдатели видели две пробоины в двух разных окнах с северо-западной стороны. На втором этаже патруль Миссии зафиксировал пробоину в окне с северо-западной стороны. По оценке, все повреждения возникли в результате разлета осколков, при этом определить, когда произошли эти повреждения, не представлялось возможным.

1 декабря на ул. Студенческой, 18, в Золотом-4 (Родине), во дворе одноэтажного жилого дома, команда СММ зафиксировала пробоину в северной части крыши гаража. Внутри гаража наблюдатели видели внедорожник с тремя пробоинами в правой верхней части багажника и со сломанным задним габаритным фонарем. На полу рядом с задней частью внедорожника наблюдатели зафиксировали металлический фрагмент (по оценке, осколок минометной мины). По оценке, все повреждения возникли недавно в результате попадания 82-мм минометной мины.

## **Участки разведения в районах Станицы Луганской, Золотого и Петровского<sup>5</sup>**

На **участке разведения в районе Станицы Луганской** команда СММ видела 3 членов вооруженных формирований (с нарукавными повязками с надписью «СЦКК») южнее отремонтированного пролета моста у Станицы Луганской (15 км к северо-востоку от Луганска).

Осуществляя мониторинг на восточной окраине Станицы Луганская, патруль Миссии слышал 24 выстрела из стрелкового оружия (по оценке, вне участка разведения, но в пределах 5 км от его края).

Находясь на западной окраине н. п. Голубовка (неподконтрольный правительству, 51 км к западу от Луганска), наблюдатели слышали 6 выстрелов из стрелкового оружия (по оценке, вне **участка разведения в районе н. п. Золотое** (подконтрольный правительству, 60 км к западу от Луганска), но в пределах 5 км от его края).

---

<sup>5</sup> Разведение предусмотрено Рамочным решением Трехсторонней контактной группы о разведении сил и средств от 21 сентября 2016 года.

Возле блокпоста вооруженных формирований южнее этого участка разведения команда СММ видела 2 членов вооруженных формирований (с нарукавными повязками с надписью «СЦКК»). Патруль Миссии вновь видел 7 ранее зафиксированных контейнеров, размещенных южнее южного края участка разведения и в его пределах. Наблюдатели отметили, что ранее зафиксированные шлагбаумы на автодороге Т1316 на южном крае участка разведения по-прежнему были опущены.

Команды СММ слышали 321 очередь и выстрел из стрелкового оружия и крупнокалиберного пулемета (по оценке, вне участка разведения в районе Петровского, но в пределах 5 км от его края).

### **Отвод вооружения**

СММ продолжала осуществлять мониторинг отвода вооружения, предусмотренного Меморандумом, а также Комплексом мер и Дополнением к нему.

Миссия обнаружила 1 миномет, размещенный в нарушение линий отвода в жилом квартале в неподконтрольном правительству районе Донецкой области. В неподконтрольных правительству районах Луганской области СММ зафиксировала 8 реактивных систем залпового огня на территории объекта и полигоне возле Миусинска.

За линиями отвода, но вне выделенных мест хранения вооружения Миссия зафиксировала 36 гаубиц, 19 танков, 9 минометов и 5 зенитных ракетных комплексов на вышеуказанном полигоне (подробнее см. таблицу ниже).

### **Признаки военного присутствия и присутствия военного типа в зоне безопасности**

В Донецкой области СММ зафиксировала 9 боевых бронированных машин, в том числе 6 на территории объекта в жилом квартале, в неподконтрольных правительству районах, а также 1 зенитную установку в жилом квартале в неподконтрольном правительству районе (подробнее см. таблицу ниже).

2 декабря, находясь примерно в 2,6 км к юго-востоку от н. п. Лебединское (подконтрольный правительству, 99 км к югу от Донецка), наблюдатели видели 1 мини-фургон с северной стороны автодороги М14 и установленную рядом антенну высотой 4 м (по оценке, часть системы управления БПЛА среднего радиуса действия; предположительно комплекс «Аист-100»).

### **Усилия СММ по содействию обеспечению функционирования и техобслуживания жизненно важных объектов гражданской инфраструктуры**

Миссия продолжала содействовать обеспечению функционирования Донецкой фильтровальной станции (ДФС; 15 км к северу от Донецка). Осуществляя мониторинг в 3 местах возле станции, наблюдатели слышали 33 взрыва неопределенного происхождения и 2 выстрела из стрелкового оружия (по оценке, в радиусе 5 км от ДФС).

Кроме того, СММ осуществляла мониторинг ситуации с безопасностью вокруг насосной станции вблизи н. п. Василевка (неподконтрольный правительству, 20 км к северу от Донецка) и содействовала обеспечению возможности техобслуживания

шламонакопителя фенольного завода вблизи н. п. Нелеповка (подконтрольный правительству, 40 км к северу от Донецка).

### **Обстановка на КПВВ и соответствующих блокпостах**

В Донецкой области СММ зафиксировала, что контрольный пункт въезда-выезда (КПВВ) вблизи н. п. Майорск (подконтрольный правительству, 45 км к северо-востоку от Донецка) был открыт, а соответствующий блокпост вооруженных формирований около н. п. Горловка (неподконтрольный правительству, 39 км к северо-востоку от Донецка) был закрыт.

В Луганской области, по наблюдениям Миссии, КПВВ в Станице Луганской и соответствующий блокпост вооруженных формирований южнее моста у Станицы Луганской были открыты, а люди ожидали в очередях прохода в обоих направлениях.

СММ констатировала, что КПВВ около Золотого и в н. п. Счастье (подконтрольный правительству, 20 км к северу от Луганска) были открыты, однако соответствующие блокпосты вооруженных формирований южнее участка разведения в районе Золотого и в 3 км к юго-востоку от моста в Счастье были закрыты.

### **Приграничные районы, которые не контролируются правительством<sup>6</sup>**

Осуществляя мониторинг в пункте пропуска на границе недалеко от н. п. Мариновка (78 км к востоку от Донецка) в течение приблизительно 70 минут, наблюдатели видели, что в Украину въехали 8 автомобилей (включая 6 с табличками «ДНР») и 6 тентованных грузовиков (включая 1 с табличками «ДНР»), а также вошли 17 человек (6 женщин и 11 мужчин разного возраста). За аналогичный период из Украины выехали 10 автомобилей (включая 6 с табличками «ДНР»), 5 тентованных грузовиков и 1 автобус (с табличками «ДНР»; с примерно 25 пассажирами разных пола и возраста на борту), а также вышли 8 человек (3 женщины и 3 мужчин разного возраста, а также 2 детей).

### **Ситуация с безопасностью на востоке Херсонской области**

1 декабря Миссия осуществляла мониторинг на востоке Херсонской области вблизи н. п. Каховка (70 км к востоку от Херсона), н. п. Чернянка (57 км к востоку от Херсона), н. п. Старая Маячка (45 км к востоку от Херсона), н. п. Большие Копаны (23 км к юго-востоку от Херсона) и вдоль Северо-Крымского канала. Осуществляя мониторинг в этих районах, наблюдатели не зафиксировали изменений в обстановке с безопасностью.

### **Мониторинг массового собрания в Киеве**

1 декабря на площади Независимости в Киеве команда СММ зафиксировала примерно 3 000 человек (разных пола и возраста), которые собрались по случаю годовщины событий на Майдане 2013–2014 гг. и референдума за независимость Украины 1991 года. Позднее наблюдатели видели, как большинство участников прошли в сторону зданий Офиса Президента, Верховной Рады и Кабинета Министров, перед тем как остановиться возле Европейской площади. Во время марша наблюдатели видели государственные флаги Украины и флаги «Национального корпуса», «Демократического топора» и

<sup>6</sup> Согласно принятым в 2014 году решениям Кабинета Министров Украины, работа упомянутых и прочих пунктов пропуска на границе, которые не контролируются правительством, официально приостановлена.

«Европейской солидарности», а также транспаранты с надписями, осуждающими правительство. Наблюдатели также видели около 1 500 сотрудников правоохранительных органов вдоль маршрута движения протестующих и отметили спокойную обстановку.

СММ продолжала следить за ситуацией во Львове, Одессе, Ивано-Франковске, Харькове, Днепре и Черновцах.

### **\*Ограничение свободы передвижения и другие препятствия в выполнении мандата СММ**

*Деятельность по мониторингу и свобода передвижения СММ ограничены из-за угроз в области безопасности, включая риски, связанные с наличием мин и неразорвавшихся боеприпасов, а также другими препятствиями, которые ежедневно меняются. Мандат СММ предусматривает свободный и безопасный доступ по всей Украине. Все подписанты Минских соглашений согласились с необходимостью свободного и безопасного доступа, а также с тем, что ограничение свободы передвижения СММ является нарушением и что на подобные нарушения необходимо оперативно реагировать. Они также согласились с тем, что Совместный центр контроля и координации (СЦКК) должен содействовать такому реагированию и осуществлять общую координацию работ по разминированию. Однако вооруженные формирования в отдельных районах Донецкой и Луганской областей часто отказывают СММ в доступе к районам, прилегающим к неподконтрольным правительству участкам границы Украины (например, см. [Ежедневный отчет СММ от 30 ноября 2021 года](#)). Деятельность СММ в Донецкой и Луганской областях, по-прежнему оставалась ограниченной после того, как [23 апреля 2017 года вблизи Пришиба произошел инцидент, который привел к гибели человека](#). В связи с этим способность Миссии осуществлять наблюдение была по-прежнему ограничена.*

#### Запрет доступа:

- На блокпосте возле н. п. Старомихайловка (неподконтрольный правительству, 15 км к западу от Донецка) 2 явно вооруженных члена вооруженных формирований **ВНОВЬ** не пропустили патруль СММ на запад к населенному пункту. Находясь на блокпосте, наблюдатели отметили, что его в обоих направлениях пересекали гражданские лица и транспортные средства.
- На блокпосте вблизи н. п. Рыбинское (подконтрольный правительству, 49 км к югу от Донецка) 3 военнослужащих Вооруженных сил Украины отказали патрулю Миссии в доступе на территорию военного объекта.
- На блокпосте у н. п. Крещатицкое (бывш. Красноармейское; неподконтрольный правительству, 86 км к югу от Донецка) явно вооруженный член вооруженных формирований **ВНОВЬ** не пропустил патруль Миссии на запад в направлении н. п. Куликово (неподконтрольный правительству, 87 км к югу от Донецка), сославшись на «продолжающиеся инженерные работы» в этом районе. Находясь на блокпосте, наблюдатели отметили, что его пересекали гражданские лица и транспортные средства.
- На блокпосте рядом с н. п. Шевченко (неподконтрольный правительству, 69 км к югу от Донецка) 2 явно вооруженных члена вооруженных формирований не пропустили команду СММ на юго-запад к населенному пункту, сославшись на «соображения безопасности».
- На блокпосте возле н. п. Новая Марьевка (неподконтрольный правительству, 64 км к

югу от Донецка) 2 явно вооруженных члена вооруженных формирований не пропустили патруль Миссии на запад в сторону н. п. Старомарьевка (62 км к югу от Донецка), сославшись на «соображения безопасности».

*Регулярные ограничения на участках разведения сил и средств и из-за мин/неразорвавшихся боеприпасов:*

- Не осуществив сплошное разминирование, извлечение неразорвавшихся боеприпасов и устранение других препятствий, стороны по-прежнему отказывали СММ в неограниченном доступе, а также в возможности передвигаться по отдельным дорогам, которые ранее были определены как важные для осуществления Миссией эффективного мониторинга и для передвижения гражданских.

Задержка:

- На нулевом блокпосте вооруженных формирований к северо-западу от Горловки явно вооруженный член вооруженных формирований разрешил патрулю СММ проехать в сторону неподконтрольного правительству районов только со второй попытки и после 53-минутной задержки. Находясь на блокпосте, наблюдатели слышали нарушения режима прекращения огня в этом районе.

Другие препятствия<sup>7</sup>:

- По оценке, в направлении БПЛА СММ малого радиуса действия во время двух его отдельных полетов над районами вблизи н. п. Широкая Балка (неподконтрольный правительству, 34 км к северо-востоку от Донецка) стреляли из стрелкового оружия. Во время обоих полетов БПЛА также подвергался воздействию помех сигналу GPS (по оценке, вследствие предположительного глушения) (см. выше).
- БПЛА СММ дальнего радиуса действия подвергался воздействию помех сигналу GPS (по оценке, вследствие предположительного глушения) во время тестового полета над районами между н. п. Андреевка (подконтрольный правительству, 79 км к северо-западу от Донецка) и н. п. Русин Яр (подконтрольный правительству, 55 км к северо-западу от Донецка). Этот же БПЛА подвергался воздействию помех сигналу GPS (по оценке, вследствие глушения) во время полета над районами между н. п. Русин Яр (подконтрольный правительству, 55 км к северо-западу от Донецка) и н. п. Приволье (подконтрольный правительству, 85 км к северу от Донецка).
- БПЛА СММ малого радиуса действия подвергались воздействию помех сигналу GPS (по оценке, вследствие предположительного глушения) во время десяти полетов: трижды над районами возле н. п. Горловка (неподконтрольный правительству, 39 км к северо-востоку от Донецка), дважды над районами вблизи н. п. Верхнеторецкое (подконтрольный правительству, 23 км к северо-востоку от Донецка) и по одному разу каждый над районами рядом с Широкой Балкой, н. п. Новоивановка (подконтрольный правительству, 67 км к западу от Луганска), н. п. Орехово (подконтрольный правительству, 57 км к северо-западу от Луганска), н. п. Лиман (неподконтрольный правительству, 12 км к северо-западу от Луганска) и над южным краем участка разведения в районе н. п. Золотое (60 км к западу от Луганска) (см. выше).

---

<sup>7</sup> В случаях предположительного глушения и глушения, упомянутых в этом разделе, помехи для сигнала могли создавать из любого места в радиусе десятков километров от местоположения БПЛА.



## Таблица вооружений

### Вооружение, размещенное в нарушение линий отвода

Дата	К-во единиц вооружения	Вид вооружения	Место	Источник наблюдения
<b>неподконтрольные правительству районы</b>				
01.12.2021	2	реактивная система залпового огня (БМ-21 «Град», 122 мм)	на территории объекта вблизи н. п. Садовый (57 км к юго-западу от Луганска)	БПЛА малого радиуса действия
	6		на полигоне вблизи н. п. Миусинск (62 км к юго-западу от Луганска)	
02.12.2021	1	миномет (2Б11 «Сани», 120 мм)	в жилом районе н. п. Старомихайловка (15 км к западу от Донецка)	патруль

### Вооружение, размещенное за линиями отвода, но вне выделенных мест хранения вооружения

Дата	К-во единиц вооружения	Вид вооружения	Место	Источник наблюдения
<b>неподконтрольные правительству районы</b>				
01.12.2021	19	танки (Т-72 — 18 ед., Т-64 — 1 ед.)	на полигоне вблизи н. п. Миусинск (62 км к юго-западу от Луганска), где по данным наблюдения также обнаружена 31 боевая бронированная машина, 1 зенитная установка и 300 людей (по оценке, члены вооруженных формирований) <sup>8</sup>	БПЛА малого радиуса действия
	30	буксируемая гаубица (Д-30А «Лягушка», 122 мм — 16 ед.; 2А65 «Мста-Б», 152 мм — 10 ед.; 2А36 «Гиацинт-Б», 152 мм — 4 ед.)		
	6	самоходная гаубица (2С1 «Гвоздика», 122 мм)		
	5	зенитный ракетный комплекс (9К35 «Стрела-10»)		
	9	миномет (2Б11 «Сани», 120 мм)		

### **Таблица признаков военного присутствия и присутствия военного типа в зоне безопасности<sup>9</sup>**

Дата	К-во	Вид	Место	Источник наблюдения
<b>подконтрольные правительству районы</b>				
01.12.2021	1	бронетранспортер (БТР-70)	вблизи н. п. Новобахмутовка (28 км к северу от Донецка)	БПЛА малого радиуса действия
02.12.2021	6	боевая машина пехоты (БМП-2)	на территории объекта в жилом районе н. п. Трудовское (47 км к югу от Донецка)	патруль
	2	бронированная разведывательно-дозорная машина (БРДМ-2)	вблизи н. п. Сопино (101 км к югу от Донецка)	
<b>неподконтрольные правительству районы</b>				
02.12.2021	1	зенитная установка (ЗУ-23, 23 мм)	в жилом районе н. п. Старомихайловка (15 км к западу от Донецка)	патруль

<sup>8</sup> Упомянутые в этом разделе боевые бронированные машины не подпадают под действие Минских соглашений об отводе вооружений.

<sup>9</sup> Упомянутая в этом разделе техника не подпадает под действие Минских соглашений об отводе вооружений.

**Таблица нарушений режима прекращения огня по состоянию на 2 декабря 2021 года<sup>10</sup>**

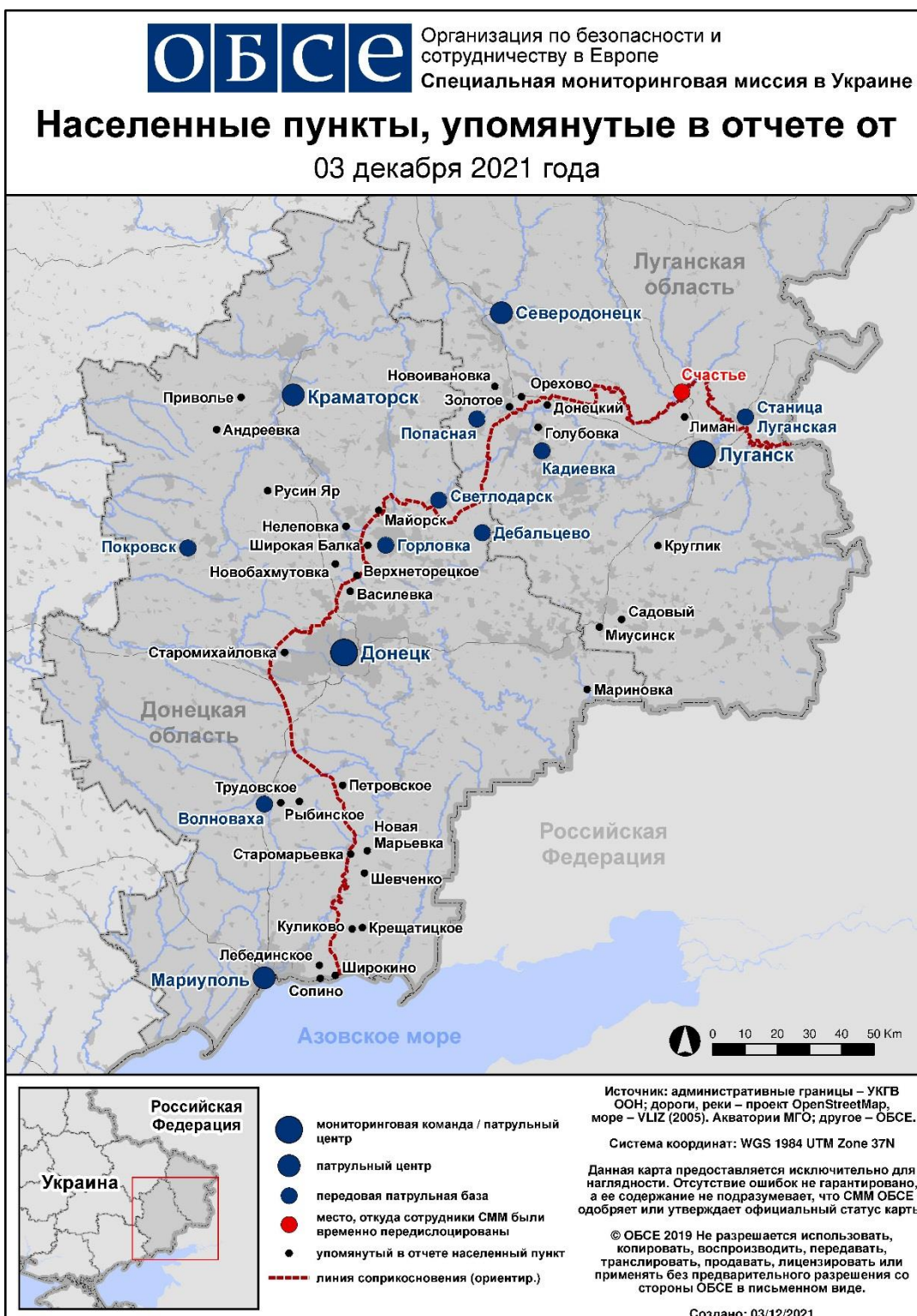
Месторасположение СММ	Место события	Способ	К-во	Наблюдение	Описание	Вооружение	Дата, время
камера СММ в н. п. Березовое (подконтрольный правительству, 31 км к ЮЗ от Донецка)	2-4 км к ЮВ	зафиксировала	1	Н/Д боеприпас	ЗЮЗ-BCB	Н/Д	01.12, 23:08
	2-4 км к ЮВ	зафиксировала	3	Н/Д боеприпас	ЗЮЗ-BCB	Н/Д	01.12, 23:09
	2-4 км к ЮВ	зафиксировала	3	Н/Д боеприпас	ЗЮЗ-BCB	Н/Д	01.12, 23:09
	2-4 км к ЮВ	зафиксировала	3	взрыв	неопределенного происхождения (после предыдущего события)	Н/Д	01.12, 23:09
	2-4 км к ЮВ	зафиксировала	1	осветительная ракета	выпущенный(-ая) вверх	Н/Д	01.12, 23:09
	2-4 км к ЮВ	зафиксировала	1	Н/Д боеприпас	ЗЮЗ-BCB	Н/Д	01.12, 23:10
	2-4 км к ЮВ	зафиксировала	3	Н/Д боеприпас	ЗЮЗ-BCB	Н/Д	01.12, 23:10
	2-4 км к ЮВ	зафиксировала	3	взрыв	разрыв (после предыдущего события)	Н/Д	01.12, 23:10
	2-4 км к ЮВ	зафиксировала	2	взрыв	неопределенного происхождения	Н/Д	01.12, 23:10
	2-4 км к ЮВ	зафиксировала	1	осветительная ракета	выпущенный(-ая) вверх	Н/Д	01.12, 23:10
	2-4 км к ЮВ	зафиксировала	3	Н/Д боеприпас	ЗЮЗ-BCB	Н/Д	02.12, 00:01
	2-4 км к ЮВ	зафиксировала	2	Н/Д боеприпас	ЗЮЗ-BCB	Н/Д	02.12, 00:02
камера СММ на Донецкой фильтровальной станции (15 км к С от Донецка)	2-4 км к ЮЮЗ	зафиксировала	1	взрыв	неопределенного происхождения	Н/Д	01.12, 20:23
	2-4 км к ЮЮЗ	зафиксировала	1	Н/Д боеприпас	ЮВ-СЗ	Н/Д	01.12, 21:23
	1-3 км к ЮЮЗ	зафиксировала	1	Н/Д боеприпас	СЗ-ЮВ	Н/Д	01.12, 22:39
	1-3 км к ЮЮЗ	зафиксировала	1	Н/Д боеприпас	СЗ-ЮВ	Н/Д	01.12, 22:53
камера СММ в 1 км к ЮЗ от н. п. Широкино (подконтрольный правительству, 100 км к Ю от Донецка)	5-7 км к С	зафиксировала	1	вспышка дульного пламени		Н/Д	01.12, 18:47
	5-7 км к С	зафиксировала	1	Н/Д боеприпас	В-3 (после предыдущего события)	Н/Д	01.12, 18:47
	5-7 км к С	зафиксировала	1	взрыв	разрыв (после предыдущего события)	Н/Д	01.12, 18:47
	2-4 км к ССВ	зафиксировала	1	Н/Д боеприпас	В-3	Н/Д	01.12, 18:56
	3-5 км к С	зафиксировала	1	взрыв	неопределенного происхождения	Н/Д	01.12, 20:31
	3-5 км к С	зафиксировала	1	взрыв	неопределенного происхождения	Н/Д	01.12, 20:33
	3-5 км к С	зафиксировала	2	взрыв	неопределенного происхождения	Н/Д	01.12, 21:14
	3-5 км к ССВ	зафиксировала	1	Н/Д боеприпас	ВЮВ-ЗСЗ	Н/Д	01.12, 21:27
	3-5 км к С	зафиксировала	4	Н/Д боеприпас	В-3	Н/Д	01.12, 21:27
	4-6 км к С	зафиксировала	3	Н/Д боеприпас	В-3	Н/Д	01.12, 21:50
	4-6 км к С	зафиксировала	1	Н/Д боеприпас	З-В	Н/Д	01.12, 22:15
	4-6 км к С	зафиксировала	6	Н/Д боеприпас	ЗЮЗ-BCB	Н/Д	01.12, 22:23
	3-5 км к С	зафиксировала	1	осветительная ракета	выпущенный(-ая) вверх	Н/Д	01.12, 22:40
	4-6 км к С	зафиксировала	2	взрыв	неопределенного происхождения	Н/Д	01.12, 22:59
	4-6 км к С	зафиксировала	2	взрыв	неопределенного происхождения	Н/Д	01.12, 23:14
	4-6 км к С	зафиксировала	3	Н/Д боеприпас	З-В	Н/Д	01.12, 23:14
	4-6 км к ССВ	зафиксировала	9	Н/Д боеприпас	ЗЮЗ-BCB	Н/Д	01.12, 23:56
	4-6 км к ССВ	зафиксировала	32	Н/Д боеприпас	ЗЮЗ-BCB	Н/Д	01.12, 23:57
	4-6 км к ССВ	зафиксировала	2	Н/Д боеприпас	ЗЮЗ-BCB	Н/Д	02.12, 00:06
	4-6 км к ССВ	зафиксировала	4	Н/Д боеприпас	ЗЮЗ-BCB	Н/Д	02.12, 00:21
	4-6 км к ССВ	зафиксировала	2	Н/Д боеприпас	ВЮВ-ЗСЗ	Н/Д	02.12, 00:21
	4-6 км к ССВ	зафиксировала	7	Н/Д боеприпас	ЗЮЗ-BCB	Н/Д	02.12, 00:45
	4-6 км к С	зафиксировала	2	Н/Д боеприпас	З-В	Н/Д	02.12, 00:55
	4-6 км к С	зафиксировала	1	взрыв	неопределенного происхождения	Н/Д	02.12, 01:05
	4-6 км к С	зафиксировала	1	Н/Д боеприпас	ЗЮЗ-BCB	Н/Д	02.12, 02:24
	4-6 км к ССВ	зафиксировала	5	Н/Д боеприпас	ЗЮЗ-BCB	Н/Д	02.12, 02:49
	4-6 км к ССВ	зафиксировала	2	Н/Д боеприпас	ЗЮЗ-BCB	Н/Д	02.12, 03:16
	4-6 км к ССВ	зафиксировала	10	Н/Д боеприпас	ЗЮЗ-BCB	Н/Д	02.12, 03:17
	4-6 км к ССВ	зафиксировала	11	Н/Д боеприпас	З-В	Н/Д	02.12, 03:45
	4-6 км к С	зафиксировала	1	Н/Д боеприпас	ЗЮЗ-BCB	Н/Д	02.12, 04:11
4-6 км к ССВ	зафиксировала	7	Н/Д боеприпас	З-В	Н/Д	02.12, 04:42	
4-6 км к ССВ	зафиксировала	4	Н/Д боеприпас	выпущенный(-ая) вверх	Н/Д	02.12, 04:42	

<sup>10</sup> В таблице указаны исключительно нарушения режима прекращения огня, зафиксированные непосредственно патрулями Миссии или камерами СММ, а также те случаи, которые Миссия оценивает как учения с боевой стрельбой, контролируемые подрывы и т. п. Указанные детали, а именно: расстояние, направление, тип оружия и т. д., основаны на оценках, сделанных наблюдателями на местах и специалистами по техническому мониторингу, и необязательно всегда являются точными. Надпись «нет данных» (Н/Д) означает, что СММ не смогла подтвердить информацию из-за расстояния, погодных условий, технических ограничений и/или по другим причинам. Одни и те же самые, по оценке СММ, нарушения режима прекращения огня, зафиксированные параллельно несколькими патрулями/камерами, отражаются в таблице только один раз.

Месторасположение СММ	Место события	Способ	К-во	Наблюдение	Описание	Вооружение	Дата, время
	0,2–1 км к ЗСЗ	зафиксировала	2	Н/Д боеприпас	ЮЮЗ–ССВ	Н/Д	02.12, 18:26
	5–7 км к С	зафиксировала	6	Н/Д боеприпас	В–З	Н/Д	02.12, 18:29
	5–7 км к ССВ	зафиксировала	1	осветительная ракета	выпущенный(-ая) вверх	Н/Д	02.12, 18:31
	5–7 км к С	зафиксировала	6	Н/Д боеприпас	В–З	Н/Д	02.12, 18:40
примерно 1 км к СЗ от ж/д вокзала в н. п. Ясиноватая (неподконтрольный правительству, 16 км к СВ от Донецка)	3–5 км к ЮЗ	слышали	3	взрыв	неопределенного происхождения	Н/Д	02.12, 10:09
	3–5 км к ЮЗ	слышали	1	взрыв	неопределенного происхождения	Н/Д	02.12, 13:27
	3–5 км к ЮЗ	слышали	2	взрыв	неопределенного происхождения	Н/Д	02.12, 13:29
железнодорожный вокзал в н. п. Ясиноватая (неподконтрольный правительству, 16 км к СВ от Донецка)	2–3 км к З	слышали	3	взрыв	неопределенного происхождения	Н/Д	02.12, 12:26
	2–3 км к З	слышали	1	выстрел		стрелковое оружие	02.12, 12:26–12:45
	3–5 км к З	слышали	15	взрыв	неопределенного происхождения	Н/Д	02.12, 12:26–12:45
	3–5 км к З	слышали	8	взрыв	неопределенного происхождения	Н/Д	02.12, 12:45–13:07
	2–3 км к З	слышали	1	выстрел		стрелковое оружие	02.12, 13:07
н. п. Широкая Балка (неподконтрольный правительству, 34 км к СВ от Донецка)	1,8 км к СЗ	слышали	3	очередь		стрелковое оружие	02.12, 12:09
3 окраина н. п. Петровское (неподконтрольный правительству, 41 км к Ю от Донецка)	3–4 км к ЮЗ	слышали	20	очередь	по оценке, вне участка разведения	крупнокалиберный пулемет	02.12, 11:25–11:30
	3–4 км к ЮВ	слышали	5	выстрел	по оценке, вне участка разведения	стрелковое оружие	02.12, 11:34
	3–4 км к ЮЗ	слышали	37	очередь	по оценке, вне участка разведения	крупнокалиберный пулемет	02.12, 11:37–11:40
	3–4 км к ЮЗ	слышали	52	очередь	по оценке, вне участка разведения	крупнокалиберный пулемет	02.12, 12:00–12:16
	3–4 км к ЮЗ	слышали	75	очередь	по оценке, вне участка разведения	крупнокалиберный пулемет	02.12, 12:23–12:44
	3–4 км к ЮЗ	слышали	26	очередь	по оценке, вне участка разведения	крупнокалиберный пулемет	02.12, 13:07–13:10
	3–4 км к ЮЗ	слышали	7	выстрел	по оценке, вне участка разведения	крупнокалиберный пулемет	02.12, 13:07–13:10
	3–4 км к ЮЗ	слышали	15	выстрел	по оценке, вне участка разведения	стрелковое оружие	02.12, 13:17
примерно 2 км к В от н. п. Богдановка (подконтрольный правительству, 41 км к ЮЗ от Донецка)	3–4 км к Ю	слышали	14	очередь	по оценке, за пределами участка разведения в районе Петровского	стрелковое оружие	02.12, 11:02–11:05
	3–4 км к В	слышали	11	очередь	по оценке, за пределами участка разведения в районе Петровского	крупнокалиберный пулемет	02.12, 11:12–11:15
	3–4 км к В	слышали	24	очередь	по оценке, за пределами участка разведения в районе Петровского	крупнокалиберный пулемет	02.12, 11:27–11:30
	3–4 км к В	слышали	35	очередь	по оценке, за пределами участка разведения в районе Петровского	крупнокалиберный пулемет	02.12, 11:37–11:42
н. п. Старогнатовка (подконтрольный правительству, 51 км к Ю от Донецка)	2 км к ЮВ	слышали	10	очередь		стрелковое оружие	02.12, 12:45
н. п. Талаковка (подконтрольный правительству, 90 км к Ю от Донецка)	10–12 км к ВЮВ	слышали	1	взрыв	неопределенного происхождения	Н/Д	02.12, 10:41
примерно 2 км к ЮЮВ от н. п. Каменка (подконтрольный правительству, 20 км к С от Донецка)	2–3 км к Ю	слышали	1	взрыв	неопределенного происхождения	Н/Д	02.12, 09:24
н. п. Светлодарск (подконтрольный правительству, 57 км к СВ от Донецка)	1–2 км к В	слышали	2	очередь		крупнокалиберный пулемет	01.12, 20:06
	2–4 км к ЮЮЗ	слышали	8	взрыв	неопределенного происхождения	Н/Д	02.12, 09:57–10:06
	1–2 км к ЮЗ	слышали	14	очередь		стрелковое оружие	02.12, 09:59
	6–8 км к Ю	слышали	8	взрыв	неопределенного происхождения	Н/Д	02.12, 10:18–10:27
	2–4 км к ЮЮЗ	слышали	43	взрыв	неопределенного происхождения	Н/Д	02.12, 10:18–10:31
	2–3 км к ЮЮЗ	слышали	12	очередь		крупнокалиберный пулемет	02.12, 10:22–10:29
	1–2 км к ЮЮЗ	слышали	24	очередь		стрелковое оружие	02.12, 10:21–10:36
	1–2 км к В	слышали	19	очередь		стрелковое оружие	02.12, 16:35
1–2 км к В	слышали	2	очередь		стрелковое оружие	02.12, 17:17	

Месторасположение СММ	Место события	Способ	К-во	Наблюдение	Описание	Вооружение	Дата, время
н. п. Горловка (неподконтрольный правительству, 39 км к СВ от Донецка)	3–5 км к ЮЗ	слышали	2	взрыв	неопределенного происхождения	Н/Д	01.12, 19:12–19:13
	3–5 км к ЮЗ	слышали	3	взрыв	неопределенного происхождения	Н/Д	01.12, 19:17–19:19
	3–5 км к ЮЗ	слышали	2	взрыв	неопределенного происхождения	Н/Д	01.12, 19:37–19:39
	5–8 км к З	слышали	1	взрыв	неопределенного происхождения	Н/Д	02.12, 17:30
примерно 8 км к ССЗ от н. п. Горловка (неподконтрольный правительству, 39 км к СВ от Донецка)	2–3 км к ЮЮЗ	слышали	20	очередь		крупнокалиберный пулемет	02.12, 10:25
	3–4 км к ЮЮЗ	слышали	10	взрыв	неопределенного происхождения	Н/Д	02.12, 10:25
	2–3 км к ЮЮЗ	слышали	1	взрыв	неопределенного происхождения	Н/Д	02.12, 11:27
	2–3 км к ЮЮЗ	слышали	5	очередь		крупнокалиберный пулемет	02.12, 11:27
	2–3 км к ЮЮЗ	слышали	2	взрыв	неопределенного происхождения	Н/Д	02.12, 11:44
	2–3 км к ЮЮЗ	слышали	2	взрыв	неопределенного происхождения	Н/Д	02.12, 11:48–11:51
	1–2 км к ЮЮЗ	слышали	50	очередь		крупнокалиберный пулемет	02.12, 11:48–11:51
	2–3 км к ЮЮЗ	слышали	5	взрыв	неопределенного происхождения	Н/Д	02.12, 11:57
примерно 7,5 км к ЗСЗ от н. п. Горловка (неподконтрольный правительству, 39 км к СВ от Донецка)	1 км к СЗ	слышали	7	очередь		стрелковое оружие	02.12, 11:10
	2–3 км к ЮЗ	слышали	6	взрыв	неопределенного происхождения	Н/Д	02.12, 11:20–11:22
	2–3 км к ЮЗ	слышали	8	очередь		крупнокалиберный пулемет	02.12, 11:20–11:22
В окраина н. п. Станица Луганская (подконтрольный правительству, 16 км к СВ от Луганска)	3–5 км к ЮЗ	слышали	24	выстрел		стрелковое оружие	01.12, 2:09–22:20
н. п. Голубовка (неподконтрольный правительству, 51 км к З от Луганска)	1–2 км к З	слышали	6	выстрел		стрелковое оружие	02.12, 09:13–09:20
н. п. Круглик (неподконтрольный правительству, 31 км к ЮЗ от Луганска)	4–5 км к СЗ	слышали	8	взрыв	неопределенного происхождения	Н/Д	02.12, 09:50–10:00
	4–5 км к СЗ	слышали	25	выстрел		стрелковое оружие	02.12, 09:50–10:00
	4–5 км к СЗ	слышали	5	очередь		крупнокалиберный пулемет	02.12, 09:50–10:00
Ю окраина н. п. Дружба (подконтрольный правительству, 76 км к З от Луганска)	3–5 км к ССЗ	слышали	1	взрыв	неопределенного происхождения	Н/Д	02.12, 12:24

### Карта Донецкой и Луганской областей<sup>11</sup>



<sup>11</sup> По решению Постоянного совета №1117 от 21 марта 2014 года, СММ базируется в десяти городах по всей Украине (Херсон, Одесса, Львов, Ивано-Франковск, Харьков, Донецк, Днепр, Черновцы, Луганск и Киев). Эта карта восточной Украины предназначена для иллюстративных целей. На ней указаны населенные пункты, упомянутые в отчете, а также те, где находятся офисы СММ (мониторинговые команды, патрульные центры и передовые патрульные базы) в Донецкой и Луганской областях. (Красным цветом выделено передовую патрульную базу, с которой сотрудники СММ были временно передислоцированы на основании рекомендаций экспертов по безопасности из некоторых государств-участников ОБСЕ и с учетом требований СММ по безопасности. Миссия использует эти помещения в светлое время суток, а также патрулирует в этом населенном пункте днем).