

# Ежедневный отчет № 281/2021

от 30 ноября 2021 года<sup>1</sup>

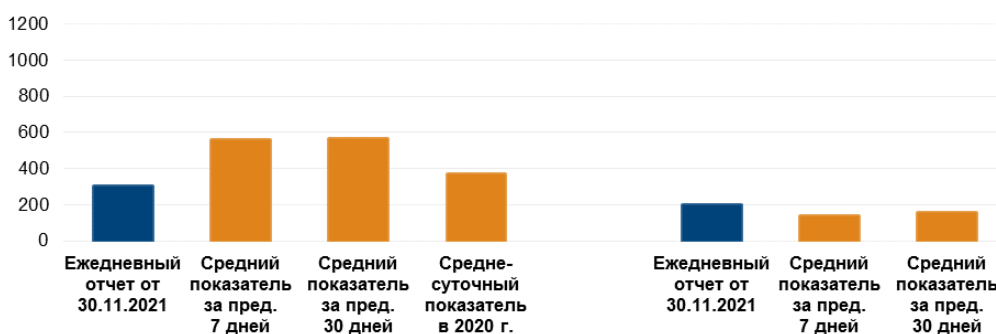
## Краткое изложение

- В Донецкой области СММ зафиксировала 139 нарушений режима прекращения огня, в том числе 90 взрывов. За предыдущие сутки зафиксировано 159 таких нарушений.
- В Луганской области Миссия зафиксировала 163 нарушения режима прекращения огня, в том числе 109 взрывов. За предыдущие сутки не зафиксировано ни одного такого нарушения.
- Возле подконтрольного правительству Верхнеторецкого Донецкой области и неподконтрольного правительству Желтого Луганской области, по оценке, в направлении 2 мини-БПЛА СММ стреляли из стрелкового оружия.
- В Луганской области члены вооруженных формирований не пропустили патрули Миссии в подконтрольные правительству районы у Золотого, Станицы Луганской и Молодежного\*.
- СММ продолжала осуществлять мониторинг на участках разведения сил и средств в районах Станицы Луганской, Золотого и Петровского.
- Миссия содействовала обеспечению функционирования и ремонту жизненно важных объектов гражданской инфраструктуры.
- СММ продолжала наблюдать за ситуацией с гражданским населением, в том числе на 5 КПВВ, а также на 5 соответствующих блокпостах вооруженных формирований в Донецкой и Луганской областях.
- Наблюдатели видели колонну международной организации в неподконтрольном правительству районе вблизи Раздольного в Донецкой области.
- Свободу передвижения Миссии по-прежнему ограничивали, в том числе на блокпостах вооруженных формирований у Старомихайловки и Крещатицкого (бывш. Красноармейское) в Донецкой области, а также в неконтролируемом правительством пункте пропуска на границе около Вознесенке (бывш. Червонопартизанск) и на железнодорожной станции «Червона Могила» в Вознесенке Луганской области. БПЛА СММ вновь подвергались предположительному глушению сигнала\*.

## Нарушения режима прекращения огня<sup>2</sup>

**К-во зафиксированных нарушений режима прекращения огня<sup>3</sup>**

**К-во зафиксированных взрывов<sup>4</sup>**



<sup>1</sup> На основании информации, поступившей от мониторинговых команд по состоянию на 19:30 29 ноября 2021 года (по восточноевропейскому времени).

<sup>2</sup> Более подробная информация обо всех случаях нарушения режима прекращения огня, а также карты Донецкой и Луганской областей, где отмечены все упомянутые в отчете места, представлены в приложении. В течение отчетного периода камера СММ на шахте «Октябрьская» не функционировала. Из-за погодных условий возможности ведения наблюдения при помощи некоторых других камер Миссии были ограничены.

<sup>3</sup> В том числе взрывы.

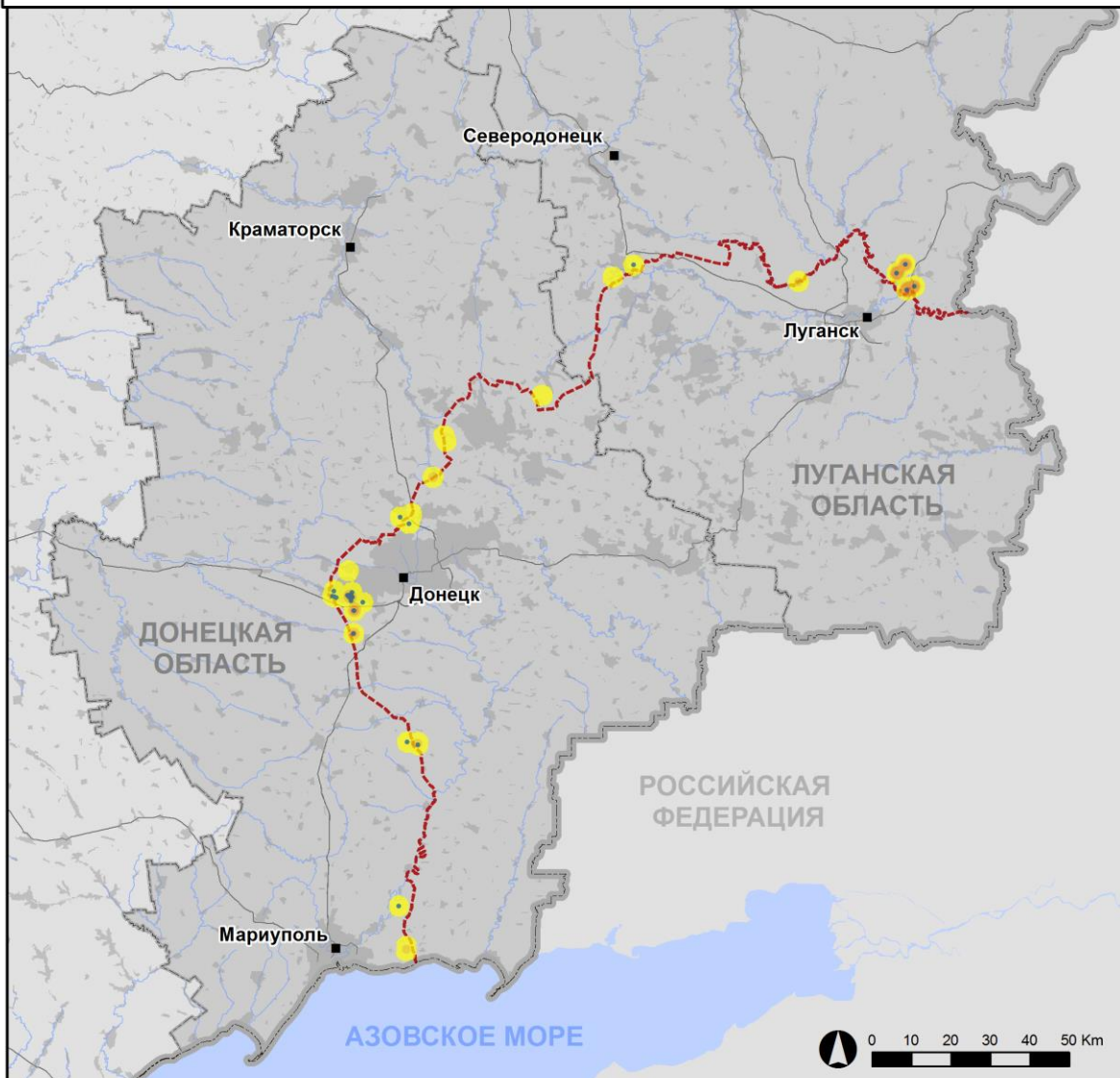
<sup>4</sup> В том числе вследствие огня из вооружения неустановленного типа.

### Карта с зафиксированными нарушениями режима прекращения огня



Организация по безопасности и сотрудничеству в Европе  
Специальная мониторинговая миссия в Украине

### Зафиксированные СММ нарушения режима прекращения огня 29 ноября 2021 г.



#### Концентрация нарушений режима прекращения огня

- Высокая
- 
- 
- Низкая
- Взрыв
- Населенный пункт
- Линия соприкосновения (ориентир.)

Источники: административные границы — УКГВ ООН; дороги, реки — проект OpenStreetMap; море — VLIZ (2005), Акватории МГО; другое — ОБСЕ.

Система координат: WGS 1984 UTM Zone 37N

Данная карта предоставляется исключительно для наглядности. Отсутствие ошибок не гарантировано, а ее содержание не подразумевает, что СММ ОБСЕ утверждает или одобряет официальный статус карты.

© СММ ОБСЕ 2019 Не разрешается использовать, копировать, воспроизводить, передавать, транслировать, продавать, лицензировать или применять без предварительного разрешения со стороны ОБСЕ в письменном виде.  
Создано: 30/11/2021

В Донецкой области СММ зафиксировала 139 нарушений режима прекращения огня, в том числе 90 взрывов (21 взрыв от исходящего огня и 69 взрывов неопределенного происхождения). Большинство нарушений произошли в районах к северо-востоку, северо-западу и юго-западу от н. п. Кременец (неподконтрольный правительству, 16 км к юго-западу от Донецка), к северу, востоку и западу от н. п. Александровка (неподконтрольный правительству, 20 км к юго-западу от Донецка), а также к югу от участка разведения в районе н. п. Петровское (неподконтрольный правительству, 41 км к югу от Донецка) (см. ниже). За [предыдущие сутки](#) в области зафиксировано 159 нарушений режима прекращения огня (некоторые также южнее участка разведения в районе Петровского).

В Луганской области Миссия зафиксировала 163 нарушения режима прекращения огня, в том числе 109 взрывов неопределенного происхождения. Большинство нарушений произошли севернее участка разведения в районе н. п. Станица Луганская (подконтрольный правительству, 16 км к северо-востоку от Луганска) (см. ниже). За [предыдущие сутки](#) в области не зафиксировано ни одного нарушения режима прекращения огня.

После заседания ТКГ 22 июля 2020 года, на котором была достигнута договоренность о Мерах по усилению режима прекращения огня, начиная с 00:01 27 июля 2020 года и до конца отчетного периода СММ зафиксировала не менее 87 103 нарушений режима прекращения огня в Донецкой и Луганской областях (в том числе 24 002 взрыва, 20 814 пролетевших неопределенных боеприпасов, 395 вспышек дульного пламени, 369 осветительных ракет, не менее 41 523 очередей и выстрелов).

#### **У Верхнеторецкого Донецкой области и Желтого Луганской области, по оценке, по двум мини-БПЛА СММ стреляли из стрелкового оружия**

29 ноября, находясь на западной окраине н. п. Верхнеторецкое (подконтрольный правительству, 23 км к северо-востоку от Донецка) и управляя БПЛА малого радиуса действия, о полете которого сообщалось заранее, наблюдатели слышали 12 очередей из стрелкового оружия на расстоянии порядка 1 км к юго-юго-востоку от их местонахождения. По оценке, огонь вели в направлении БПЛА. Команда СММ приземлила БПЛА и покинула этот район. Во время полета беспилотник также подвергся воздействию помех сигналу GPS (по оценке, вследствие предположительного глушения)\*.

В тот же день, находясь на восточной окраине н. п. Желтое (неподконтрольный правительству, 17 км к северо-западу от Луганска) и управляя БПЛА малого радиуса действия, о полете которого сообщалось заранее, наблюдатели слышали 10 выстрелов из стрелкового оружия на расстоянии порядка 1 км к северу от их местонахождения. По оценке, огонь вели в направлении БПЛА. Команда СММ приземлила БПЛА и покинула этот район. Во время полета беспилотник также подвергся воздействию помех сигналу GPS (по оценке, вследствие предположительного глушения)\*.

#### **В Луганской области вооруженные формирования не пропустили СММ в неподконтрольные правительству районы у Золотого, Станицы Луганской и Молодежного**

Утром 29 ноября в Луганской области вооруженные формирования не пропустили 3 патруля СММ в направлении подконтрольных правительству районов.

Первый отказ в доступе произошел в 09:06 на блокпосте вооруженных формирований у южного края участка разведения в районе н. п. Золотое (подконтрольный правительству, 60 км к западу от Луганска). Второй отказ зафиксирован в 10:15 на блокпосте вооруженных формирований южнее моста у Станицы Луганской (15 км к северо-востоку от Луганска). Третий случай недопуска произошел на блокпосте вооруженных формирований на автодороге Т0504, ориентировочно в 1,5 км к юго-западу от н. п. Молодежное (неподконтрольный правительству, 63 км к северо-западу от Луганска). В первом случае члены вооруженных формирований сослались на «соображения безопасности для СММ», во втором — на «отсутствие разрешения» от лиц, которым принадлежит фактический контроль в неподконтрольных правительству районах Луганской области, а в третьем — на «приказы от своих командиров»\* (см. [Оперативный отчет № 32/2021](#)).

### Участки разведения в районах Станицы Луганской, Золотого и Петровского<sup>5</sup>

На участке разведения в районе Станицы Луганской наблюдатели видели 3 членов вооруженных формирований (с нарукавными повязками с надписью «СЦКК») южнее отремонтированного пролета моста у Станицы Луганской (15 км к северо-востоку от Луганска).

На протяжении отчетного периода наблюдатели слышали 49 взрывов неопределенного происхождения (определить, произошли ли они на участке разведения или за его пределами, не представлялось возможным), а также еще 32 взрыва неопределенного происхождения, 39 очередей и выстрелов из стрелкового оружия и крупнокалиберного пулемета (по оценке, вне участка разведения, но в пределах 5 км от его края).

В течение отчетного периода члены патрулей СММ слышали 1 взрыв неопределенного происхождения и 5 очередей из крупнокалиберного пулемета (по оценке, вне участка разведения в районе Золотого, однако в пределах 5 км от его края).

У блокпоста вооруженных формирований южнее данного участка разведения команда СММ видела 5 членов вооруженных формирований (с нарукавными повязками с надписью «СЦКК»). Наблюдатели вновь видели 7 ранее зафиксированных контейнеров, размещенных южнее южного края участка разведения и в пределах самого участка. Кроме того, они отметили, что ранее зафиксированные шлагбаумы на автодороге Т1316 на южном крае участка разведения по-прежнему были опущены.

В течение отчетного периода наблюдатели слышали 7 взрывов неопределенного происхождения, а также 10 очередей и выстрелов из стрелкового оружия (по оценке, вне участка разведения в районе Петровского, однако в пределах 5 км от его края).

### Отвод вооружения

СММ продолжала осуществлять мониторинг отвода вооружения, предусмотренного Меморандумом, а также Комплексом мер и Дополнением к нему.

<sup>5</sup> Разведение предусмотрено Рамочным решением Трехсторонней контактной группы о разведении сил и средств от 21 сентября 2016 года.



Миссия зафиксировала 6 гаубиц и 6, предположительно, танков, размещенных в нарушение линий отвода в неподконтрольных правительству районах Донецкой и Луганской областей, на полигоне вблизи н. п. Новоселовка (31 км к северо-востоку от Донецка) и на территории объекта.

За линиями отвода, но вне выделенных мест хранения вооружения СММ зафиксировала 1 зенитный ракетно-пушечный комплекс на территории объекта в неподконтрольном правительству районе Донецкой области (подробнее см. таблицы ниже).

### **Признаки военного присутствия и присутствия военного типа в зоне безопасности**

Миссия зафиксировала 3, предположительно, боевые бронированные машины на полигоне возле неподконтрольной правительству Новоселовки Донецкой области (подробнее см. таблицу ниже).

### **Работы по разминированию вблизи неподконтрольного правительству Сопино Донецкой области**

Примерно в 600 м к северо-западу от н. п. Сопино (подконтрольный правительству, 101 км к югу от Донецка) наблюдатели видели 4 транспортных средства с логотипами международной организации и 10 человек (8 мужчин и 2 женщины 30–49 лет) в защитном снаряжении и с миноискателями, выполнявших работы по разминированию на западной обочине дороги местного значения.

### **Усилия Миссии по содействию обеспечению функционирования и ремонту жизненно важных объектов гражданской инфраструктуры**

СММ продолжала содействовать обеспечению функционирования Донецкой фильтровальной станции (ДФС; 15 км к северу от Донецка). Находясь в двух разных местах в районе станции, наблюдатели слышали 8 взрывов (5 взрывов от исходящего огня и 3 взрыва неопределенного происхождения), по оценке, в радиусе 5 км от ДФС.

Миссия также выполняла мониторинг соблюдения «режима тишины» для обеспечения возможности выполнения оценки состояния и ремонта водопровода в н. п. Горловка (неподконтрольный правительству, 39 км к северо-востоку от Донецка).

### **Обстановка на КПВВ и соответствующих блокпостах**

В Донецкой области, по наблюдениям СММ, контрольный пункт въезда-выезда (КПВВ) у н. п. Марьянка (подконтрольный правительству, 23 км к юго-западу от Донецка) был открыт, однако соответствующий блокпост вооруженных формирований вблизи н. п. Кременец (неподконтрольный правительству, 16 км к юго-западу от Донецка) был закрыт. Кроме того, наблюдатели отметили, что КПВВ у н. п. Новотроицкое (подконтрольный правительству, 36 км к юго-западу от Донецка) и соответствующий блокпост вооруженных формирований возле н. п. Оленовка (неподконтрольный правительству, 23 км к юго-западу от Донецка) были открыты, а также зафиксировали гражданский пассажиро-транспортный поток в обоих направлениях.

В Луганской области, по наблюдениям Миссии, КПВВ в Станице Луганской и соответствующий блокпост вооруженных формирований южнее отремонтированного

пролета моста у Станицы Луганской были открыты, а пешеходы ожидали в очередях прохода в обоих направлениях.

Наблюдатели видели, что КПВВ около Золотого и в н. п. Счастье (подконтрольный правительству, 20 км к северу от Луганска) были открыты, при этом соответствующие блокпосты вооруженных формирований южнее участка разведения в районе Золотого и в 3 км к юго-востоку от моста в Счастье были закрыты.

Вдоль автодороги Т1316 между КПВВ у Золотого и ближайшим перекрестком (на западной стороне дороги), по наблюдениям Миссии, трое рабочих устанавливали ограждение (для ознакомления с предыдущими наблюдениями в этом районе см. [Ежедневный отчет СММ от 27 ноября 2021 года](#)).

### **Приграничные районы, которые не контролируются правительством<sup>6</sup>**

Ведя наблюдение в пункте пропуска на границе вблизи н. п. Мариновка (78 км к востоку от Донецка) в течение примерно часа, команда СММ видела, что в Украину проехали 16 автомобилей (в том числе 13 с табличками «ДНР») и 1 автобус (с табличками «ДНР»), а также прошли 18 человек (9 женщин и 8 мужчин 40–59 лет, а также 1 ребенок). При этом из Украины выехали 11 автомобилей (в том числе 6 с табличками «ДНР»), 2 грузовика с крытыми грузовыми отсеками (с табличками «ДНР»), 2 автобуса (с табличками «ДНР»), на борту которых находились пассажиры разного пола и возраста, а также вышли 15 человек (6 женщин и 9 мужчин разного возраста).

Осуществляя мониторинг в пункте пропуска на границе около н. п. Новоазовск (102 км к юго-востоку от Донецка) в течение примерно 25 минут, команда СММ видела, что в Украину проехали 19 автомобилей (в том числе 11 с табличками «ДНР»). При этом из Украины выехали 12 автомобилей (в том числе 7 с табличками «ДНР»), 5 грузовиков (четыре с крытыми грузовыми отсеками; три с табличками «ДНР») и 1 автобус (с табличками «ДНР»), на борту которого находились пассажиры разного пола и возраста.

Находясь в пункте пропуска на границе у н. п. Вознесеновка (бывш. Червонопартизанск; 65 км к юго-востоку от Луганска), наблюдатели не зафиксировали пассажиро-транспортного потока ни в одном направлении. После их прибытия на место член вооруженных формирований сказал команде СММ покинуть этот район\*.

Находясь на железнодорожной станции «Червона Могила» в Вознесеновке, наблюдатели не видели грузовых железнодорожных вагонов. После прибытия патруля на место член вооруженных формирований сказал команде СММ покинуть этот район\*.

СММ также выполняла мониторинг в районах у границы с Российской Федерацией вблизи н. п. Щербак (92 км к югу от Донецка), н. п. Ковское (91 км к югу от Донецка) и н. п. Самойлово (89 км к югу от Донецка).

---

<sup>6</sup>Согласно принятым в 2014 году решениям Кабинета Министров Украины, работа упомянутых и прочих пунктов пропуска на границе, что не контролируются правительством, официально приостановлена.

## Конвой в неподконтрольном правительству районе Донецкой области

Примерно 2,5 км к северо-западу от н. п. Раздольное (неподконтрольный правительству, 46 км к юго-востоку от Донецка) наблюдатели видели колонну в составе 3 автомобилей и 1 грузовика с логотипом международной организации, следовавшую на юг в направлении н. п. Староласпа (неподконтрольный правительству, 51 км к югу от Донецка).

СММ продолжала следить за ситуацией в Херсоне, Одессе, Ивано-Франковске, Харькове, Днепре, Черновцах, Львове и Киеве.

## \*Ограничение свободы передвижения и другие препятствия в выполнении мандата СММ

*Деятельность по мониторингу и свобода передвижения СММ ограничены из-за угроз в области безопасности, включая риски, связанные с наличием мин и неразорвавшихся боеприпасов, а также другими препятствиями, которые ежедневно меняются. Мандат СММ предусматривает свободный и безопасный доступ по всей Украине. Все подписанты Минских соглашений согласились с необходимостью свободного и безопасного доступа, а также с тем, что ограничение свободы передвижения СММ является нарушением и что на подобные нарушения необходимо оперативно реагировать. Они также согласились с тем, что Совместный центр контроля и координации (СЦКК) должен содействовать такому реагированию и осуществлять общую координацию работ по разминированию. Однако вооруженные формирования в отдельных районах Донецкой и Луганской областей часто отказывают СММ в доступе к районам, прилегающим к неподконтрольным правительству участкам границы Украины (например, см. ниже). Деятельность СММ в Донецкой и Луганской областях, по-прежнему оставалась ограниченной после того, как [23 апреля 2017 вблизи Пришиба произошел инцидент, который привел к гибели человека](#). В связи с этим способность Миссии осуществлять наблюдение была по-прежнему ограничена.*

### Запрет доступа:

- На блокпосте воле н. п. Старомихайловка (неподконтрольный правительству, 15 км к западу от Донецка) явно вооруженный член вооруженных формирований не пропустил патруль СММ на запад к населенному пункту, сославшись на «соображения безопасности для СММ». Находясь на блокпосте, наблюдатели отметили, что его в обоих направлениях пересекали гражданские лица и транспортные средства.
- На блокпосте у н. п. Крещатицкое (бывш. Красноармейское; неподконтрольный правительству, 86 км к югу от Донецка) явно вооруженный член вооруженных формирований **вновь** не пропустил патруль Миссии на запад в направлении к н. п. Куликово (неподконтрольный правительству, 87 км к югу от Донецка), сославшись на «продолжающиеся работы по разминированию и инженерные работы» в этом районе. Находясь на блокпосте, наблюдатели отметили, что его пересекали гражданские лица и транспортные средства.
- На железнодорожной станции «Червона Могила» в н. п. Вознесеновка (бывш. Червонопартизанск; неподконтрольный правительству, 65 км к юго-востоку от Луганска) член вооруженных формирований сказал команде СММ покинуть этот район (см. выше).
- В пункте пропуска на границе вблизи Вознесеновки член вооруженных

формирований сказал команде СММ покинуть этот район, сославшись на отсутствие предварительного согласования с лицами, которым принадлежит фактический контроль в Луганской области (см. выше).

*Регулярные ограничения на участках разведения сил и средств и из-за мин/неразорвавшихся боеприпасов:*

- Не осуществив сплошное разминирование, извлечение неразорвавшихся боеприпасов и прочих препятствий, стороны по-прежнему отказывали СММ в неограниченном доступе, а также в возможности передвигаться по отдельным дорогам, которые ранее были определены как важные для осуществления Миссией эффективного мониторинга и для передвижения гражданских лиц.

Другие препятствия<sup>7</sup>:

- При выполнении полетов над районами вблизи н. п. Верхнеторецкое (подконтрольный правительству, 23 км к северо-востоку от Донецка) и н. п. Желтое (неподконтрольный правительству, 17 км к северо-западу от Луганска), по оценке, в направлении двух БПЛА СММ малого радиуса действия стреляли из стрелкового оружия. Во время обоих полетов летательные аппараты подвергались воздействию помех сигналу GPS (по оценке, вследствие предположительного глушения) (см. выше).
- БПЛА СММ малого радиуса действия подвергались воздействию помех сигналу GPS (по оценке, вследствие предположительного глушения) при выполнении семи полетов: в четырех случаях над районами возле н. п. Широкая Балка (неподконтрольный правительству, 34 км к северо-востоку от Донецка), два раза над районами вблизи н. п. Катериновка (бывш. Юбилейное; неподконтрольный правительству, 8 км к западу от Луганска) и один раз у н. п. Сабовка (неподконтрольный правительству, 13 км к западу от Луганска).

---

<sup>7</sup> В случаях предположительного глушения и глушения, упомянутых в этом разделе, помехи для сигнала могли создавать из любого места в радиусе десятков километров от местоположения БПЛА.



## Таблица вооружений

### Вооружение, размещенное в нарушение линий отвода

Дата	К-во единиц вооружения	Вид вооружения	Место	Источник наблюдения
<b>неподконтрольные правительству районы</b>				
25.11.2021	6	предположительно танк (неустановленного типа)	на полигоне вблизи н. п. Новоселовка (31 км к северо-востоку от Донецка)	данные спутникового наблюдения
27.11.2021	4	буксируемая гаубица (Д-30А «Лягушка», 122 мм)	на территории объекта вблизи н. п. Белое (22 км к западу от Луганска)	БПЛА малого радиуса действия
	2	самоходная гаубица (2С1 «Гвоздика», 122 мм)		

### Вооружение, размещенное за линиями отвода, но вне выделенных мест хранения вооружения

Дата	К-во единиц вооружения	Вид вооружения	Место	Источник наблюдения
<b>подконтрольные правительству районы</b>				
29.11.2021	1	зенитный ракетно-пушечный комплекс (2К22 «Тунгуска»)	на территории объекта вблизи н. п. Андреевка (61 км к югу от Донецка)	патруль

### **Таблица признаков военного присутствия и присутствия военного типа в зоне безопасности<sup>8</sup>**

Дата	К-во	Вид вооружения	Место	Источник наблюдения
<b>неподконтрольные правительству районы</b>				
25.11.2021	3	предположительно боевая бронированная машина	на полигоне вблизи Новоселовки	данные спутникового наблюдения

<sup>8</sup> Упомянутая в этом разделе техника не подпадает под действие Минских соглашений об отводе вооружений.

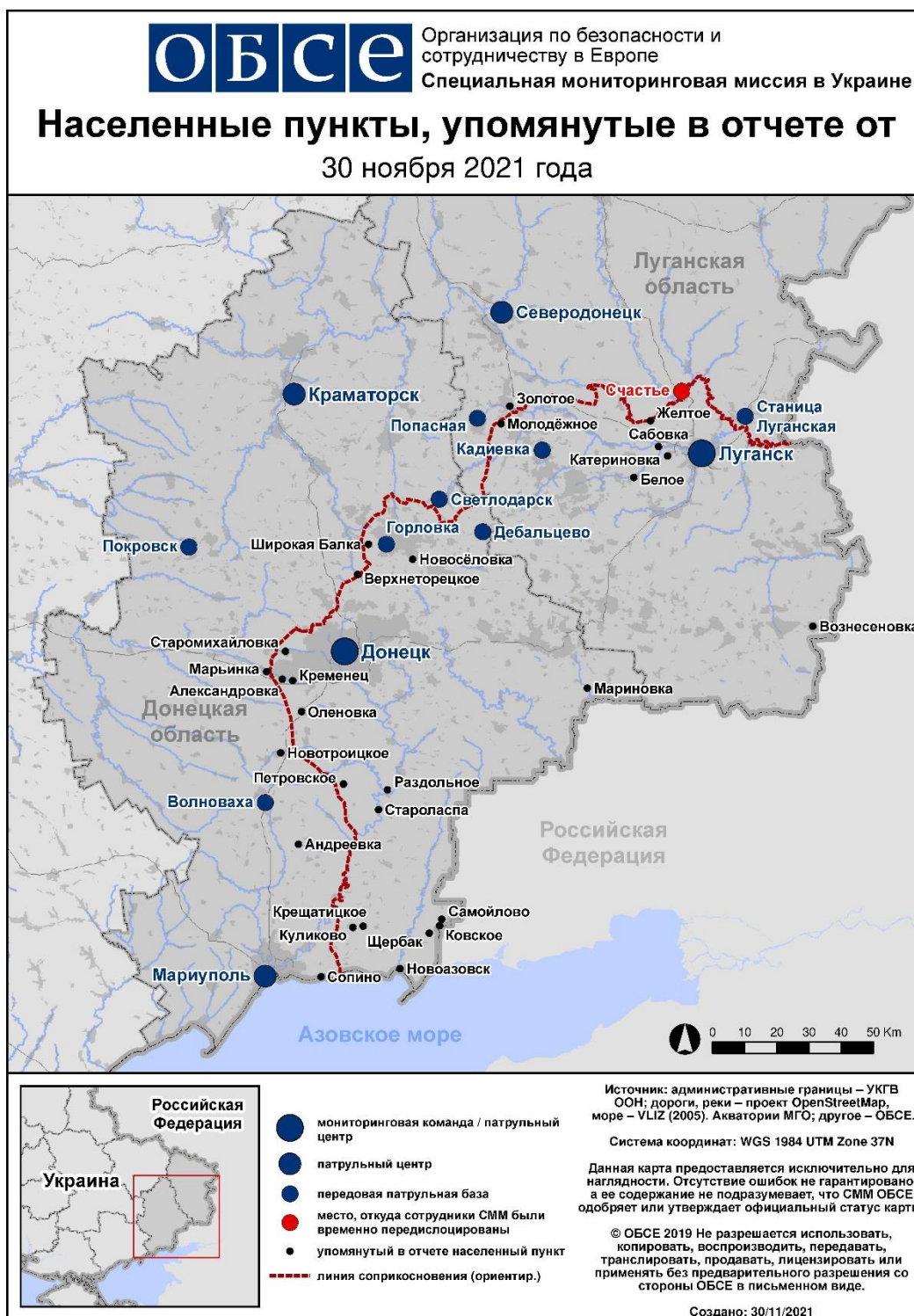
**Таблица нарушений режима прекращения огня по состоянию на 29 ноября 2021 года<sup>9</sup>**

Месторасположение СММ	Место события	Способ	К-во	Наблюдение	Описание	Вооружение	Дата, время
камера СММ на Донецкой фильтровальной станции (15 км к С от Донецка)	0,8–1,5 км к ЮЮЗ	зафиксировала	3	Н/Д боеприпас	выпущенный(-ая) вверх	Н/Д	28.11, 22:38
камера СММ в 1 км к ЮЗ от н. п. Широкино (подконтрольный правительству, 100 км к Ю от Донецка)	3–5 км к С	зафиксировала	1	Н/Д боеприпас	ЮВ–СЗ	Н/Д	28.11, 19:07
	4–6 км к С	зафиксировала	2	Н/Д боеприпас	выпущенный(-ая) вверх	Н/Д	28.11, 21:10
	3–5 км к С	зафиксировала	1	вспышка дульного пламени		Н/Д	28.11, 22:04
	3–5 км к С	зафиксировала	1	Н/Д боеприпас	З–В (после предыдущего события)	Н/Д	28.11, 22:04
	3–5 км к С	зафиксировала	1	Н/Д боеприпас	З–В	Н/Д	28.11, 22:05
	3–5 км к С	зафиксировала	2	Н/Д боеприпас	З–В	Н/Д	28.11, 23:15
	4–6 км к С	зафиксировала	1	осветительная ракета	выпущенный(-ая) вверх	Н/Д	28.11, 23:23
	4–6 км к С	зафиксировала	1	осветительная ракета	выпущенный(-ая) вверх	Н/Д	28.11, 23:55
	3–5 км к С	зафиксировала	1	Н/Д боеприпас	выпущенный(-ая) вверх	Н/Д	29.11, 00:47
камера СММ в н. п. Светлодарск (подконтрольный правительству, 57 км к СВ от Донецка)	3–5 км к ЮЮВ	зафиксировала	1	Н/Д боеприпас	ССЗ–ЮЮВ	Н/Д	29.11, 00:07
примерно 700 м к ЮВ от н. п. Кременец (неподконтрольный правительству, 16 км к ЮЗ от Донецка)	3–5 км к СЗ	слышали	5	взрыв	неопределенного происхождения	Н/Д	29.11, 09:05–09:08
	3–4 км к СЗ	слышали	3	взрыв	неопределенного происхождения	Н/Д	29.11, 09:09
	1–2 км к СВ	слышали	5	взрыв	неопределенного происхождения	Н/Д	29.11, 09:17
	1–2 км к ЮЗ	слышали	5	взрыв	неопределенного происхождения	Н/Д	29.11, 09:17
	1–2 км к ЮЗ	слышали	7	взрыв	исходящий огонь	Н/Д	29.11, 09:20
	1–2 км к ЮЗ	слышали	3	взрыв	исходящий огонь	Н/Д	29.11, 09:22
	1–2 км к ЮЗ	слышали	6	взрыв	исходящий огонь	Н/Д	29.11, 09:26
примерно 700 км к ЮЮВ от н. п. Оленовка (неподконтрольный правительству, 23 км к ЮЗ от Донецка)	3–5 км к СЗ	слышали	17	взрыв	неопределенного происхождения	Н/Д	29.11, 09:10–09:20
н. п. Александровка (неподконтрольный правительству, 20 км к ЮЗ от Донецка)	3 км к СВ	слышали	3	взрыв	неопределенного происхождения	Н/Д	29.11, 09:05
	2 км к ЗСЗ	слышали	1	взрыв	неопределенного происхождения	Н/Д	29.11, 09:05
	2–3 км к ЗСЗ	слышали	1	взрыв	неопределенного происхождения	Н/Д	29.11, 09:05
	2 км к СВ	слышали	2	взрыв	неопределенного происхождения	Н/Д	29.11, 09:08
	2 км к ВСВ	слышали	2	взрыв	неопределенного происхождения	Н/Д	29.11, 09:11–09:15
	3–4 км к СЗ	слышали	2	взрыв	неопределенного происхождения	Н/Д	29.11, 09:11–09:15
	2 км к ВСВ	слышали	2	взрыв	неопределенного происхождения	Н/Д	29.11, 09:11–09:15
	3 км к ЗСЗ	слышали	2	взрыв	неопределенного происхождения	Н/Д	29.11, 09:11–09:15
	2–3 км к ВСВ	слышали	2	взрыв	неопределенного происхождения	Н/Д	29.11, 09:11–09:15
	2 км к ЗСЗ	слышали	1	взрыв	неопределенного происхождения	Н/Д	29.11, 09:11–09:15
	2 км к ВСВ	слышали	1	взрыв	неопределенного происхождения	Н/Д	29.11, 09:11–09:15
	2–3 км к ЗСЗ	слышали	1	взрыв	неопределенного происхождения	Н/Д	29.11, 09:11–09:15
	2 км к В	слышали	2	взрыв	неопределенного происхождения	Н/Д	29.11, 09:11–09:15

<sup>9</sup> В таблице указаны исключительно нарушения режима прекращения огня, зафиксированные непосредственно патрулями Миссии или камерами СММ, а также те случаи, которые Миссия оценивает как учения с боевой стрельбой, контролируемые подрывы и т. п. Указанные детали, а именно: расстояние, направление, тип оружия и т. д., основаны на оценках, сделанных наблюдателями на местах и специалистами по техническому мониторингу, и необязательно всегда являются точными. Надпись «нет данных» (Н/Д) означает, что СММ не смогла подтвердить информацию из-за расстояния, погодных условий, технических ограничений и/или по другим причинам. Одни и те же самые, по оценке СММ, нарушения режима прекращения огня, зафиксированные параллельно несколькими патрулями/камерами, отражаются в таблице только один раз.

Месторасположение СММ	Место события	Способ	К-во	Наблюдение	Описание	Вооружение	Дата, время
н. п. Старомихайловка (неподконтрольный правительству, 15 км к З от Донецка)	1–2 км к ЮЗ	слышали	5	выстрел		стрелковое оружие	29.11, 10:13
н. п. Широкая Балка (неподконтрольный правительству, 34 км к СВ от Донецка)	2 км к З	слышали	6	выстрел		крупнокалиберный пулемет	29.11, 10:33
	2 км к ЮЗ	слышали	2	выстрел		крупнокалиберный пулемет	29.11, 12:18
примерно 800 м к С от н. п. Петровское (неподконтрольный правительству, 41 км к Ю от Донецка)	4–5 км к Ю	слышали	4	взрыв	неопределенного происхождения (по оценке, за пределами участка разведения)	Н/Д	29.11, 10:38
	4 км к Ю	слышали	4	очередь	по оценке, за пределами участка разведения	стрелковое оружие	29.11, 10:00
	4 км к Ю	слышали	3	очередь	по оценке, за пределами участка разведения	стрелковое оружие	29.11, 10:18
примерно 1 км к СЗ от железнодорожного вокзала в н. п. Ясиноватая (неподконтрольный правительству, 16 км к СВ от Донецка)	4–5 км к ЮЗ	слышали	2	взрыв	неопределенного происхождения	Н/Д	29.11, 12:55
	4–5 км к ЮЗ	слышали	1	взрыв	неопределенного происхождения	Н/Д	29.11, 13:14
примерно 2 км к В от н. п. Богдановка (подконтрольный правительству, 41 км к ЮЗ от Донецка)	3–4 км к ЮЮВ	слышали	3	очередь	по оценке, за пределами участка разведения в районе Петровского	стрелковое оружие	29.11, 11:19
	3–4 км к ЮЮВ	слышали	3	взрыв	неопределенного происхождения (по оценке, за пределами участка разведения в районе Петровского)	Н/Д	29.11, 12:20–12:25
н. п. Орловское (подконтрольный правительству, 82 км к Ю от Донецка)	3–5 км к ЮВ	слышали	2	взрыв	неопределенного происхождения	Н/Д	29.11, 11:05
ЮВ окраина н. п. Авдеевка (подконтрольный правительству, 17 км к С от Донецка)	1–2 км к ЮЮЗ	слышали	5	взрыв	исходящий огонь	Н/Д	29.11, 11:00–11:03
н. п. Верхнеторецкое (подконтрольный правительству, 23 км к СВ от Донецка)	1 км к ЮЮВ	слышали	12	очередь		стрелковое оружие	29.11, 11:07
В окраина н. п. Желтое (неподконтрольный правительству, 17 км к СЗ от Луганска)	1 км к С	слышали	10	выстрел		стрелковое оружие	29.11, 11:35
н. п. Первомайск (неподконтрольный правительству, 58 км к З от Луганска)	3–4 км к ЗСЗ	слышали	5	очередь	по оценке, за пределами участка разведения в районе Золотого	крупнокалиберный пулемет	29.11, 11:42
Золотое-5 (Михайловка; неподконтрольный правительству, 60 км к З от Луганска)	3–4 км к С	слышали	1	взрыв	неопределенного происхождения (по оценке, за пределами участка разведения)	Н/Д	29.11, 13:22
В окраина н. п. Станица Луганская (подконтрольный правительству, 16 км к СВ от Луганска)	2–4 км к ЮЮЗ	слышали	49	взрыв	неопределенного происхождения (определить, на участке разведения или за его пределами, не представлялось возможным)	Н/Д	29.11, 14:59–15:17
	3–5 км к ЗСЗ	слышали	14	взрыв	неопределенного происхождения (по оценке, за пределами участка разведения)	Н/Д	29.11, 14:59–15:17
	3–5 км к ЗСЗ	слышали	8	очередь	по оценке, за пределами участка разведения	стрелковое оружие	29.11, 14:59–15:17
	3–5 км к ЗСЗ	слышали	12	очередь	по оценке, за пределами участка разведения	крупнокалиберный пулемет	29.11, 14:59–15:17
	1–3 км к ЮЮВ	слышали	18	взрыв	неопределенного происхождения (по оценке, за пределами участка разведения)	Н/Д	29.11, 15:20–15:42
	1–3 км к ЮЮВ	слышали	1	очередь	по оценке, за пределами участка разведения	стрелковое оружие	29.11, 15:20–15:42
	3–5 км к ССЗ	слышали	27	взрыв	неопределенного происхождения	Н/Д	29.11, 15:20–15:42
	1–3 км к Ю	слышали	18	выстрел	по оценке, за пределами участка разведения	стрелковое оружие	29.11, 17:04–17:10

### Карта Донецкой и Луганской областей<sup>10</sup>



<sup>10</sup> По решению Постоянного совета №1117 от 21 марта 2014 года, СММ базируется в десяти городах на всей Украине (Херсон, Одесса, Львов, Ивано-Франковск, Харьков, Донецк, Днепр, Черновцы, Луганск и Киев). Эта карта восточной Украины предназначена для иллюстративных целей. На ней указаны населенные пункты, упомянутые в отчете, а также те, где находятся офисы СММ (мониторинговые команды, патрульные центры и передовые патрульные базы) в Донецкой и Луганской областях. (Красным цветом выделена передовая патрульная база, с которой сотрудники СММ были временно передислоцированы на основании рекомендаций экспертов по безопасности из некоторых государств-участников ОБСЕ и с учетом требований СММ по безопасности. Миссия использует эти помещения в светлое время суток, а также патрулирует в этом населенном пункте днем).