



# Щоденний звіт № 280/2021

від 29 листопада 2021 року<sup>1</sup>

## Короткий виклад

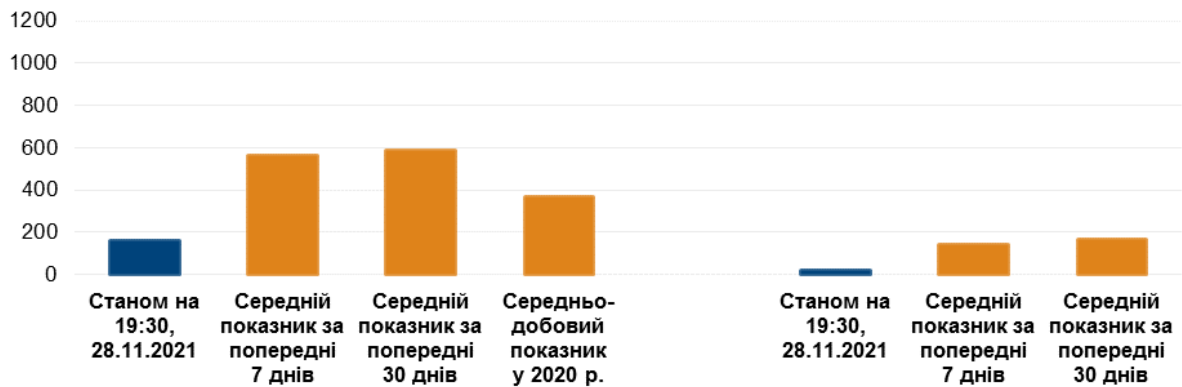
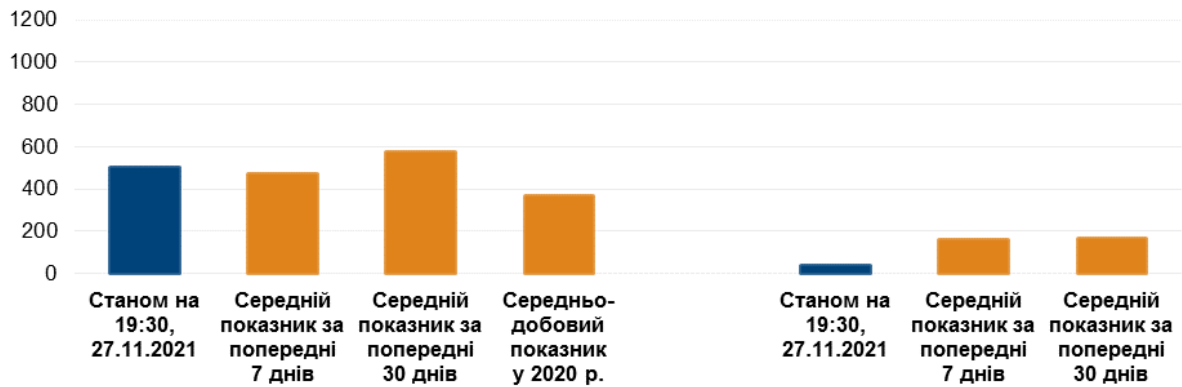
- У період із вечора 26 до вечора 28 листопада в Донецькій області Місія зафіксувала 495 порушень режиму припинення вогню, зокрема 49 вибухів. За попередній звітний період у цій області зафіксовано 612 порушень режиму припинення вогню.
- У період із вечора 26 до вечора 28 листопада в Луганській області СММ зафіксувала 164 порушення режиму припинення вогню (жодного вибуху). За попередній звітний період у цій області зафіксовано 193 порушення режиму припинення вогню.
- У непідконтрольній урядові Раївці Луганської області порушення режиму припинення вогню сталися поруч із патрулем Місії.
- Члени збройних формувань не пропустили патрулі СММ до непідконтрольних урядові районів поблизу Золотого та Молодіжного Луганської області.
- Місія продовжила здійснювати моніторинг на ділянках розведення сил і засобів у районах Станиці Луганської, Золотого та Петрівського, зафіксувавши порушення режиму припинення вогню на ділянці розведення в районі Петрівського.
- СММ сприяла забезпеченню функціонування життєво важливих об'єктів цивільної інфраструктури.
- Місія і далі спостерігала за ситуацією з цивільним населенням, зокрема на 5 контрольних пунктах в'їзду-виїзду, а також на 5 блокпостах збройних формувань у Донецькій і Луганській областях.
- Команда СММ здійснювала моніторинг масового зібрання у Львові.
- Свободу пересування Місії і далі обмежували, зокрема на блокпостах збройних формувань поблизу Горлівки та Хрещатицького (кол. Красноармійське) Донецької області, а також біля неконтрольованого урядом пункту пропуску на кордоні неподалік Леонового (кол. Червоний Жовтень) Луганської області. Безпілотні літальні апарати СММ вкотре зазнавали ймовірного глушіння сигналу\*.

<sup>1</sup> На основі інформації, що надійшла від моніторингових команд станом на 19:30 28 листопада 2021 року (за східноєвропейським часом).

## Порушення режиму припинення вогню<sup>2</sup>

К-ть зафіксованих порушень режиму припинення вогню<sup>3</sup>

К-ть зафіксованих вибухів<sup>4</sup>



<sup>2</sup> Детальнішу інформацію про всі випадки порушення режиму припинення вогню, а також мапи Донецької та Луганської областей, де відмічені всі згадані у звіті місця, представлено в додатку. Упродовж звітного періоду через погодні умови можливості ведення спостереження за допомогою деяких камер СММ були обмежені. У період із вечора 27 до вечора 28 листопада камера Місії, установлена біля шахти «Октябрська», не функціонувала.

<sup>3</sup> У тому числі вибухи.

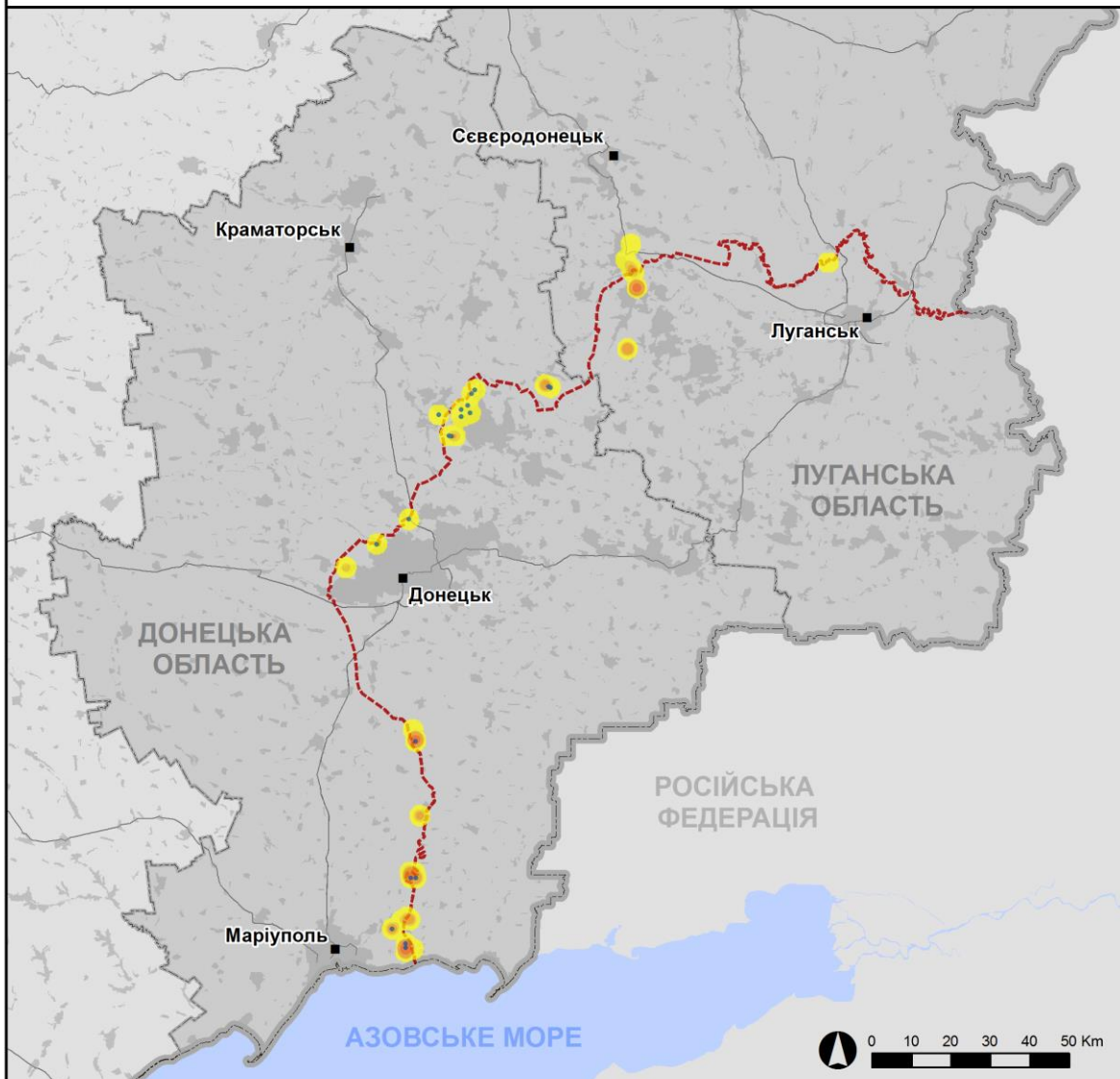
<sup>4</sup> У тому числі внаслідок вогню з озброєння невстановленого типу.

### Мапа із зафіксованими порушеннями режиму припинення вогню



Організація з безпеки та співробітництва в Європі  
Спеціальна моніторингова місія в Україні

### Зафіксовані СММ порушення режиму припинення вогню 27-28 листопада 2021 р.



#### Концентрація порушень режиму припинення вогню

- Висока
- Низька

- Вибух
- Населений пункт
- Лінія зіткнення (орієнт.)

Джерела: адміністративні кордони — УКГП ООН; дороги, річки — проект OpenStreetMap; море — VLIZ (2005). Акваторії МГО, інше — ОБСЄ.

Система координат: WGS 1984 UTM Zone 37N

Ця мапа надається винятково для наочності. Відсутність помилок у мапі не гарантується, а її зміст не означає, що СММ ОБСЄ затверджує або ухвалює офіційний статус мапи.

© СММ ОБСЄ 2019 Не дозволяється використовувати, копіювати, відтворювати, передавати, транслювати, продавати, ліцензувати або застосовувати без попереднього дозволу з боку ОБСЄ у письмовому вигляді.  
Створено: 29/11/2021

У період із вечора 26 до вечора 28 листопада в Донецькій області СММ зафіксувала 495 порушень режиму припинення вогню, зокрема 49 вибухів (1 вибух у повітрі, 1 вибух від вихідного вогню, 3 розриви боєприпасів та 44 вибухи невизначеного походження). Більшість порушень сталася в районах на північ від н. п. Широкине (підконтрольний урядові, 100 км на південь від Донецька), на південний схід від н. п. Чермалик (підконтрольний урядові, 77 км на південь від Донецька), а також у межах і південніше ділянки розведення в районі н. п. Петрівське (непідконтрольний урядові, 41 км на південь від Донецька) (див. нижче). Місія [вкотре](#) зафіксувала порушення режиму припинення вогню в районі на схід від н. п. Гранітне (підконтрольний урядові, 60 км на південь від Донецька), які, за оцінкою, були частиною навчань із бойовою стрільбою, що є порушенням рішення Тристоронньої контактної групи (ТКГ) від 3 березня 2016 року, згідно з яким проводити навчання з бойовою стрільбою в зоні безпеки заборонено. За [попередній звітний період](#) у цій області зафіксовано 612 порушень режиму припинення вогню.

У період із вечора 26 до вечора 28 листопада в Луганській області СММ зафіксувала 164 порушення режиму припинення вогню (жодного вибуху). Майже всі порушення сталися на північ і схід від ділянки розведення в районі н. п. Золоте (підконтрольний урядові, 60 км на захід від Луганська) (див. нижче). За [попередній звітний період](#) у цій області зафіксовано 193 порушення режиму припинення вогню (більшість також поблизу ділянки розведення в районі Золотого).

Після засідання ТКГ 22 липня 2020 року, на якому була досягнута домовленість про Заходи з посилення режиму припинення вогню, починаючи з 00:01 27 липня 2020 року і до кінця звітного періоду Місія зафіксувала щонайменше 86 801 порушення режиму припинення вогню в Донецькій і Луганській областях (зокрема 23 803 вибухи, 20 802 невизначені боєприпаси в польоті, 395 спалахів дульного полум'я, 367 освітлювальних ракет, а також щонайменше 41 434 черги та постріли).

### **Порушення режиму припинення вогню поруч із патрулем СММ у непідконтрольній урядові Раївці Луганської області**

О 10:33 27 листопада, перебуваючи в н. п. Раївка (непідконтрольний урядові, 16 км на північний захід від Луганська), спостерігачі чули 6 одиночних пострілів зі стрілецької зброї на відстані приблизно 100 м на північний схід від свого місцеположення. Команда Місії негайно залишила цей район\*.

### **Члени збройних формувань у Луганській області не пропустили патрулі СММ до непідконтрольних урядові районів поблизу Золотого та Молодіжного Луганської області**

Уранці 27 листопада члени збройних формувань у Луганській області не пропустили два патрулі Місії до непідконтрольних урядові районів.

Перша заборона доступу сталася о 09:10 приблизно за 350 м на північ від південного краю ділянки розведення в районі Золотого, а друга — об 11:10 на блокпості збройних формувань на автошляху Т0504, орієнтовно за 1,5 км на південний захід від н. п. Молодіжне (непідконтрольний урядові, 63 км на північний захід від Луганська). В обох випадках члени збройних формувань мотивували це «наказами від своїх

командирів». У першому випадку вони також послалися на «відсутність гарантій безпеки».

Крім того, дещо раніше зранку, о 08:40, на блокпості збройних формувань неподалік південного краю ділянки розведення в районі Золотого член збройних формувань не пропустив інший патруль Місії на ділянку розведення, пославшись на «накази від своїх командирів» (див. [Оперативний звіт СММ № 31/2021](#)).

#### **Ділянки розведення в районах Станиці Луганської, Золотого й Петрівського<sup>5</sup>**

27 та 28 листопада в межах ділянки розведення в районі н. п. Станиця Луганська (підконтрольний урядові, 16 км на північний схід від Луганська) спостерігачі бачили членів збройних формувань (з нарукавними пов'язками з написом «СЦКК») південніше відремонтованого прольоту мосту біля Станиці Луганської (15 км на північний схід від Луганська).

Протягом звітного періоду патрулі СММ чули 124 черги і постріли зі стрілецької зброї та великокаліберного кулемета (за оцінкою, поза ділянкою розведення в районі Золотого, але в межах 5 км від її краю).

27 листопада, здійснюючи моніторинг у межах ділянки розведення, орієнтовно за 1 км на південь від її північного краю, команда Місії знову бачила металевий ящик на західному узбіччі автошляху Т1316, приблизно за 130 м на південно-південний схід від шляхопроводу над залізничним полотном, а також огорнуту маскувальною тканиною камеру, яка була прикріплена до дерева орієнтовно за 20 м на захід від цього автошляху. Перебуваючи на шляхопроводі над залізничним полотном, спостерігачі вкотре бачили 2 кабелі, прокладені поперек залізничних колій (за оцінкою, лінії зв'язку, що належать Збройним силам України).

Того ж дня орієнтовно за 600 м на північ від південного краю ділянки розведення команда СММ знову бачила 1 дерев'яний ящик на західному узбіччі автошляху Т1316, а також багато невеликих металевих шипів з обох сторін автошляху. Приблизно за 570 м на північ від південного краю цієї ділянки спостерігачі знову бачили 1 протипіхотну міну (МОН-50, без підричника) на західному узбіччі автошляху Т1316 (за оцінкою, належить збройним формуванням). Приблизно за 450 м на північ від південного краю ділянки команда Місії також укотре бачила 1 дерев'яний і 2 металеві ящики, розміщені поперек зазначеного автошляху. За оцінкою, усі ці ящики були для боєприпасів (для ознайомлення з попередніми спостереженнями в цьому районі див. щоденні звіти СММ від [24 листопада 2021 року](#) та [26 листопада 2021 року](#)).

27 та 28 листопада поблизу блокпоста збройних формувань південніше ділянки розведення спостерігачі бачили членів збройних формувань (з нарукавними пов'язками з написом «СЦКК»). Команди Місії знову бачили 7 раніше зафіксованих контейнерів, розміщених південніше південного краю ділянки розведення та в межах самої ділянки. Спостерігачі відзначили, що зафіксовані раніше шлаग्бауми поперек автошляху Т1316 на південному краю ділянки розведення і далі були закритими.

---

<sup>5</sup> Розведення передбачено Рамковим рішенням Тристоронньої контактної групи про розведення сил і засобів від 21 вересня 2016 року.

У ніч із 26 на 27 листопада камера СММ у Петрівському зафіксувала 3 невизначені боєприпаси в польоті (за оцінкою, у межах ділянки розведення в районі **Петрівського**). Удень 27 листопада, перебуваючи на західній околиці Петрівського, спостерігачі чули 14 вибухів невизначеного походження, а також 85 черг і пострілів зі стрілецької зброї (за оцінкою, поза ділянкою розведення, але в межах 5 км від її краю).

### **Міся зберігання озброєння**

*В одному постійному місці зберігання озброєння в невідконтрольному урядові районі Донецької області*

26 листопада

СММ відзначила, що супроти попереднього візиту 26 червня 2021 року там бракувало 8 танків (Т-64 — 3 од. та Т-72 — 5 од.).

### **Відведення озброєння**

Місія продовжила здійснювати моніторинг відведення озброєння, передбаченого Меморандумом, а також Комплексом заходів і Доповненням до нього.

### **Ознаки військової присутності та присутності військового типу в зоні безпеки**

СММ зафіксувала 1 бронетранспортер у підконтрольному урядові районі Донецької області (детальніше див. таблицю нижче).

### **Міни поблизу підконтрольного урядові Гнутового Донецької області**

26 листопада безпілотний літальний апарат (БПЛА) Місії середнього радіуса дії зафіксував 4 протитанкові міни (про які раніше повідомлялося у звітах) орієнтовно за 4 км на південний захід від н. п. Гнутове (підконтрольний урядові, 90 км на південь від Донецька). За оцінкою, ці міни належать Збройним силам України (для ознайомлення з попередніми спостереженнями в цьому районі див. [Щоденний звіт СММ від 22 січня 2020 року](#)).

### **Зусилля Місії зі сприяння забезпеченню функціонування життєво важливих об'єктів цивільної інфраструктури**

27 та 28 листопада СММ продовжила сприяти забезпеченню функціонування Донецької фільтрувальної станції (ДФС; 15 км на північ від Донецька). 27 листопада, перебуваючи поблизу н. п. Авдіївка (підконтрольний урядові, 17 км на північ від Донецька), спостерігачі чули 1 вибух від вихідного вогню (за оцінкою, у радіусі 5 км від ДФС).

В обидва дні команди Місії також здійснювали моніторинг безпекової ситуації в районі насосної станції біля н. п. Василівка (невідконтрольний урядові, 20 км на північ від Донецька).

### **Ситуація на КПВВ і відповідних блокпостах**

28 листопада в Донецькій області СММ зауважила, що контрольний пункт в'їзду-виїзду (КПВВ) поблизу н. п. Мар'їнка (підконтрольний урядові, 23 км на південний захід від Донецька) був відкритим, водночас відповідний блокпост збройних формувань

неподалік н. п. Кремінець (непідконтрольний урядові, 16 км на південний захід від Донецька) був закритим. Того ж дня, за спостереженнями Місії, КПВВ поблизу н. п. Майорськ (підконтрольний урядові, 45 км на північний схід від Донецька) був відкритим, однак пасажиро-транспортного потоку зафіксовано не було. Того ж дня спостерігачі також зауважили, що відповідний блокпост збройних формувань біля н. п. Оленівка (непідконтрольний урядові, 23 км на південний захід від Донецька) був закритим.

27 та 28 листопада в Луганській області СММ констатувала, що КПВВ у Станиці Луганській і відповідний блокпост збройних формувань південніше мосту біля Станиці Луганської були відкритими, а пішоходи очікували в чергах на прохід в обох напрямках.

В обидва дні спостерігачі зауважили, що КПВВ біля Золотого та в н. п. Щастя (підконтрольний урядові, 20 км на північ від Луганська) були відкритими, однак відповідні блокпости збройних формувань південніше ділянки розведення в районі Золотого та за 3 км на південний схід від мосту в Щасті були закритими.

### **Прикордонні райони, які не контролюються урядом<sup>6</sup>**

27 листопада 2 вочевидь озброєні члени збройних формувань не пропустили патруль Місії до пункту пропуску на кордоні поблизу н. п. Леоново (кол. Червоний Жовтень; непідконтрольний урядові, 82 км на південь від Луганська)\*.

26 листопада спостерігачі здійснювали моніторинг у районах біля кордону з Російською Федерацією поблизу н. п. Конькове (79 км на південь від Донецька), н. п. Іванівка (78 км на південь від Донецька), н. п. Зорі (76 км на південний схід від Донецька), н. п. Новоолександрівка (75 км на південний схід від Донецька) та н. п. Зелений Гай (73 км на південний схід від Донецька).

### **Моніторинг масового зібрання у Львові**

27 листопада біля пам'ятника Тарасу Шевченку на проспекті Свободи у Львові команда СММ здійснювала моніторинг масового зібрання за участі близько 300 осіб (різних статі та віку), які вшановували пам'ять жертв Голодомору. Спостерігачі бачили неподалік 5 правоохоронців та відзначили спокійну ситуацію.

Місія продовжила стежити за ситуацією в Херсоні, Одесі, Івано-Франківську, Харкові, Дніпрі, Чернівцях і Києві.

### **\*Обмеження свободи пересування та інші перешкоди у виконанні мандата СММ**

*Робота з моніторингу та свобода пересування СММ обмежені загрозами у сфері безпеки, зокрема ризиками, пов'язаними з наявністю мін і невибухлих боєприпасів, а також іншими перешкодами, які щодня змінюються. Мандат СММ передбачає вільний і безпечний доступ по всій Україні. Усі підписанти Мінських угод погодилися з необхідністю вільного та безпечного доступу, а також із тим, що обмеження свободи пересування СММ є порушенням і що на такі порушення необхідно швидко реагувати. Вони також дійшли згоди, що Спільний центр із*

<sup>6</sup> Відповідно до рішень, ухвалених Кабінетом Міністрів України у 2014 році, роботу цих та інших пунктів пропуску на кордоні, розташованих у районах, що не контролюються урядом, офіційно призупинено.

контролю та координації (СЦКК) повинен сприяти такому реагуванню та здійснювати загальну координацію робіт із розмінування. Однак, збройні формування в окремих районах Донецької та Луганської областей часто відмовляють СММ у доступі до районів, прилеглих до непідконтрольних урядові ділянок кордону України (наприклад, див. нижче). Діяльність СММ у Донецькій і Луганській областях, як і раніше, залишалася обмеженою після того, як [23 квітня 2017 року поблизу Пришиба стався інцидент, який призвів до загибелі людини](#). Унаслідок цього спроможність Місії вести спостереження залишалася обмеженою.

#### Заборона доступу:

- 27 листопада на блокпості біля н. п. Хрещатицьке (кол. Красноармійське; непідконтрольний урядові, 86 км на південь від Донецька) вочевидь озброєний член збройних формувань не пропустив патруль Місії на захід у напрямку н. п. Куликове (непідконтрольний урядові, 87 км на південь від Донецька), пославшись на те, що в цьому районі «тривають роботи з розмінування та інженерні роботи».
- Того ж дня на блокпості на північно-західній околиці н. п. Горлівка (непідконтрольний урядові, 39 км на північний схід від Донецька) 2 вочевидь озброєні члени збройних формувань не пропустили патруль СММ на північний захід, пославшись на «відсутність дозволу» від своїх командирів.
- Того ж дня на блокпості приблизно за 100 м на північний схід від вищезазначеного блокпоста вочевидь озброєний член збройних формувань не пропустив патруль Місії у напрямку непідконтрольних урядові районів, пославшись на «відсутність дозволу» від своїх командирів.
- Того ж дня на блокпості неподалік н. п. Дякове (непідконтрольний урядові, 70 км на південний захід від Луганська) 2 вочевидь озброєні члени збройних формувань не пропустили патруль СММ на південь у напрямку пункту пропуску на кордоні поблизу н. п. Леонове (кол. Червоний Жовтень; непідконтрольний урядові, 82 км на південь від Луганська) (див. вище).
- 28 листопада на вищезазначеному блокпості на північно-західній околиці Горлівки 2 вочевидь озброєні члени збройних формувань вкотре не пропустили патруль Місії у напрямку непідконтрольних урядові районів, пославшись на «відсутність дозволу» від своїх командирів.

*Регулярні обмеження на ділянках розведення сил і засобів і через міні/невибухлі боєприпаси:*

- Не здійснивши суцільного розмінування, вилучення невибухлих боєприпасів та усунення інших перешкод, сторони і далі відмовляли СММ у необмеженому доступі, а також у можливості пересуватися окремими дорогами, які раніше були визначені як важливі для здійснення Місією ефективного моніторингу та для пересування цивільних осіб.

#### Затримка:

- 27 листопада на нульовому блокпості збройних формувань північно-західніше Горлівки вочевидь озброєний член збройних формувань дозволив патрулю СММ проїхати у напрямку непідконтрольних урядові районів тільки після 86-хвилинної затримки (цей патруль не пропустили на наступному блокпості; див. пункт 2 розділу про заборону доступу).



Інші перешкоди<sup>7</sup>:

- 27 листопада, перебуваючи в н. п. Раївка (непідконтрольний урядові, 16 км на північний захід від Луганська), спостерігачі чули 6 одиночних пострілів зі стрілецької зброї неподалік свого місцеположення (див. вище).
- 28 листопада БПЛА СММ малого радіуса дії зазнавали впливу перешкод сигналу GPS (за оцінкою, унаслідок імовірного глушіння) під час шести польотів: у двох випадках над районами поблизу непідконтрольного урядові н. п. Степове (27 км на захід від Луганська), а також по одному разу над районами біля непідконтрольних урядові Степового, н. п. Зимогір'я (27 км на захід від Луганська), н. п. Іванівське (кол. Лотикове; 30 км на захід від Луганська) та н. п. Михайлівка (31 км на захід від Луганська).

---

<sup>7</sup> У згаданих у цьому розділі випадках імовірного глушіння та глушіння перешкоди могли створювати з будь-якого місця в радіусі десятків кілометрів від місцеположення БПЛА.

**Таблиця ознак військової присутності та присутності військового типу в зоні безпеки<sup>8</sup>**

Дата	К-ть	Вид	Місце	Джерело спостереження
<b>підконтрольні уряду райони</b>				
28.11.2021	1	бронетранспортер (БТР-70)	поблизу н. п. Новобахмутівка (28 км на північ від Донецька)	патруль

---

<sup>8</sup> Згадана в цьому розділі техніка не підпадає під дію Мінських угод щодо відведення озброєння.

**Таблиця порушень режиму припинення вогню станом на 28 листопада 2021 року<sup>9</sup>**

Місце розміщення СММ	Місце події	Спосіб	К-ть	Спостереження	Опис	Озброння	Дата, час
камера СММ у н. п. Чермалик (підконтрольний уряду, 77 км на Пд від Донецька)	2-4 км на ПдСх	зафіксувала	4	Н/Д боєприпас	ПнСх-ПдЗх	Н/Д	26.11, 17:08
	2-4 км на ПдСх	зафіксувала	1	Н/Д боєприпас	ПдЗх-ПнСх	Н/Д	26.11, 17:19
	2-4 км на ПдСх	зафіксувала	1	Н/Д боєприпас	ЗхПдЗх-СхПнСх	Н/Д	26.11, 17:19
	2-4 км на ПдСх	зафіксувала	1	Н/Д боєприпас	ПдЗх-ПнСх	Н/Д	26.11, 17:19
	2-4 км на ПдСх	зафіксувала	1	вибух	вибух у повітрі (після попередньої події)	Н/Д	26.11, 17:19
	2-4 км на ПдСх	зафіксувала	6	Н/Д боєприпас	ПнПнСх-ПдПдЗх	Н/Д	26.11, 18:32
	2-4 км на ПдСх	зафіксувала	11	Н/Д боєприпас	ПнПнСх-ПдПдЗх	Н/Д	26.11, 18:38
	2-4 км на ПдСх	зафіксувала	2	Н/Д боєприпас	ПнПнСх-ПдПдЗх	Н/Д	26.11, 18:42
камера СММ на шахті «Октябрська» (непідконтрольна уряду, 9 км на ПнЗх від центру Донецька)	1-3 км на Зх	зафіксувала	1	вибух	невизначеного походження	Н/Д	26.11, 23:40
камера СММ у н. п. Петрівське (непідконтрольний уряду, 41 км на Пд від Донецька)	0,5-1 км на Зх	зафіксувала	3	Н/Д боєприпас	ПдПдЗх-ПнПнСх (за оцінкою, на ділянці розведення)	Н/Д	27.11, 00:16
камера СММ за 1 км на ПдЗх від н. п. Широкине (підконтрольний уряду, 100 км на Пд від Донецька)	4-6 км на Пн	зафіксувала	1	вибух	невизначеного походження (також зафіксовано камерою СММ у Г нуттовому)	Н/Д	26.11, 17:43
	4-6 км на Пн	зафіксувала	1	Н/Д боєприпас	ЗхПдЗх-СхПнСх	Н/Д	26.11, 19:45
	4-6 км на ПнПнСх	зафіксувала	1	спалах дульного полум'я		Н/Д	26.11, 20:21
	4-6 км на ПнПнСх	зафіксувала	1	Н/Д боєприпас	випущений(-а) угору (після попередньої події)	Н/Д	26.11, 20:21
	4-6 км на Пн	зафіксувала	2	Н/Д боєприпас	Зх-Сх	Н/Д	26.11, 21:03
	3-5 км на Пн	зафіксувала	14	Н/Д боєприпас	ЗхПдЗх-СхПнСх	Н/Д	26.11, 21:48
	3-5 км на Пн	зафіксувала	14	Н/Д боєприпас	ЗхПдЗх-СхПнСх	Н/Д	26.11, 21:52
	4-6 км на Пн	зафіксувала	3	Н/Д боєприпас	ЗхПдЗх-СхПнСх	Н/Д	26.11, 22:04
	4-6 км на Пн	зафіксувала	6	Н/Д боєприпас	Зх-Сх	Н/Д	26.11, 22:05
	4-6 км на Пн	зафіксувала	10	Н/Д боєприпас	Зх-Сх	Н/Д	26.11, 22:06
	4-6 км на Пн	зафіксувала	8	Н/Д боєприпас	Зх-Сх	Н/Д	26.11, 22:07
	4-6 км на Пн	зафіксувала	7	Н/Д боєприпас	Зх-Сх	Н/Д	26.11, 22:08
	4-6 км на Пн	зафіксувала	10	Н/Д боєприпас	Зх-Сх	Н/Д	26.11, 22:09
	4-6 км на Пн	зафіксувала	7	Н/Д боєприпас	ПдСх-ПнЗх	Н/Д	26.11, 22:09
	4-6 км на Пн	зафіксувала	10	Н/Д боєприпас	Зх-Сх	Н/Д	26.11, 22:10
	4-6 км на Пн	зафіксувала	7	Н/Д боєприпас	Зх-Сх	Н/Д	26.11, 22:11
	5-7 км на Пн	зафіксувала	5	вибух	невизначеного походження	Н/Д	26.11, 22:21
	3-5 км на Пн	зафіксувала	13	Н/Д боєприпас	ЗхПдЗх-СхПнСх	Н/Д	26.11, 23:11
3-5 км на Пн	зафіксувала	6	Н/Д боєприпас	випущений(-а) угору	Н/Д	26.11, 23:14	
3-5 км на Пн	зафіксувала	1	Н/Д боєприпас	ПдСх-ПнЗх	Н/Д	26.11, 23:26	
н. п. Світлодарськ (підконтрольний уряду, 57 км на ПнСх від Донецька)	2-3 км на СхПдСх	чули	3	черга		великокаліберний кулемет	26.11, 19:03
	2-3 км на СхПдСх	чули	3	черга		великокаліберний кулемет	26.11, 22:34
	2-3 км на СхПдСх	чули	15	черга		великокаліберний кулемет	26.11, 22:47-22:51
	3-5 км на СхПдСх	чули	2	вибух	невизначеного походження	Н/Д	26.11, 22:51
	3-4 км на СхПдСх	чули	2	вибух	невизначеного походження	Н/Д	27.11, 06:38
	3-4 км на СхПдСх	чули	1	вибух	невизначеного походження	Н/Д	27.11, 06:59
ПдСх частина н. п. Авдіївка (підконтрольний уряду, 17 км на Пн від Донецька)	2-3 км на ПдСх	чули	1	вибух	вихідний вогонь	Н/Д	27.11, 12:40

<sup>9</sup> У таблиці вказані лише порушення режиму припинення вогню, які були зафіксовані безпосередньо патрулями Місії чи камерами СММ, а також ті випадки, які Місія оцінює як навчання з бойовою стрільбою, контрольовані підриви тощо. Зазначені деталі, а саме: відстань, напрямок, тип зброї тощо, базуються на оцінках, зроблених спостерігачами на місцях та спеціалістами з технічного моніторингу, і необов'язково завжди є точними. Напис «невідомо» (Н/Д) означає, що СММ не змогла підтвердити таку інформацію у зв'язку з відстанню, погодними умовами, технічними обмеженнями та/або з інших причин. Одні і ті ж самі, за оцінкою СММ, порушення режиму припинення вогню, зафіксовані паралельно декількома патрулями/камерами, відображаються у таблиці лише один раз.

Місце розміщення СММ	Місце події	Спосіб	К-ть	Спостереження	Опис	Озброєння	Дата, час
приблизно 1 км на ПдСх від н. п. Майорськ (підконтрольний уряду, 45 км на ПнСх від Донецька)	1–2 км на СхПнСх	чули	1	вибух	невизначеного походження	Н/Д	27.11, 10:40
приблизно 8 км на ПнЗх від н. п. Горлівка (непідконтрольний уряду, 39 км на ПнСх від Донецька)	1–2 км на ПдПдЗх	чули	1	вибух	невизначеного походження	Н/Д	27.11, 11:05
приблизно 6,5 км на ПнЗх від н. п. Горлівка (непідконтрольний уряду, 39 км на ПнСх від Донецька)	4–5 км на ПдЗх	чули	2	вибух	невизначеного походження	Н/Д	27.11, 11:52–11:54
	4–5 км на ПдЗх	чули	2	вибух	невизначеного походження	Н/Д	27.11, 12:09
н. п. Петрівське (непідконтрольний уряду, 41 км на Пд від Донецька)	3 км на Пд	чули	14	вибух	невизначеного походження (за оцінкою, поза ділянкою розведення)	Н/Д	27.11, 12:45–12:50
	2–3 км на Пд	чули	80	постріл	за оцінкою, поза ділянкою розведення	стрілецька зброя	27.11, 12:45–12:50
	2–3 км на Пд	чули	5	черга	за оцінкою, поза ділянкою розведення	стрілецька зброя	27.11, 12:45–12:50
приблизно 1 км на Сх від н. п. Гранітне (підконтрольний уряду, 60 км на Пд від Донецька)	3–4 км на ПдЗх	чули	19	постріл		великокаліберний кулемет	27.11, 11:47–12:00
н. п. Чермалик (підконтрольний уряду, 77 км на Пд від Донецька)	1 км на ПдПдСх	чули	16	постріл		великокаліберний кулемет	27.11, 10:09–10:15
приблизно 2 км на ПнСх від н. п. Черненко (підконтрольний уряду, 86 км на Пд від Донецька)	3–5 км на ПдПдСх	чули	7	черга		великокаліберний кулемет	27.11, 12:07–12:11
	3–5 км на ПдСх	чули	5	черга		великокаліберний кулемет	27.11, 12:13–12:15
приблизно 3 км на Пн від н. п. Первомайськ (непідконтрольний уряду, 58 км на Зх від Луганська)	3–5 км на ПнПнСх	чули	3	постріл	за оцінкою, поза ділянкою розведення в районі Золотого	стрілецька зброя	27.11, 08:30–08:32
	3–5 км на ПнПнСх	чули	12	черга	за оцінкою, поза ділянкою розведення в районі Золотого	великокаліберний кулемет	27.11, 08:30–08:32
приблизно 2 км на Зх від н. п. Гірське (підконтрольний уряду, 63 км на Зх від Луганська)	1–2 км на СхПдСх	чули	4	черга		великокаліберний кулемет	27.11, 08:03–08:33
ПдЗх околиця н. п. Золоте-5 (Михайлівка; непідконтрольний уряду, 60 км на Зх від Луганська)	2–3 км на ПдПдСх	чули	37	постріл	за оцінкою, поза ділянкою розведення	стрілецька зброя	27.11, 09:50–09:55
	2–3 км на ПдПдСх	чули	58	постріл	за оцінкою, поза ділянкою розведення	стрілецька зброя	27.11, 10:00–10:05
н. п. Золоте-4 (Родіна; підконтрольний уряду, 62 км на Зх від Луганська)	1–2 км на СхПдСх	чули	8	черга	за оцінкою, поза ділянкою розведення	великокаліберний кулемет	27.11, 10:07–10:08
ПнЗх околиця н. п. Алмазна (непідконтрольний уряду, 55 км на Зх від Луганська)	3–5 км на ПдПдЗх	чули	7	черга		стрілецька зброя	27.11, 10:10–10:26
	3–5 км на ПдПдЗх	чули	23	постріл		стрілецька зброя	27.11, 10:10–10:26
ПнСх околиця н. п. Раївка (непідконтрольний уряду, 16 км на ПнЗх від Луганська)	100 м на ПнСх	чули	6	постріл		стрілецька зброя	27.11, 10:30–10:33
Пд околиця н. п. Гірське (підконтрольний уряду, 63 км на Зх від Луганська)	2–3 км на ПдСх	чули	6	черга	за оцінкою, поза ділянкою розведення в районі Золотого	великокаліберний кулемет	27.11, 13:39–13:40
камера СММ у н. п. Чермалик (підконтрольний уряду, 77 км на Пд від Донецька)	1–3 км на СхПдСх	зафіксувала	4	Н/Д боєприпас	ПнПнСх–ПдПдЗх	Н/Д	27.11, 18:40
	1–3 км на ПдПдСх	зафіксувала	5	Н/Д боєприпас	ЗхПдЗх–СхПнСх	Н/Д	27.11, 18:40
	1–3 км на СхПдСх	зафіксувала	6	Н/Д боєприпас	ПнПнСх–ПдПдЗх	Н/Д	27.11, 18:41
	1–3 км на ПдПдСх	зафіксувала	20	Н/Д боєприпас	ЗхПдЗх–СхПнСх	Н/Д	27.11, 18:41
	1–3 км на ПдПдСх	зафіксувала	3	Н/Д боєприпас	ЗхПдЗх–СхПнСх	Н/Д	27.11, 18:41
	1,5–3 км на ПдПдСх	зафіксувала	3	вибух	розрив (після попередньої події)	Н/Д	27.11, 18:41
	1–3 км на ПдПдСх	зафіксувала	20	Н/Д боєприпас	ЗхПдЗх–СхПнСх	Н/Д	27.11, 18:42
	1–3 км на СхПдСх	зафіксувала	4	Н/Д боєприпас	ПнПнСх–ПдПдЗх	Н/Д	27.11, 18:46
камера СММ за 1 км на ПдЗх від н. п. Широкине (підконтрольний уряду, 100 км на Пд від Донецька)	4–6 км на Пн	зафіксувала	2	Н/Д боєприпас	Зх–Сх	Н/Д	27.11, 16:24
	4–6 км на Пн	зафіксувала	1	Н/Д боєприпас	ПдПдСх–ПнПнЗх	Н/Д	27.11, 16:24
	4–6 км на Пн	зафіксувала	2	Н/Д боєприпас	Зх–Сх	Н/Д	27.11, 16:43
	4–6 км на Пн	зафіксувала	2	Н/Д боєприпас	Сх–Зх	Н/Д	27.11, 16:53
	4–6 км на Пн	зафіксувала	1	Н/Д боєприпас	ПдПдСх–ПнПнЗх	Н/Д	27.11, 16:53
	4–6 км на Пн	зафіксувала	5	Н/Д боєприпас	Зх–Сх	Н/Д	27.11, 17:34
	4–6 км на Пн	зафіксувала	1	освітлювальна ракета	випущений(-а) угору	Н/Д	27.11, 18:57
	4–6 км на Пн	зафіксувала	1	освітлювальна ракета	випущений(-а) угору	Н/Д	27.11, 21:01
	4–6 км на Пн	зафіксувала	2	Н/Д боєприпас	випущений(-а) угору	Н/Д	27.11, 21:01

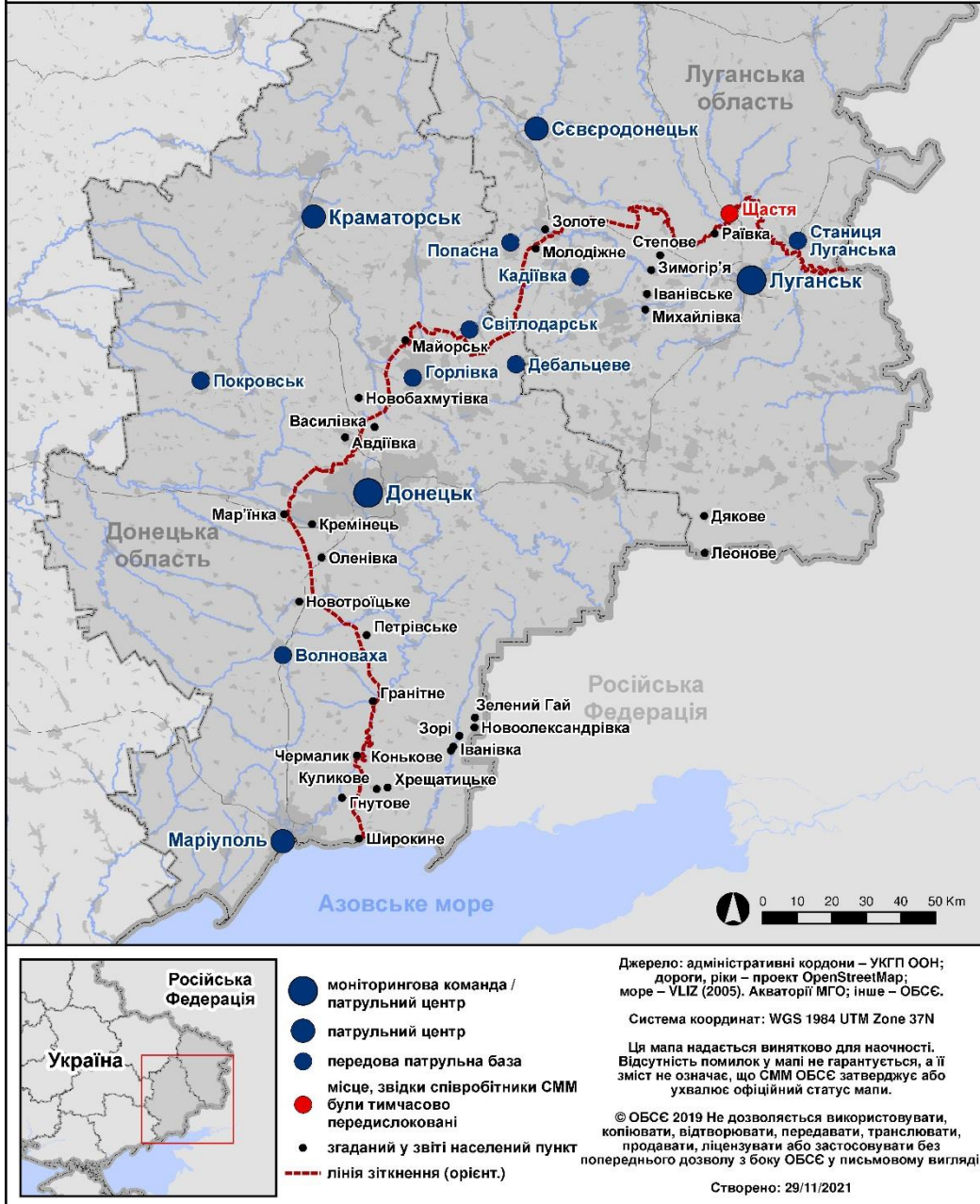
Місце розміщення СММ	Місце події	Спосіб	К-ть	Спостереження	Опис	Озброєння	Дата, час
	4–6 км на Пн	зафіксувала	1	освітлювальна ракета	випущений(-а) угору	Н/Д	27.11, 23:31
	4–6 км на Пн	зафіксувала	1	освітлювальна ракета	випущений(-а) угору	Н/Д	27.11, 23:49
н. п. Горлівка (непідконтрольний уряду, 39 км на ПнСх від Донецька)	4 км на Зх	чули	12	черга		великокаліберний кулемет	28.11, 06:45–06:48
	5–6 км на Зх	чули	1	вибух	невизначеного походження	Н/Д	28.11, 16:39
	5–6 км на Зх	чули	1	черга		великокаліберний кулемет	28.11, 16:41
	5–6 км на Зх	чули	1	вибух	невизначеного походження	Н/Д	28.11, 16:46
	5–6 км на Зх	чули	1	вибух	невизначеного походження	Н/Д	28.11, 16:47
	5–6 км на Зх	чули	1	вибух	невизначеного походження	Н/Д	28.11, 18:16
приблизно 2 км на ПнСх від н. п. Черненко (підконтрольний уряду, 86 км на Пд від Донецька)	4–6 км на ПдСх	чули	20	черга		стрілецька зброя	28.11, 12:32–12:39
ПнСх околиця н. п. Талаківка (підконтрольний уряду, 90 км на Пд від Донецька)	2–2,5 км на ПдСх	чули	13	постріл		стрілецька зброя	28.11, 11:44–11:51
	2–2,5 км на ПдСх	чули	8	черга		великокаліберний кулемет	28.11, 11:44–11:51
	2–2,5 км на ПдСх	чули	1	вибух	невизначеного походження	Н/Д	28.11, 11:44–11:51
приблизно 2 км на ЗхПдЗх від н. п. Залізне (кол. Артемове; підконтрольний уряду, 42 км на ПнСх від Донецька)	2 км на ПдСх	чули	2	вибух	невизначеного походження	Н/Д	28.11, 11:33
приблизно 8 км на ПнПнЗх від н. п. Горлівка (непідконтрольний уряду, 39 км на ПнСх від Донецька)	1–2 км на ПдПдЗх	чули	2	черга		великокаліберний кулемет	28.11, 10:57
приблизно 7 км на ПнПнЗх від н. п. Горлівка (непідконтрольний уряду, 39 км на ПнСх від Донецька)	2–3 км на ПдПдЗх	чули	1	вибух	невизначеного походження	Н/Д	28.11, 11:57
приблизно 4,5 км на ПнПнЗх від н. п. Горлівка (непідконтрольний уряду, 39 км на ПнСх від Донецька)	5–6 км на ПнПнЗх	чули	1	вибух	невизначеного походження	Н/Д	28.11, 09:58
	5–6 км на Зх	чули	3	вибух	невизначеного походження	Н/Д	28.11, 11:32
н. п. Старомихайлівка (непідконтрольний уряду, 15 км на Зх від Донецька)	1–2 км на Зх	чули	4	черга		великокаліберний кулемет	28.11, 11:35
	1–2 км на Зх	чули	6	постріл		стрілецька зброя	28.11, 11:35

## Мапа Донецької та Луганської областей<sup>10</sup>



Організація з безпеки та співробітництва в Європі  
Спеціальна моніторингова місія в Україні

### Населені пункти, згадані у звіті від 29 листопада 2021 року



<sup>10</sup> За рішенням Постійної ради №1117 від 21 березня 2014 року, СММ базується в десяти містах по всій Україні (Херсон, Одеса, Львів, Івано-Франківськ, Харків, Донецьк, Дніпро, Чернівці, Луганськ і Київ). Ця мапа східної України призначена для ілюстративних цілей. На ній вказані населені пункти, згадані у звіті, а також ті, де є офіси СММ (моніторингові команди, патрульні центри та передові патрульні бази) в Донецькій і Луганській областях. (Червоним кольором виділено передову патрульну базу, з якої співробітники СММ були тимчасово передислоковані згідно з рекомендаціями експертів з безпеки з деяких держав-учасниць ОБСЄ та з урахуванням вимог СММ щодо безпеки. СММ використовує ці приміщення у світлу пору доби, а також патрулює в цьому населеному пункті вдень).