

# Ежедневный отчет №271/2021

от 18 ноября 2021 года<sup>1</sup>

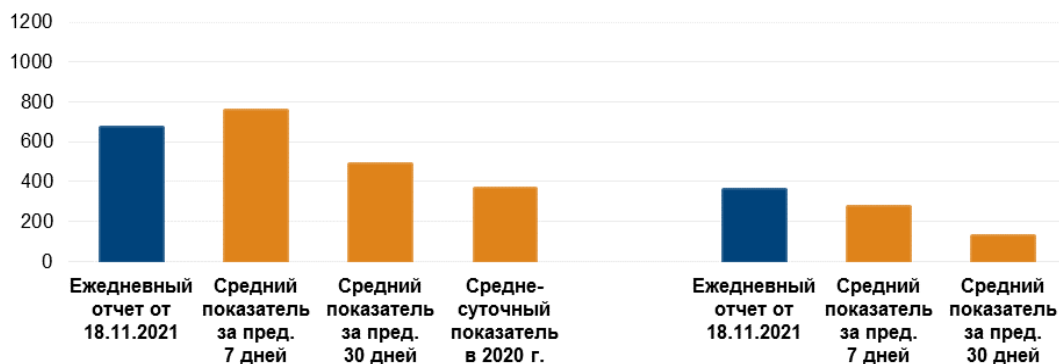
## Краткое изложение

- В Донецкой области СММ зафиксировала 408 нарушений режима прекращения огня, в том числе 150 взрывов. За предыдущий отчетный период в области Миссия зафиксировала 299 нарушений режима прекращения огня.
- В Луганской области СММ зафиксировала 256 нарушений режима прекращения огня, включая 205 взрывов. За предыдущий отчетный период в области Миссия зафиксировала 145 нарушений режима прекращения огня.
- СММ уточняла информацию о повреждениях гражданских объектов и действующей школы в неподконтрольных правительству районах Луганской области.
- Миссия продолжала осуществлять мониторинг на участках разведения сил и средств в районах Станицы Луганской, Золотого и Петровского.
- СММ способствовала установлению локального режима прекращения огня и осуществляла мониторинг его соблюдения для обеспечения функционирования и проведения ремонта жизненно важных объектов гражданской инфраструктуры.
- Миссия продолжала следить за ситуацией с гражданским населением, в том числе на 3 КПВВ и соответствующих блокпостах вооруженных формирований в Луганской области.
- Наблюдатели посетили 2 неподконтрольных правительству пограничных пункта пропуска, а также осуществляли мониторинг в неподконтрольных правительству приграничных районах в Донецкой и Луганской областях.
- Свобода передвижения патрулей СММ оставалась ограниченной, в частности на блокпостах вооруженных формирований возле Новогригоровки, Заиченко и Крещатицкого (бывш. Красноармейское) Донецкой области. БПЛА Миссии вновь неоднократно подвергались воздействию предположительного глушения и глушения сигнала\*.

## Нарушения режима прекращения огня<sup>2</sup>

**К-во зафиксированных нарушений режима прекращения огня<sup>3</sup>**

**К-во зафиксированных взрывов<sup>4</sup>**



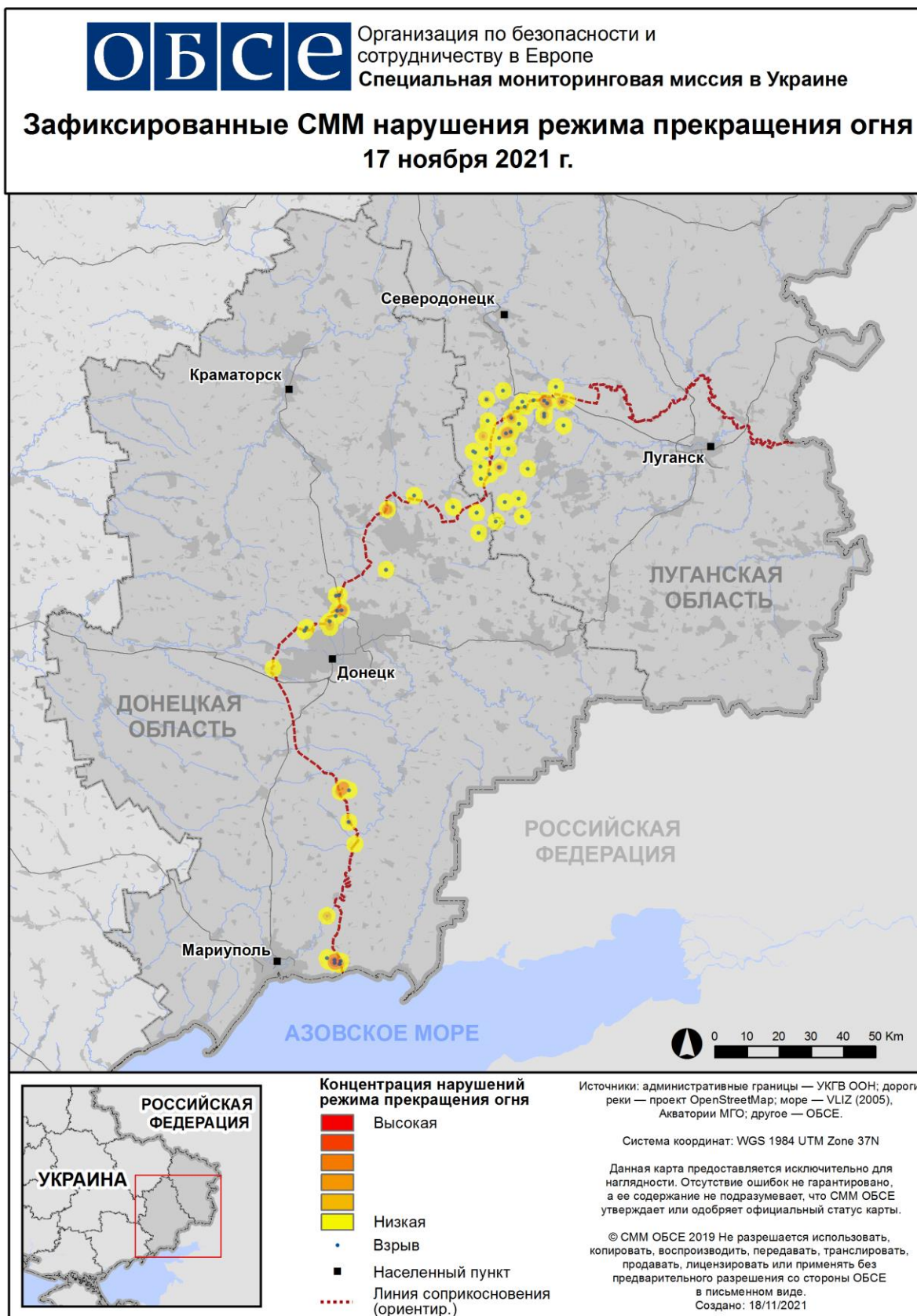
<sup>1</sup> На основании информации, поступившей от мониторинговых команд по состоянию на 19:30 16 ноября 2021 года (по восточноевропейскому времени).

<sup>2</sup> Более подробная информация обо всех случаях нарушения режима прекращения огня, а также карты Донецкой и Луганской областей, где отмечены все места, упомянутые в отчете, представлены в приложении.

<sup>3</sup> В том числе взрывы.

<sup>4</sup> В том числе вследствие огня из вооружения неустановленного типа.

## Карта с зафиксированными нарушениями режима прекращения огня



В Донецкой области СММ зафиксировала 408 нарушений режима прекращения огня, в том числе 150 взрывов (29 взрывов от исходящего огня, 5 разрывов боеприпасов, 1 взрыв в воздухе и 115 взрывов неопределенного происхождения). Большинство нарушений режима прекращения огня зафиксировано к северу от н. п. Широкино (подконтрольный правительству, 100 км к югу от Донецка), в районах к северо-западу от железнодорожной станции в н. п. Ясиноватая (неподконтрольный правительству, 16 км к северо-востоку от Донецка) и вблизи участка разведения в районе н. п. Петровское (неподконтрольный правительству, 41 км к югу от Донецка) (см. ниже). За [предыдущий отчетный период](#) Миссия зафиксировала в области 299 нарушений режима прекращения огня (некоторые также к северу от Широкино).

В Луганской области СММ зафиксировала 256 нарушений режима прекращения огня, в том числе 205 взрывов (5 взрывов от исходящего огня, 14 разрывов боеприпасов и 186 взрывов неопределенного происхождения). Большинство нарушений режима прекращения огня произошли в районах к северу и западу от н. п. Кадиевка (бывш. Стаханов; неподконтрольный правительству, 50 км к западу от Луганска) и в районах к северо-востоку от участка разведения в районе н. п. Золотое (подконтрольный правительству, 60 км к западу от Луганска) (см. ниже). За [предыдущий отчетный период](#) Миссия зафиксировала в области 145 нарушений режима прекращения огня (некоторые также возле участка разведения в районе Золотого).

После того, как на заседании Трехсторонней контактной группы 22 июля 2020 года была достигнута договоренность о Мерах по усилению режима прекращения огня, в период с 00:01 27 июля 2020 года и до конца отчетного периода Миссия зафиксировала не менее 81 084 нарушений режима прекращения огня в Донецкой и Луганской областях (в том числе 22 356 взрывов, 18 809 пролетевших неопределенных боеприпасов, 383 вспышки дупльного пламени, 346 осветительных ракеты и не менее 39 190 очередей и выстрелов).

### **СММ уточняла информацию о недавних повреждениях гражданских объектов и школы в неподконтрольных правительству районах Луганской области**

Наблюдатели уточняли информацию о недавних повреждениях гражданских объектов в неподконтрольных правительству районах Луганской области 14 и 15 ноября.

15 ноября на ул. Войнич, 3, в н. п. Ломоватка (неподконтрольный правительству, 57 км к западу от Луганска) команда СММ зафиксировала несколько царапин и выбоин, (по оценке, от разлета осколков) на юго-восточных стенах, крыше и окне из шести секций одноэтажного жилого дома, а также в мягком грунте приусадебного участка юго-западнее дома. Наблюдатели также зафиксировали повреждения на юго-западной стене дома, а также на юго-западной и северо-восточной деревянных стенах хозяйственной постройки, стоявшей к юго-юго-востоку от дома, и дерево со сломанными ветками юго-западнее дома. По оценке СММ, повреждения возникли недавно от попадания осколков от взрыва, поразившего дерево рядом с домом.

15 ноября на ул. Уральской, 57, в Ломоватке команда СММ видела пробоину (примерно 5 на 7 см) на металлических воротах с северо-восточной стороны одноэтажного жилого дома. По оценке, отверстие образовались от попадания осколков. Наблюдатели также видели 2 выбоины (по оценке, от разлета осколков) на северо-восточной стене дома, а также пробоину (приблизительно 30 на 30 см) в однокамерном стеклопакете окна на той же стене. Внутри дома наблюдатели видели 2 выбоины, оцененные как отметины от

осколков, на крытой кафелем стене с северо-западной стороны. По оценке СММ, повреждения возникли недавно, однако установить тип примененного вооружения или направление огня не представлялось возможным.

15 ноября патруль Миссии зафиксировал свежее место огневого поражения (воронку) к северо-востоку от одноэтажного незаселенного жилого дома по ул. Ударной, 34, в н. п. Старое (бывш. Червоный Прапор; неподконтрольный правительству, 58 км к западу от Луганска). Наблюдатели также зафиксировали повреждения на северо-восточной стене дома и разбитое стекло в окне на той же стене, а также осколки стекла под этим окном. Члены патруля Миссии также зафиксировали сильно поврежденный погреб приблизительно в 3 м к северо-востоку от дома, юго-западнее воронки. По оценке СММ, повреждения возникли недавно, однако установить тип примененного вооружения или направление огня не представлялось возможным.

16 ноября на ул. Войкова, 3, в н. п. Золотое-5 (Михайловка; неподконтрольный правительству, 60 км к западу от Луганска) члены патруля Миссии видели пробоину в стекле окна с однокамерным стеклопакетом на втором этаже с северо-западной стороны трехэтажного здания действующей школы. Внутри здания, на расстоянии приблизительно 8 м к северо-западу от поврежденного окна, команда СММ также обнаружила пробоину в стене. Наблюдатели также видели отверстие в стекле верхней правой части окна с однокамерным стеклопакетом на западо-северо-западной стороне здания, а также заметили пулю калибром 7,62 мм, которая лежала между двумя стеклами стеклопакета. По оценке СММ, повреждения возникли недавно в результате попадания пули (7,62 мм).

В тот же день директор (женщина в возрасте 50–59 лет) школы сообщила наблюдателям, что днем 15 ноября, когда ученики находились в школе, она слышала поблизости огонь из стрелкового оружия.

### **Участки разведения в районах Станицы Луганской, Золотого и Петровского<sup>5</sup>**

Осуществляя мониторинг на **участке разведения в районе н. п. Станица Луганская** (подконтрольный правительству, 16 км к северо-востоку от Луганска), наблюдатели видели 4 членов вооруженных формирований (с нарукавными повязками с надписью «СЦКК») к югу от отремонтированного пролета моста у н. п. Станица Луганская (15 км к северо-востоку от Луганска).

16 ноября на **участке разведения в районе Золотого** беспилотный летательный аппарат (БПЛА) СММ дальнего радиуса действия зафиксировал 1 человека на бывшей позиции вооруженных формирований приблизительно в 1,5 км к северу от юго-восточного угла участка.

За пределами участка разведения БПЛА малого радиуса действия зафиксировал работы по обустройству, по оценке, 2, предположительно, подземных блиндажей: один приблизительно в 50 м к северу от северного края участка и примерно в 40 м к востоку от автодороги Т1316 ([ранее зафиксирован](#)), а второй приблизительно в 30 м к северу от

---

<sup>5</sup> Разведение предусмотрено Рамочным решением Трехсторонней контактной группы о разведении сил и средств от 21 сентября 2016 года.



северного края участка и примерно в 40 м к западу от той же автодороги (ранее о нем не сообщалось в отчетах).

Рядом с блокпостом вооруженных формирований к югу от участка разведения наблюдатели видели 3 членов вооруженных формирований (с нарукавными повязками с надписью «СЦКК»). Патруль СММ вновь видел 7 ранее зафиксированных контейнеров, стоявших к югу от южного края участка разведения и в его пределах. Наблюдатели видели, что ранее зафиксированные шлагбаумы на автодороге Т1316, на южном краю участка разведения, были по-прежнему закрыты.

В течение отчетного периода камера СММ, установленная на северной окраине н. п. Попасная (подконтрольный правительству, 69 км к западу от Луганска), зафиксировала 4 пролетевших неопределенных боеприпаса. За тот же период наблюдатели слышали 37 взрывов (6 разрывов боеприпасов и 31 взрыв неопределенного происхождения). По оценке, все указанные нарушения режима прекращения огня произошли вне участка разведения, но в пределах 5 км от его края. Осуществляя мониторинг в н. п. Орехово (подконтрольный правительству, 75 км к северу от Луганска), команда СММ слышала 21 взрыв неопределенного происхождения (определить, на участке разведения или за его пределами, не представлялось возможным).

Вечером 16 и ночью 17 ноября камера СММ, установленная в 2 км к востоку от н. п. Богдановка (подконтрольный правительству, 41 км к юго-западу от Донецка), зафиксировала 73 пролетевших неопределенных боеприпаса и 1 очередь (определить, на участке разведения или за его пределами, не представлялось возможным), а также 1 взрыв неопределенного происхождения (по оценке, вне участка разведения в районе **Петровского**, но в пределах 5 км от его края).

16 ноября на участке разведения БПЛА СММ дальнего радиуса действия зафиксировал 2 человек на бывшей позиции вооруженных формирований приблизительно в 350 м к северо-северо-западу от юго-восточного угла участка.

### **Отвод вооружения**

СММ продолжала осуществлять мониторинг отвода вооружения, предусмотренного Меморандумом, а также Комплексом мер и Дополнением к нему.

Наблюдатели зафиксировали 1 противотанковую пушку, размещенную в нарушение линий отвода в подконтрольном правительству районе Донецкой области.

За линиями отвода, но вне пределов выделенных мест хранения члены патруля Миссии зафиксировали 5 танков на полигоне возле Мирного в неподконтрольном правительству районе Луганской области (для получения более подробной информации см. таблицы ниже).

### **Признаки военного присутствия и присутствия военного типа в зоне безопасности**

СММ зафиксировала 5 боевых бронированных машин в подконтрольных правительству районах Донецкой и Луганской областей, а также 4 боевые бронированные машины и

1 зенитную установку в неподконтрольном правительству районе Луганской области (для получения более подробной информации см. таблицу ниже).

### **Предупреждающие знаки о минной опасности рядом с Новотроицким Донецкой области и в Первомайске Луганской области**

Наблюдатели зафиксировали предупреждающий знак о минной опасности (желтый прямоугольник с изображением черепа, перекрещенных костей, мин, неразорвавшихся боеприпасов, а также надписью «Осторожно! Мины!» на украинском и русском языках, ранее о нем не сообщалось) приблизительно в 2 м к юго-востоку от местной дороги без названия на восточной окраине н. п. Новотроицкое (подконтрольный правительству, 36 км к юго-западу от Донецка).

### **Усилия Миссии по обеспечению функционирования и проведения ремонта жизненно важных объектов гражданской инфраструктуры**

СММ продолжала содействовать обеспечению функционирования Донецкой фильтровальной станции (ДФС; 15 км к северу от Донецка). Осуществляя мониторинг в трех местах возле станции, наблюдатели слышали 65 взрывов (29 взрывов от исходящего огня и 36 взрывов неопределенного происхождения) и 1 очередь из стрелкового оружия (по оценке, в радиусе 5 км от станции).

Миссия также осуществляла мониторинг соблюдения локального режима прекращения огня для обеспечения возможности проведения ремонтных работ на водопроводе возле н. п. Гладосово (подконтрольный правительству, 51 км к северо-востоку от Донецка).

### **Обстановка на КПВВ и соответствующих блокпостах**

В Луганской области команда СММ отметила, что контрольный пункт въезда-выезда (КПВВ) у Станицы Луганской и соответствующий блокпост вооруженных формирований южнее моста у Станицы Луганской были открыты и на них стояли очереди людей, ожидавших прохода в обоих направлениях.

Команда СММ отметила, что КПВВ вблизи Золотого и н. п. Счастье (подконтрольный правительству, 20 км к северу от Луганска) функционировали, а соответствующие блокпосты вооруженных формирований южнее участка разведения в районе Золотого и в 3 км к юго-востоку от моста в Счастье были закрыты.

На КПВВ в Счастье члены патруля Миссии видели автоколонну из 6 грузовиков (в том числе 5 с логотипами международной организации) и 1 автомобиля, направляющуюся из подконтрольных в неподконтрольные правительству районы.

Приблизительно в 300 м к югу от КПВВ возле Золотого, рядом с пересечением автодороги Т1316 и дороги, ведущей к н. п. Золотое-4 (Родина; подконтрольный правительству, 62 км к западу от Луганска), наблюдатели видели, как 16 рабочих выполняли земляные работы, а некоторые из них работали на технике (для ознакомления с предыдущими наблюдениями в этом районе см. [Ежедневный отчет СММ от 17 ноября 2021 года](#)).

### **Приграничные районы, которые не контролируются правительством<sup>6</sup>**

В течение около 47 минут наблюдения в пункте пропуска на границе возле н. п. Мариновка (неподконтрольный правительству, 78 км к востоку от Донецка) наблюдатели отметили, что в Украину въехали 5 автомобилей (в том числе 2 с табличками «ДНР»), 1 тентованный грузовик, 3 автобуса (с табличками «ДНР») каждый с пассажирами (мужчинами и женщинами разного возраста), а также вошли 16 человек (10 женщин и 6 мужчин разного возраста). За то же время наблюдатели отметили, что из Украины выехали 16 автомобилей (в том числе 15 с табличками «ДНР»), 4 тентованных грузовика (в том числе 3 с табличками «ДНР»), а также вышли 7 человек (3 женщины и 3 мужчин разного возраста и 1 ребенок).

В течение примерно 40 минут наблюдения в пункте пропуска на границе возле н. п. Успенка (неподконтрольный правительству, 73 км к юго-востоку от Донецка) наблюдатели отметили, что в Украину въехали 12 автомобилей (в том числе 10 с табличками «ДНР»), 5 тентованных грузовиков (в том числе 4 с табличками «ДНР»), 2 автобуса (с табличками «ДНР»; в том числе один с пассажирами, мужчинами и женщинами разного возраста), а также вошли 33 человека (14 женщин и 18 мужчин разного возраста, и 1 ребенок). За то же время наблюдатели отметили, что из Украины выехали 9 автомобилей (в том числе 4 с табличками «ДНР») и 8 тентованных грузовиков (в том числе 6 с табличками «ДНР»).

СММ также осуществляла мониторинг у границы с Российской Федерацией возле н. п. Червоня Заря (неподконтрольный правительству, 84 км к востоку от Донецка), н. п. Квашино (неподконтрольный правительству, 65 км к юго-востоку от Донецка), н. п. Степановка (неподконтрольный правительству, 76 км к востоку от Донецка), н. п. Суходольск (неподконтрольный правительству, 38 км к юго-востоку от Луганска), н. п. Малый Суходол (неподконтрольный правительству, 44 км к юго-востоку от Луганска) и н. п. Урало-Кавказ (неподконтрольный правительству, 46 км к юго-востоку от Луганска), не зафиксировав изменений в ситуации с безопасностью.

16 ноября БПЛА СММ дальнего радиуса действия зафиксировал железнодорожный состав из 22 вагонов, в том числе 5 вагонов-хопперов для угля разных видов и 16 цистерн для горючего, возле н. п. Харьковское (неподконтрольный правительству, 63 км к юго-востоку от Донецка), приблизительно в 10 км к северо-западу от границы с Российской Федерацией.

### **СММ осуществляла мониторинг в двух пунктах пропуска на границе с Беларусью**

Осуществляя мониторинг в пункте пропуска на границе в н. п. Славутич (120 км к северу от Киева) Киевской области и в н. п. Новые Яриловичи (179 км к северу от Киева) Черниговской области, наблюдатели отметили, что они открыты и зафиксировали пассажиро-транспортный поток на въезде и выезде из Украины в обоих пунктах пропуска.

---

<sup>6</sup> Согласно принятым в 2014 году решениям Кабинета Министров Украины, работа упомянутых и прочих пунктов пропуска на границе, что не контролируются правительством, официально приостановлена.

Миссия продолжала наблюдать за ситуацией в Одессе, Львове, Ивано-Франковске, Харькове, Херсоне, Днепре и Черновцах.

### **\*Ограничение свободы передвижения и другие препятствия в выполнении мандата СММ**

*Деятельность по мониторингу и свобода передвижения СММ ограничены из-за угроз безопасности, включая риски, связанные с наличием мин и неразорвавшихся боеприпасов, а также другими препятствиями, которые ежедневно меняются. Мандат СММ предусматривает свободный и безопасный доступ по всей Украине. Все подписанты Минских соглашений согласились с необходимостью свободного и безопасного доступа, а также с тем, что ограничение свободы передвижения СММ является нарушением и что на подобные нарушения необходимо оперативно реагировать. Они также согласились с тем, что Совместный центр контроля и координации (СЦКК) должен содействовать такому реагированию и осуществлять общую координацию работ по разминированию. Однако вооруженные формирования в отдельных районах Донецкой и Луганской областей часто отказывают СММ в доступе к районам, прилегающим к неподконтрольным правительству участкам границы Украины (например, см. [Ежедневный отчет СММ от 15 ноября 2021 года](#)). Деятельность СММ в Донецкой и Луганской областях оставалась ограниченной после того, как [23 апреля 2017 года неподалеку от Пришиба произошел инцидент со смертельным исходом](#). В связи с этим способность Миссии осуществлять наблюдение по-прежнему ограничена.*

#### Запрет доступа:

- На блокпосте возле н. п. Новогригоровка (неподконтрольный правительству, 61 км к северо-востоку от Донецка) явно вооруженный член вооруженных формирований отказал патрулю Миссии в проезде к северу в направлении н. п. Санжаровка (неподконтрольный правительству, 67 км к северо-востоку от Донецка), ссылаясь на «соображения безопасности для СММ».
- На блокпосте у н. п. Заиченко (неподконтрольный правительству, 93 км к югу от Донецка) 2 явно вооруженных члена вооруженных формирований [снова](#) отказали патрулю СММ в проезде в западном направлении к н. п. Пикузы (бывш. Коминтерново; неподконтрольный правительству, 92 км к югу от Донецка). Находясь на блокпосте, наблюдатели не зафиксировали движения гражданских лиц и транспортных средств через него.
- На блокпосте вблизи н. п. Крещатицкое (бывш. Красноармейское; неподконтрольный правительству, 86 км к югу от Донецка) 2 явно вооруженных члена вооруженных формирований [снова](#) отказали патрулю Миссии в проезде на запад в направлении н. п. Верхнешироковское (бывш. Октябрь; неподконтрольный правительству, 85 км к югу от Донецка), сославшись на «проведение инженерных работ» в этом районе. Находясь на блокпосте, наблюдатели видели, что гражданские лица и автомобили проезжали через блокпост.

#### Регулярные ограничения на участках разведения сил и средств и из-за мин/неразорвавшихся боеприпасов:

- Не осуществив сплошное разминирование, извлечение неразорвавшихся боеприпасов и устранение других препятствий, стороны по-прежнему отказывали СММ в неограниченном доступе, а также в возможности передвигаться по отдельным дорогам, которые ранее были определены как важные для осуществления Миссией эффективного мониторинга и для передвижения гражданских лиц.



Другие препятствия<sup>7</sup>:

- 17 ноября при выполнении тестового полета БПЛА СММ дальнего радиуса действия подвергся воздействию помех сигналу GPS (по оценке, в результате предположительного глушения), пролетая над районами между н. п. Новоандреевка (подконтрольный правительству, 75 км к северо-западу от Донецка) и н. п. Николайполье (подконтрольный правительству, 61 км к северу от Донецка) и между н. п. Андреевка (подконтрольный правительству, 79 км к северо-западу от Донецка) и н. п. Варваровка (подконтрольный правительству, 81 км к северо-западу от Донецка). Тот же БПЛА подвергся воздействию помех сигналу GPS (по оценке, в результате глушения), пролетая над районами между Николайпольем и Андреевкой.
- БПЛА СММ малого радиуса действия подвергались воздействию помех сигналу GPS (по оценке, в результате предположительного глушения) при выполнении 11 полетов: по два раза над районами возле н. п. Воздвиженка (бывш. Красный Пахарь; подконтрольный правительству, 66 км к северо-востоку от Донецка), н. п. Нижнее Лозовое (неподконтрольный правительству, 59 км к северо-востоку от Донецка) и н. п. Озеряновка (неподконтрольный правительству, 35 км к северо-востоку от Донецка), где наблюдатели планировали провести оценку места огневого поражения, и по одному разу над районами вблизи подконтрольных правительству н. п. Новотроицкое (36 км к юго-западу от Донецка), н. п. Николаев (40 км к югу от Донецка), н. п. Переможное (65 км к северо-западу от Луганска) и н. п. Смоляниново (61 км к северо-западу от Луганска), а также неподконтрольного правительству н. п. Первомайск (58 км к западу от Луганска).

---

<sup>7</sup> Упомянутые в этом разделе помехи сигналу (случаи предположительного глушения и глушения) могли создавать из любого места в радиусе десятков километров от местоположения БПЛА.

**Таблица вооружения**  
**Вооружение, размещенное в нарушение линий отвода**

Дата	К-во единиц вооружения	Вид вооружения	Место	Источник наблюдения
<b>подконтрольные правительству районы</b>				
17.11.2021	1	противотанковая пушка (неустановленного типа)	возле н. п. Нью-Йорк (бывш. Новгородское; 35 км к северу от Донецка)	патруль

**Вооружение, размещенное за линиями отвода, но вне выделенных мест хранения вооружения**

Дата	К-во	Вид вооружения	Место	Источник наблюдения
<b>неподконтрольные правительству районы</b>				
17.11.2021	5	танк (неустановленного типа)	на полигоне возле н. п. Мирное (28 км к юго-западу от Луганска)	патруль

**Таблица признаков военного присутствия и присутствия военного типа в зоне безопасности<sup>8</sup>**

Дата	К-во	Тип	Место	Источник наблюдения
<b>подконтрольные правительству районы</b>				
16.11.2021	2	бронетранспортер (типа БТР-60)	на территории объекта в жилом районе н. п. Заря (80 км к югу от Донецка)	БПЛА дальнего радиуса действия
	1	бронетранспортер (МТ-ЛБ)	вблизи н. п. Попасная (69 км к западу от Луганска)	БПЛА малого радиуса действия
	2	боевая бронированная машина (неустановленного типа)		БПЛА дальнего радиуса действия
<b>неподконтрольные правительству районы</b>				
16.11.2021	1	зенитная установка (ЗУ-23, 23 мм)	на территории объекта возле жилого района Луганска	БПЛА малого радиуса действия
17.11.2021	4	боевая машина пехоты (БМП-1 — 3 ед. и БМП-2 — 1 ед.)	в н. п. Суходол (21 км к западу от Луганска)	патруль

<sup>8</sup> Упомянутая в этом разделе техника не подпадает под действие Минских соглашений об отводе вооружений.

**Таблица нарушений режима прекращения огня по состоянию на 17 ноября 2021 года<sup>9</sup>**

Месторасположение СММ	Место события	Способ	К-во	Наблюдения	Описание	Вооружение	Дата, время
камера СММ в 2 км к В от н. п. Богдановка (подконтрольный правительству, 41 км к ЮЗ от Донецка)	3–5 км к ЮВ	зафиксировала	2	Н/Д боеприпас	с ЮЗ на СВ (определить, на участке разведения или за его пределами, не представлялось возможным)	Н/Д	16.11, 21:27
	3–5 км к ЮВ	зафиксировала	3	Н/Д боеприпас	ЮЗ–СВ (определить, на участке разведения в районе Петровского или за его пределами, не представлялось возможным)	Н/Д	16.11, 21:32
	3–5 км к ВЮВ	зафиксировала	6	Н/Д боеприпас	выпущенный(-ая) вверх (определить, на участке разведения в районе Петровского или за его пределами, не представлялось возможным)	Н/Д	16.11, 21:34
	3–5 км к ВЮВ	зафиксировала	4	Н/Д боеприпас	С–Ю (определить, на участке разведения в районе Петровского или за его пределами, не представлялось возможным)	Н/Д	16.11, 21:34
	3–5 км к ВЮВ	зафиксировала	1	очередь	С–Ю (определить, на участке разведения в районе Петровского или за его пределами, не представлялось возможным)	Н/Д	16.11, 22:00
	3–5 км к ЮВ	зафиксировала	18	Н/Д боеприпас	ЮЗ–СВ (определить, на участке разведения в районе Петровского или за его пределами, не представлялось возможным)	Н/Д	16.11, 22:57
	5–7 км к ВЮВ	зафиксировала	1	взрыв	неопределенного происхождения (по оценке, за пределами участка разведения в районе Петровского)	Н/Д	16.11, 23:17
	3–5 км к ВЮВ	зафиксировала	3	Н/Д боеприпас	ЮЮЗ–ССВ (определить, на участке разведения в районе Петровского или за его пределами, не представлялось возможным)	Н/Д	16.11, 23:31
	3–5 км к ВЮВ	зафиксировала	34	Н/Д боеприпас	С–Ю (определить, на участке разведения в районе Петровского или за его пределами, не представлялось возможным)	Н/Д	17.11, 00:10
	3–5 км к ВЮВ	зафиксировала	3	Н/Д боеприпас	ЮЗ–СВ (определить, на участке разведения в районе Петровского или за его пределами, не представлялось возможным)	Н/Д	17.11, 03:30
камера СММ в н. п. Гранитное (подконтрольный правительству, 60 км к Ю от Донецка)	0,8–1,5 км к В	зафиксировала	6	Н/Д боеприпас	СЗ-ЮВ	Н/Д	16.11, 22:58
	0,8–1,5 км к В	зафиксировала	1	Н/Д боеприпас	СЗ-ЮВ	Н/Д	16.11, 23:01
камера СММ на КПВВ в н. п. Майорск (подконтрольный правительству, 45 км к СВ от Донецка)	0,5–3 км на В	зафиксировала	9	Н/Д боеприпас	СЗ-ЮВ	Н/Д	16.11, 21:29
	0,5–3 км на В	зафиксировала	21	Н/Д боеприпас	СЗ-ЮВ	Н/Д	16.11, 21:30
камера СММ на КПВВ в н. п. Марынка (подконтрольный правительству, 23 км к ЮЗ от Донецка)	2–4 км к ССВ	зафиксировала	1	осветительная ракета	выпущенный(-ая) вверх	Н/Д	17.11, 18:39

<sup>9</sup> В таблице указаны исключительно нарушения режима прекращения огня, зафиксированные непосредственно патрулями Миссии или камерами СММ, а также те случаи, которые Миссия оценивает как учения с боевой стрельбой, контролируемые подрывы и т.п. Указанные детали — а именно расстояние, направление, тип оружия и т.д. — основаны на оценках, сделанных наблюдателями на местах и специалистами по техническому мониторингу, и необязательно всегда являются точными. Надпись «нет данных» (Н/Д) означает, что СММ не смогла подтвердить информацию из-за расстояния, погодных условий, технических ограничений и/или по другим причинам. Одни и те же самые, по оценке СММ, нарушения, зафиксированные параллельно несколькими патрулями/камерами, отражаются в таблице только один раз.

Месторасположение СММ	Место события	Способ	К-во	Наблюдения	Описание	Вооружение	Дата, время
камера СММ на шахте «Октябрьская» (неподконтрольная правительству, 9 км к СЗ от центра Донецка)	3–5 км к З	зафиксировала	1	взрыв	неопределенного происхождения	Н/Д	17.11, 17:52
	3–5 км к З	зафиксировала	1	взрыв	неопределенного происхождения	Н/Д	17.11, 17:56
камера СММ в 1 км к ЮЗ от н. п. Широкино (подконтрольный правительству, 100 км к Ю от Донецка)	4–6 км к С	зафиксировала	1	взрыв	неопределенного происхождения	Н/Д	16.11, 19:31
	4–6 км к С	зафиксировала	1	взрыв	взрыв в воздухе	Н/Д	16.11, 19:31
	3–5 км к ССВ	зафиксировала	1	взрыв	неопределенного происхождения	Н/Д	16.11, 20:03
	4–6 км к С	зафиксировала	1	очередь	ЗЮЗ-ВСВ	Н/Д	16.11, 20:08
	3–5 км к С	зафиксировала	1	вспышка дульного пламени		Н/Д	16.11, 20:16
	3–5 км к С	зафиксировала	1	Н/Д боеприпас	ЗЮЗ-ВСВ (после предыдущего события)	Н/Д	16.11, 20:16
	3–5 км к ССВ	зафиксировала	1	вспышка дульного пламени		Н/Д	16.11, 20:19
	3–5 км к ССВ	зафиксировала	1	Н/Д боеприпас	с ВЮВ на ЗСЗ (после предыдущего события)	Н/Д	16.11, 20:19
	3–5 км к ССВ	зафиксировала	1	Н/Д боеприпас	ЗЮЗ-ВСВ	Н/Д	16.11, 20:37
	4–6 км к С	зафиксировала	1	взрыв	неопределенного происхождения	Н/Д	16.11, 20:39
	3–5 км к С	зафиксировала	2	Н/Д боеприпас	ЗЮЗ-ВСВ	Н/Д	16.11, 20:39
	4–6 км к С	зафиксировала	3	взрыв	неопределенного происхождения	Н/Д	16.11, 20:49
	3–5 км к С	зафиксировала	1	Н/Д боеприпас	ЗЮЗ-ВСВ	Н/Д	16.11, 20:55
	3–5 км к С	зафиксировала	2	Н/Д боеприпас	З-В	Н/Д	16.11, 20:55
	3–5 км к С	зафиксировала	2	Н/Д боеприпас	ЗЮЗ-ВСВ	Н/Д	16.11, 20:58
	3–5 км к С	зафиксировала	2	Н/Д боеприпас	ЗЮЗ-ВСВ	Н/Д	16.11, 20:59
	3–5 км к ССВ	зафиксировала	1	вспышка дульного пламени		Н/Д	16.11, 21:01
	3–5 км к ССВ	зафиксировала	1	Н/Д боеприпас	ЗЮЗ-ВСВ (после предыдущего события)	Н/Д	16.11, 21:01
	4–6 км к С	зафиксировала	4	взрыв	неопределенного происхождения	Н/Д	16.11, 22:06
	3–5 км к С	зафиксировала	5	Н/Д боеприпас	ВЮВ-ЗСЗ	Н/Д	16.11, 22:19
	3–5 км к С	зафиксировала	8	Н/Д боеприпас	ВЮВ-ЗСЗ	Н/Д	16.11, 22:20
	3–5 км к С	зафиксировала	7	Н/Д боеприпас	ВЮВ-ЗСЗ	Н/Д	16.11, 22:21
	3–5 км к С	зафиксировала	25	Н/Д боеприпас	ВЮВ-ЗСЗ	Н/Д	16.11, 22:22
	4–6 км к С	зафиксировала	2	взрыв	неопределенного происхождения	Н/Д	16.11, 22:24
	3–5 км к ССВ	зафиксировала	1	вспышка дульного пламени		Н/Д	16.11, 22:24
	3–5 км к ССВ	зафиксировала	1	Н/Д боеприпас	с ВЮВ на ЗСЗ (после предыдущего события)	Н/Д	16.11, 22:24
	3–5 км к ССВ	зафиксировала	1	вспышка дульного пламени		Н/Д	16.11, 22:25
	3–5 км к ССВ	зафиксировала	1	Н/Д боеприпас	с ВЮВ на ЗСЗ (после предыдущего события)	Н/Д	16.11, 22:25
	3–5 км к С	зафиксировала	1	Н/Д боеприпас	ЮЗ-СВ	Н/Д	16.11, 22:26
	3–5 км к С	зафиксировала	2	Н/Д боеприпас	ЗЮЗ-ВСВ	Н/Д	16.11, 22:26
	3–5 км к С	зафиксировала	1	взрыв	неопределенного происхождения	Н/Д	16.11, 22:26
	3–5 км к ССВ	зафиксировала	1	взрыв	неопределенного происхождения	Н/Д	16.11, 22:27
	3–5 км к ССВ	зафиксировала	1	вспышка дульного пламени		Н/Д	16.11, 22:28
3–5 км к ССВ	зафиксировала	1	Н/Д боеприпас	выпущенная вверх (после предыдущего события)	Н/Д	16.11, 22:28	
3–5 км к С	зафиксировала	1	Н/Д боеприпас	ЗЮЗ-ВСВ	Н/Д	16.11, 22:29	
3–5 км к С	зафиксировала	1	взрыв	неопределенного происхождения	Н/Д	16.11, 22:29	
4–6 км к С	зафиксировала	1	взрыв	неопределенного происхождения	Н/Д	16.11, 22:31	
4–6 км к ССВ	зафиксировала	1	вспышка дульного пламени		Н/Д	16.11, 22:31	
4–6 км к ССВ	зафиксировала	1	Н/Д боеприпас	с ВЮВ на ЗСЗ (после предыдущего события)	Н/Д	16.11, 22:31	
4–6 км к ССВ	зафиксировала	1	вспышка дульного пламени		Н/Д	16.11, 22:32	
4–6 км к ССВ	зафиксировала	1	Н/Д боеприпас	с ВЮВ на ЗСЗ (после предыдущего события)	Н/Д	16.11, 22:32	
4–6 км к С	зафиксировала	1	взрыв	разрыв (после предыдущего события)	Н/Д	16.11, 22:32	
4–6 км к С	зафиксировала	2	взрыв	неопределенного происхождения	Н/Д	16.11, 22:33	
4–6 км к ССВ	зафиксировала	1	взрыв	неопределенного происхождения	Н/Д	16.11, 22:34	
4–6 км к С	зафиксировала	1	взрыв	неопределенного происхождения	Н/Д	16.11, 22:35	

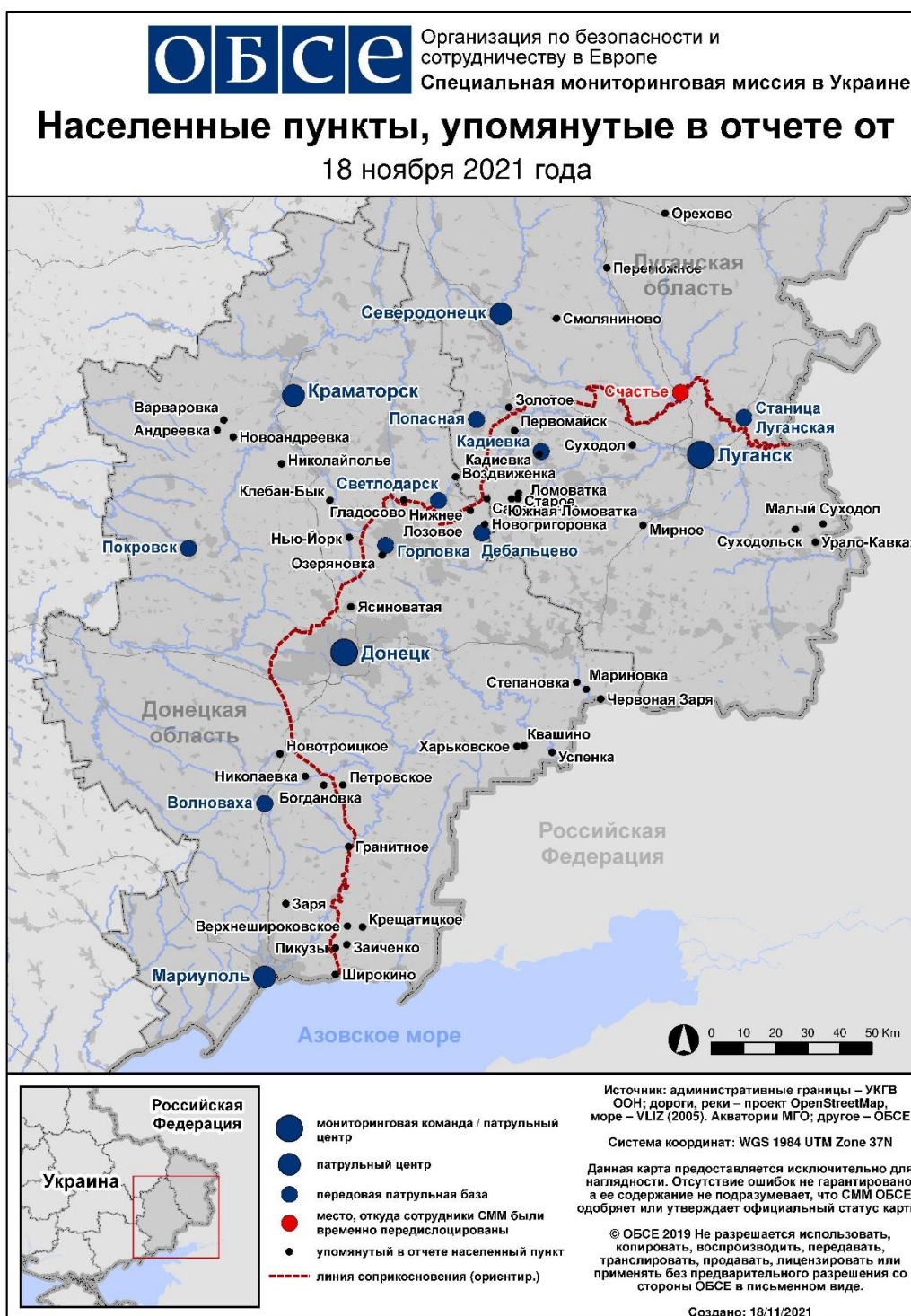
Месторасположение СММ	Место события	Способ	К-во	Наблюдения	Описание	Вооружение	Дата, время
	4–6 км к С	зафиксировала	1	взрыв	неопределенного происхождения	Н/Д	16.11, 22:37
	4–6 км к С	зафиксировала	4	взрыв	неопределенного происхождения	Н/Д	16.11, 22:39
	3–5 км к ССВ	зафиксировала	1	вспышка дульного пламени		Н/Д	16.11, 22:41
	3–5 км к ССВ	зафиксировала	1	Н/Д боеприпас	с ВЮВ на ЗСЗ (после предыдущего события)	Н/Д	16.11, 22:41
	3–5 км к ССВ	зафиксировала	1	взрыв	неопределенного происхождения	Н/Д	16.11, 22:44
	4–6 км к С	зафиксировала	4	взрыв	неопределенного происхождения	Н/Д	16.11, 22:44
	3–5 км к С	зафиксировала	1	вспышка дульного пламени		Н/Д	16.11, 22:46
	3–5 км к С	зафиксировала	1	Н/Д боеприпас	с ВЮВ на ЗСЗ (после предыдущего события)	Н/Д	16.11, 22:46
	4–6 км к С	зафиксировала	1	взрыв	неопределенного происхождения	Н/Д	16.11, 22:47
	4–6 км к С	зафиксировала	1	взрыв	неопределенного происхождения	Н/Д	16.11, 22:48
	3–5 км к ССВ	зафиксировала	1	Н/Д боеприпас	выпущенный(-ая) вверх	Н/Д	16.11, 22:50
	3–5 км к ССВ	зафиксировала	1	осветительная ракета	выпущенный(-ая) вверх	Н/Д	16.11, 22:54
	4–6 км к С	зафиксировала	2	взрыв	неопределенного происхождения	Н/Д	16.11, 23:00
	4–6 км к С	зафиксировала	2	взрыв	неопределенного происхождения	Н/Д	16.11, 23:03
	4–6 км к С	зафиксировала	2	взрыв	неопределенного происхождения	Н/Д	16.11, 23:04
	4–6 км к С	зафиксировала	2	взрыв	неопределенного происхождения	Н/Д	16.11, 23:09
	4–6 км к С	зафиксировала	1	Н/Д боеприпас	ЗЮЗ-ВСВ	Н/Д	16.11, 23:12
	4–6 км к С	зафиксировала	1	Н/Д боеприпас	ЗЮЗ-ВСВ	Н/Д	16.11, 23:13
	4–6 км к С	зафиксировала	8	Н/Д боеприпас	ЗЮЗ-ВСВ	Н/Д	16.11, 23:14
	4–6 км к С	зафиксировала	2	взрыв	разрыв (после предыдущего события)	Н/Д	16.11, 23:14
	3–5 км к С	зафиксировала	2	Н/Д боеприпас	ЗЮЗ-ВСВ	Н/Д	16.11, 23:17
	4–6 км к ССЗ	зафиксировала	1	вспышка дульного пламени		Н/Д	16.11, 23:21
	4–6 км к ССЗ	зафиксировала	1	Н/Д боеприпас	З-В (после предыдущего события)	Н/Д	16.11, 23:21
	4–6 км к С	зафиксировала	1	взрыв	разрыв (после предыдущего события)	Н/Д	16.11, 23:21
	4–6 км к С	зафиксировала	2	Н/Д боеприпас	ЮЗ-СВ	Н/Д	16.11, 23:21
	3–5 км к С	зафиксировала	1	Н/Д боеприпас	ЗЮЗ-ВСВ	Н/Д	16.11, 23:22
	4–6 км к С	зафиксировала	12	Н/Д боеприпас	ЮЗ-СВ	Н/Д	16.11, 23:24
	4–6 км к С	зафиксировала	1	Н/Д боеприпас	З-В	Н/Д	16.11, 23:27
	5–7 км к ССЗ	зафиксировала	1	взрыв	неопределенного происхождения	Н/Д	16.11, 23:27
	5–7 км к ССЗ	зафиксировала	1	взрыв	неопределенного происхождения	Н/Д	16.11, 23:30
	3–5 км к С	зафиксировала	2	Н/Д боеприпас	ЮЗ-СВ	Н/Д	17.11, 01:33
	3–5 км к С	зафиксировала	11	Н/Д боеприпас	ЮЗ-СВ	Н/Д	17.11, 01:34
	3–5 км к С	зафиксировала	2	Н/Д боеприпас	З-В	Н/Д	17.11, 16:51
приблизительно в 1,5 км к ЗЮЗ от н. п. Озеряновка (неподконтрольный правительству, 35 км к СВ от Донецка)	4–6 км к ЮЮВ	слышали	8	взрыв	неопределенного происхождения	Н/Д	17.11, 09:18–09:25
примерно в 1 км к СЗ от железнодорожного вокзала в н. п. Ясиноватая (неподконтрольный правительству, 16 км к СВ от Донецка)	2–3 км к ЮЗ	слышали	20	взрыв	выстрел	БМП (тип — Н/Д)	17.11, 09:55
	2–3 км к ЮЗ	слышали	9	взрыв	выстрел	БМП (тип — Н/Д)	17.11, 09:55
	2–3 км к ЮЗ	слышали	9	взрыв	неопределенного происхождения	Н/Д	17.11, 09:55
	2–3 км к ЮЗ	слышали	1	взрыв	неопределенного происхождения	Н/Д	17.11, 10:45
	4–6 км к ЮЗ	слышали	1	взрыв	неопределенного происхождения	Н/Д	17.11, 10:55
приблизительно в 800 м к ВСВ от н. п. Жабуньки (неподконтрольный правительству, 9 км к СЗ от Донецка)	4–5 км к СВ	слышали	1	взрыв	неопределенного происхождения	Н/Д	17.11, 09:56
	4–5 км к СВ	слышали	5	взрыв	неопределенного происхождения	Н/Д	17.11, 09:57–10:02
	3–4 км к СВ	слышали	1	очередь		стрелковое оружие	17.11, 10:01
	3–4 км к СВ	слышали	1	очередь		стрелковое оружие	17.11, 10:06
	4–5 км к СВ	слышали	1	взрыв	неопределенного происхождения	Н/Д	17.11, 10:06
	3–4 км к ВСВ	слышали	10	выстрел		стрелковое оружие	17.11, 10:08
примерно 800 м к Ю от н. п. Новогригоровка (неподконтрольный правительству, 61 км к СВ от Донецка)	4–6 км к СЗ	слышали	1	взрыв	неопределенного происхождения	Н/Д	17.11, 11:03–11:05
	3–5 км к ЮЗ	слышали	3	взрыв	неопределенного происхождения	Н/Д	17.11, 11:03–11:05
	4–6 км к СЗ	слышали	1	взрыв	неопределенного происхождения	Н/Д	17.11, 11:15
	4–6 км к СЗ	слышали	1	взрыв	неопределенного происхождения	Н/Д	17.11, 11:35
приблизительно в 2 км к ЗСЗ от н. п. Пески	1–2 км к ВЮВ	слышали	4	очередь		крупнокалиберный пулемет	17.11, 09:59–10:02



Месторасположение СММ	Место события	Способ	К-во	Наблюдения	Описание	Вооружение	Дата, время
(подконтрольный правительству, 12 км к СЗ от Донецка)	1–2 км к ВЮВ	слышали	1	взрыв	неопределенного происхождения	Н/Д	17.11, 10:06
	1–2 км к ВЮВ	слышали	1	очередь		крупнокалиберный пулемет	17.11, 10:06
примерно 500 м к СВ от н. п. Каменка (подконтрольный правительству, 20 км к С от Донецка)	2–3 км к ЮЮВ	слышали	11	взрыв	неопределенного происхождения	Н/Д	17.11, 09:55
	2–3 км к ЮЮВ	слышали	1	очередь		крупнокалиберный пулемет	17.11, 09:55
ЮВ часть н. п. Авдеевка (подконтрольный правительству, 17 км к С от Донецка)	2–3 км к ЮВ	слышали	4	взрыв	неопределенного происхождения	Н/Д	17.11, 10:01–10:02
	2–3 км к ЮВ	слышали	5	взрыв	неопределенного происхождения	Н/Д	17.11, 10:06
приблизительно в 2,5 км к ЮЮЗ от н. п. Луганское (подконтрольный правительству, 59 км к СВ от Донецка)	1,5 км к ЮВ	видели	1	взрыв	разрыв	Н/Д	17.11, 11:06
приблизительно в 1 км к В от н. п. Гольмовский (неподконтрольный правительству, 49 км к СВ от Донецка)	3–5 км к ССВ	слышали	2	взрыв	неопределенного происхождения	Н/Д	17.11, 13:35
приблизительно в 2,5 км к Ю от н. п. Новогригоровка (подконтрольный правительству, 55 км к Ю от Донецка)	4–6 км к ССВ	слышали	10	взрыв	неопределенного происхождения	Н/Д	17.11, 11:15–11:35
приблизительно в 2 км к СВ от н. п. Черненко (подконтрольный правительству, 86 км к Ю от Донецка)	2–4 км к С	слышали	14	выстрел		стрелковое оружие	17.11, 11:50–12:00
камера СММ на С окраине н. п. Попасная (подконтрольный правительству, 69 км к З от Луганска)	3–5 км к ЮВ	зафиксировала	4	Н/Д боеприпас	ЮЗ–СВ (по оценке, за пределами участка разведения в районе Петровского)	Н/Д	16.11, 22:12
н. п. Алмазная (неподконтрольный правительству, 55 км к З от Луганска)	10–15 км к Ю	слышали	3	взрыв	неопределенного происхождения	Н/Д	17.11, 09:10–09:25
н. п. Березовское (неподконтрольный правительству, 53 км к СЗ от Луганска)	10–12 км к СЗ	слышали	1	взрыв	неопределенного происхождения	Н/Д	17.11, 09:37
	15–18 км к Ю	слышали	1	взрыв	неопределенного происхождения	Н/Д	17.11, 09:42
н. п. Голубовка (быв. Кировск, неподконтрольный правительству, 51 км к З от Луганска)	6–8 км к С	слышали	1	взрыв	неопределенного происхождения	Н/Д	17.11, 09:12
н. п. Кадиевки (бывший Стаханов; неподконтрольный правительству, 50 км к З от Луганска)	8–12 км к С	слышали	8	взрыв	неопределенного происхождения	Н/Д	17.11, 04:00–04:15
	14–16 км к ЗЮЗ	слышали	14	взрыв	неопределенного происхождения	Н/Д	17.11, 13:55–14:15
	10–12 км к З	слышали	5	взрыв	неопределенного происхождения	Н/Д	17.11, 13:55–14:15
	14–16 км к С	слышали	19	взрыв	неопределенного происхождения	Н/Д	17.11, 13:55–14:15
	10–12 км к С	слышали	9	взрыв	неопределенного происхождения	Н/Д	17.11, 14:16–14:31
	10–12 км к СЗ	слышали	1	взрыв	неопределенного происхождения (по оценке, за пределами участка разведения в районе Золотого)	Н/Д	17.11, 14:16–14:31
	14–16 км к ЗЮЗ	слышали	1	взрыв	неопределенного происхождения	Н/Д	17.11, 14:16–14:31
	14–16 км к С	слышали	14	взрыв	неопределенного происхождения	Н/Д	17.11, 14:31–14:51
	14–16 км к ЗЮЗ	слышали	3	взрыв	неопределенного происхождения	Н/Д	17.11, 15:03–15:10

Месторасположение СММ	Место события	Способ	К-во	Наблюдения	Описание	Вооружение	Дата, время
	10–12 км к З	слышали	1	взрыв	неопределенного происхождения	Н/Д	17.11, 15:03–15:10
н. п. Ломоватка (неподконтрольный правительству, 57 км к З от Луганска)	6–10 км к Ю	слышали	1	взрыв	неопределенного происхождения	Н/Д	17.11, 10:30
н. п. Молодежное (неподконтрольный правительству, 63 км к СЗ от Луганска)	10–15 км к ЮЗ	слышали	1	взрыв	неопределенного происхождения	Н/Д	17.11, 11:05
н. п. Новый (неподконтрольный правительству, 54 км к З от Луганска)	10–15 км к ЮЗ	слышали	3	взрыв	неопределенного происхождения	Н/Д	17.11, 09:58–10:06
н. п. Орехово (подконтрольный правительству, 57 км к СЗ от Луганска)	7–10 км к ВЮВ	слышали	22	взрыв	неопределенного происхождения	Н/Д	17.11, 13:30–13:55
	7–10 км к ЮЮЗ	слышали	21	взрыв	неопределенного происхождения (определить, на участке разведения в районе Золотого или за его пределами, не представлялось возможным)	Н/Д	17.11, 13:30–13:55
н. п. Первомайск (неподконтрольный правительству, 58 км к З от Луганска)	10–12 км к В	слышали	2	взрыв	неопределенного происхождения	Н/Д	17.11, 09:08–09:26
	18–20 км к ЮЮЗ	слышали	5	взрыв	неопределенного происхождения	Н/Д	17.11, 10:08–10:23
	4–5 км к ЮЮЗ	слышали	9	выстрел	неопределенного происхождения	стрелковое оружие	17.11, 10:08–10:23
	4–6 км к СВ	слышали	4	взрыв	неопределенного происхождения (по оценке, за пределами участка разведения в районе Золотого)	Н/Д	17.11, 10:08–10:23
	3–4 км к ССВ	слышали	3	взрыв	неопределенного происхождения (по оценке, за пределами участка разведения в районе Золотого)	Н/Д	17.11, 10:08–10:23
	8–10 км к ЮЗ	слышали	1	взрыв	неопределенного происхождения	Н/Д	17.11, 13:08
	4–5 км к ВЮВ	слышали	6	взрыв	разрыв боеприпаса (по оценке, за пределами участка разведения в районе Золотого)	Н/Д	17.11, 13:36–13:40
	12–15 км к ЮЮЗ	слышали	1	взрыв	неопределенного происхождения	Н/Д	17.11, 13:36–13:40
	10–12 км к СВ	слышали	2	взрыв	неопределенного происхождения	Н/Д	17.11, 13:36–13:40
н. п. Попасная (подконтрольный правительству, 69 км к З от Луганска)	5–7 км к ССВ	слышали	10	взрыв	выстрел	артиллерия (122 мм)	17.11, 07:00–07:10
	8–10 км к ЮВ	слышали	5	взрыв	разрыв	артиллерия (122 мм)	17.11, 07:00–07:10
	0,7–1 км к В	слышали и видели	3	взрыв	разрыв	Н/Д	17.11, 13:45–14:10
	9–10 км к В	слышали	24	взрыв	неопределенного происхождения	Н/Д	17.11, 14:10–14:15
	2–3 км к ВЮВ	слышали	15	очередь	неопределенного происхождения	крупнокалиберный пулемет	17.11, 14:10–14:15
	5–7 км к Ю	слышали	2	взрыв	неопределенного происхождения	Н/Д	17.11, 14:10–14:15
	2–4 км к ВЮВ	слышали	3	взрыв	неопределенного происхождения	Н/Д	17.11, 15:03–15:05
н. п. Сентяновка (быв. Фрунзе, неподконтрольный правительству, 44 км к З от Луганска)	8–10 км к ССЗ	слышали	6	взрыв	неопределенного происхождения	Н/Д	17.11, 10:23–10:25
	3–5 км к ССЗ	слышали	2	взрыв	неопределенного происхождения	Н/Д	17.11, 10:38–10:42
	3–5 км к ССЗ	слышали	22	очередь	неопределенного происхождения	крупнокалиберный пулемет	17.11, 10:38–10:42
	3–5 км к С	слышали	1	очередь	неопределенного происхождения	крупнокалиберный пулемет	17.11, 10:52
н. п. Вергулевка (неподконтрольный правительству, 61 км к З от Луганска)	6–10 км к ЮЗ	слышали	2	взрыв	неопределенного происхождения	Н/Д	17.11, 11:16

## Карта Донецкой и Луганской областей<sup>10</sup>



<sup>10</sup> По решению Постоянного совета №1117 от 21 марта 2014 года, СММ базируется в десяти городах на всей территории Украины (Херсон, Одесса, Львов, Ивано-Франковск, Харьков, Донецк, Днепр, Черновцы, Луганск и Киев). Эта карта восточной Украины предназначена для иллюстративных целей. На ней указаны населенные пункты, упомянутые в отчете, а также те, где находятся офисы СММ (мониторинговые команды, патрульные центры и передовые патрульные базы) в Донецкой и Луганской областях. (Красным цветом выделена передовая патрульная база, с которой сотрудники СММ были временно передислоцированы на основании рекомендаций экспертов по безопасности из некоторых государств-участников ОБСЕ и с учетом требований СММ по безопасности. СММ использует эти помещения в светлое время суток, а также патрулирует в этом населенном пункте днем).