

Ежедневный отчет № 263/2021

от 9 ноября 2021 года¹

Краткое изложение

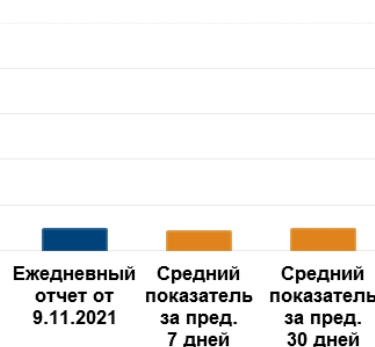
- В Донецкой области СММ зафиксировала 565 нарушений режима прекращения огня, в том числе 71 взрыв. За предыдущие сутки в этой области зафиксировано 314 нарушений.
- В Луганской области Миссия зафиксировала 114 нарушений режима прекращения огня, в том числе 21 взрыв. За предыдущие сутки в этой области зафиксировано 98 нарушений.
- Наблюдатели провели оценку повреждений системы видеонаблюдения Миссии вблизи подконтрольного правительству Гранитного Донецкой области.
- СММ продолжила осуществлять мониторинг на участках разведения сил и средств в районах Станицы Луганской, Золотого и Петровского, зафиксировав нарушения режима прекращения огня на участках разведения в районах Золотого и Петровского, а также присутствие людей на участке разведения в районе Петровского.
- Команда Миссии зафиксировала свежие воронки около подконтрольного правительству Болотенного Луганской области.
- СММ содействовала установлению локального режима прекращения огня и осуществляла мониторинг его соблюдения для обеспечения функционирования и ремонта жизненно важных объектов гражданской инфраструктуры.
- Миссия продолжила наблюдать за ситуацией с гражданским населением, в том числе на 4 КПВВ, а также на 4 соответствующих блокпостах вооруженных формирований в Донецкой и Луганской областях.
- Свободу передвижения СММ по-прежнему ограничивали, в частности на блокпосте вооруженных формирований в Старомихайловке Донецкой области. БПЛА Миссии вновь подвергались предположительному глушению сигнала*.

Нарушения режима прекращения огня²

К-во зафиксированных нарушений режима прекращения огня³



К-во зафиксированных взрывов⁴



¹ На основании информации, поступившей от мониторинговых команд по состоянию на 19:30 8 ноября 2021 года (по восточноевропейскому времени).

² Более подробная информация обо всех случаях нарушения режима прекращения огня, а также карты Донецкой и Луганской областей, где отмечены все упомянутые в отчете места, представлены в приложении.

³ В том числе взрывы.

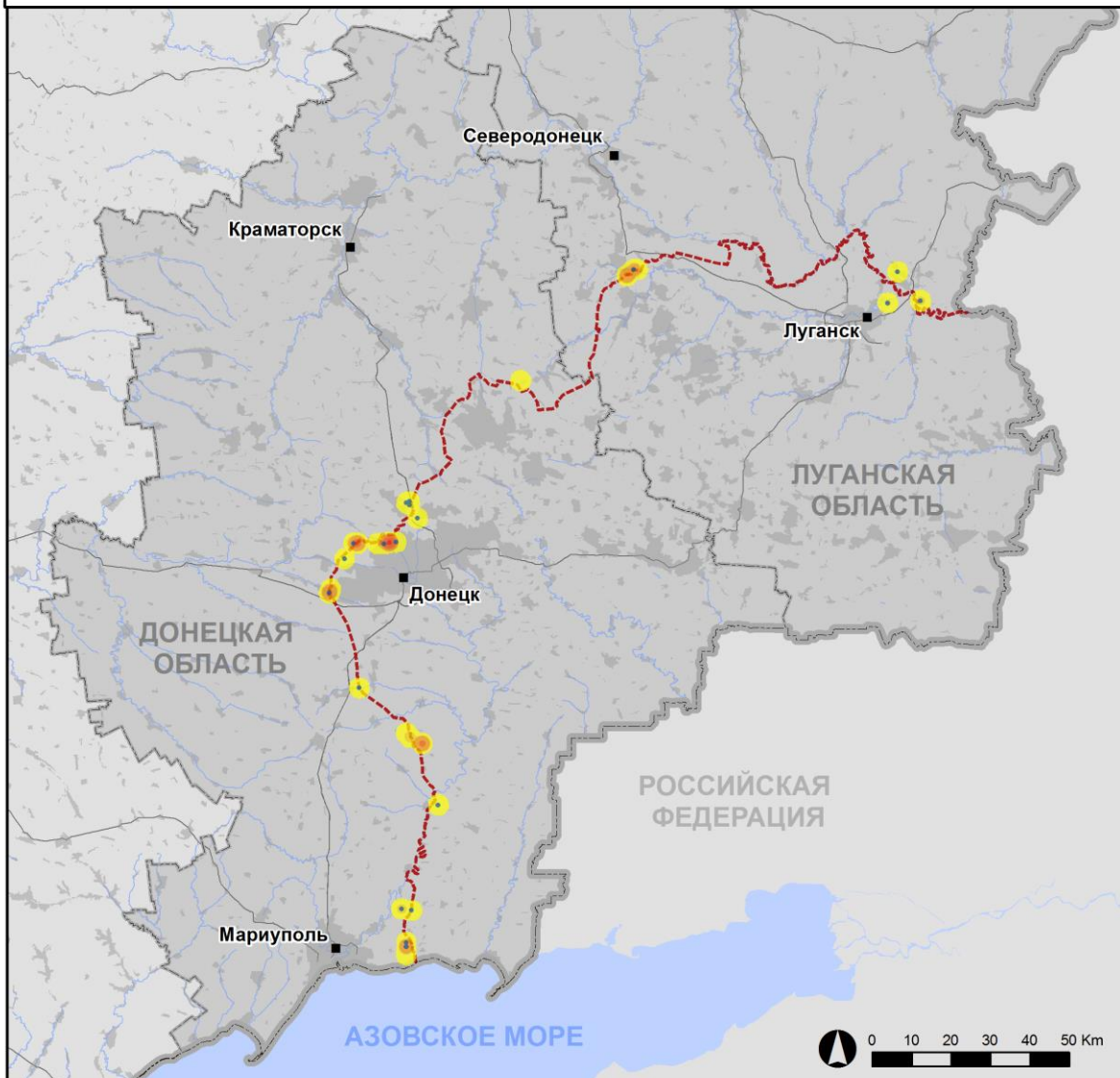
⁴ В том числе вследствие огня из вооружения неустановленного типа.

Карта с зафиксированными нарушениями режима прекращения огня



Организация по безопасности и сотрудничеству в Европе
Специальная мониторинговая миссия в Украине

Зафиксированные СММ нарушения режима прекращения огня 8 ноября 2021 г.



Концентрация нарушений режима прекращения огня

- Высокая
-
- Низкая
- Взрыв
- Населенный пункт
- Линия соприкосновения (ориентир.)

Источники: административные границы — УКГВ ООН; дороги, реки — проект OpenStreetMap; море — VLIZ (2005), Акватории МГО; другое — ОБСЕ.

Система координат: WGS 1984 UTM Zone 37N

Данная карта предоставляется исключительно для наглядности. Отсутствие ошибок не гарантировано, а ее содержание не подразумевает, что СММ ОБСЕ утверждает или одобряет официальный статус карты.

© СММ ОБСЕ 2019 Не разрешается использовать, копировать, воспроизводить, передавать, транслировать, продавать, лицензировать или применять без предварительного разрешения со стороны ОБСЕ в письменном виде.
Создано: 09/11/2021

В Донецкой области СММ зафиксировала 565 нарушений режима прекращения огня, в том числе 71 взрыв (30 взрывов в воздухе, 1 разрыв боеприпаса и 40 взрывов неопределенного происхождения). Большинство нарушений произошло в районах к северо-западу от железнодорожного вокзала в Донецке (неподконтрольный правительству, 6 км к северо-западу от центра города), к западу от шахты «Октябрьская» (неподконтрольный правительству, 9 км к северо-западу от центра Донецка), а также в пределах, южнее и юго-восточнее участка разведения в районе н. п. Петровское (неподконтрольный правительству, 41 км к югу от Донецка) (см. ниже). За [предыдущие сутки](#) зафиксировано 314 нарушений режима прекращения огня.

В Луганской области Миссия зафиксировала 114 нарушений режима прекращения огня, в том числе 21 взрыв неопределенного происхождения. Все нарушения произошли в пределах и северо-восточнее участка разведения в районе н. п. Золотое (подконтрольный правительству, 60 км к западу от Луганска) (см. ниже), а также вблизи участка разведения в районе н. п. Станица Луганская (подконтрольный правительству, 16 км к северо-востоку от Луганска) (см. ниже). За [предыдущие сутки](#) зафиксировано 98 нарушений режима прекращения огня.

После заседания Трехсторонней контактной группы 22 июля 2020 года, на котором была достигнута договоренность о Мерах по усилению режима прекращения огня, начиная с 00:01 27 июля 2020 года и до конца отчетного периода СММ зафиксировала не менее 74 763 нарушений режима прекращения огня в Донецкой и Луганской областях (в том числе 20 007 взрывов, 16 650 пролетевших неопределенных боеприпасов, 357 вспышек дульного пламени, 318 осветительных ракет, а также не менее 37 431 очереди и выстрела).

Наблюдатели провели оценку повреждений системы видеонаблюдения Миссии вблизи неподконтрольного правительству Гранитного Донецкой области

5 ноября команда СММ провела более детальную оценку места огневого поражения поврежденной системы видеонаблюдения Миссии вблизи н. п. Гранитное (подконтрольный правительству, 60 км к югу от Донецка), о которых впервые сообщалось в Оперативном отчете СММ № 24/2021 от 2 ноября. Наблюдатели видели свидетельства того, что взрыв произошел на земле в 15 см от угла огражденной площадки и примерно в 1 м от прицепа с комплексом камер Миссии. Команда СММ отметила, что на месте происшествия уже произошло постороннее вмешательство. Прийти к выводу относительно того, применение какой системы вооружения повлекло за собой повреждения, а также был ли огонь по системе видеонаблюдения Миссии открыт умышленно, не представлялось возможным.

Участки разведения в районах Станицы Луганской, Золотого и Петровского⁵

В течение дня 7 ноября, осуществляя мониторинг севернее участка разведения в районе Станицы Луганской, наблюдатели слышали 18 взрывов ориентировочно в 5–10 км к юго-юго-востоку и юго-западу (по оценке, вне участка разведения, но в пределах 5 км от его края).

Вечером того же дня камера СММ, установленная возле памятника князю Игорю юго-

⁵ Разведение предусмотрено Рамочным решением Трехсторонней контактной группы о разведении сил и средств от 21 сентября 2016 года.

восточнее моста у Станицы Луганской (15 км к северо-востоку от Луганска), зафиксировала 1 взрыв неопределенного происхождения на расстоянии около 6–8 км к северо-северо-западу (по оценке, вне участка разведения, но в пределах 5 км от его края).

Также 7 ноября в пределах участка разведения команда Миссии видела 4 членов вооруженных формирований (с нарукавными повязками с надписью «СЦКК») южнее отремонтированного пролета моста у Станицы Луганской.

6 ноября в пределах участка разведения, в двух местах ориентировочно в 650 м к югу от его северного края, беспилотный летательный аппарат (БПЛА) СММ малого радиуса действия обнаружил 2 воронки: одну в 15 м и другую в 40 м к западу от автодороги Т1316. По оценке, воронки возникли недавно от разрывов, предположительно, 120-мм минометных мин (для ознакомления с предыдущими наблюдениями относительно воронок в этом районе см. [Ежедневный отчет СММ от 6 ноября 2021 года](#)).

Вечером 7 и в ночь на 8 ноября камера СММ в Золотом зафиксировала 7 неопределенных боеприпасов примерно в 2–4 км к востоко-юго-востоку (определить, в пределах участка разведения или вне его, не представлялось возможным), а также 2 взрыва неопределенного происхождения и 31 неопределенный боеприпас (по оценке, все вне участка разведения, но в пределах 5 км от его края).

Днем 8 ноября, находясь на северном крае участка разведения, наблюдатели слышали 55 очередей из стрелкового оружия ориентировочно в 1–1,5 км к востоко-юго-востоку (по оценке, в пределах участка разведения).

В тот же день недалеко от блокпоста вооруженных формирований южнее участка разведения команда Миссии видела 7 членов вооруженных формирований (с нарукавными повязками с надписью «СЦКК»). Наблюдатели вновь видели 7 ранее зафиксированных контейнеров, размещенных южнее южного края участка разведения и в пределах участка. По наблюдениям СММ, [ранее зафиксированные](#) шлагбаумы на автодороге Т1316 на южном крае участка по-прежнему были закрыты.

Также в тот же день, патрулируя в пределах участка разведения, примерно в 450 м к северу от его южного края, наблюдатели видели 3 [ранее зафиксированных](#) ящика (по оценке, ящики для боеприпасов), размещенных поперек автодороги Т1316. Кроме этого, команда Миссии [вновь](#) видела еще один металлический ящик (по оценке, ящик для боеприпасов) на западной обочине дороги, примерно в 70 м к юго-юго-востоку от путепровода над железнодорожным полотном и в 1 км к югу от северного края участка.

Вечером 7 ноября камера СММ, установленная в 2 км к востоку от н. п. Богдановка (подконтрольный правительству, 41 км к юго-западу от Донецка), зафиксировала 12 неопределенных боеприпасов, пролетевших на расстоянии около 2–4 км к юго-востоку (определить, в пределах **участка разведения в районе Петровского** или вне его, не представлялось возможным).

В течение дня 8 ноября, патрулируя в двух местах вблизи участка разведения, наблюдатели слышали 3 очереди из стрелкового оружия примерно в 1–2 км к юго-востоку (по оценке, в пределах участка разведения), а также 74 очереди и выстрела из крупнокалиберного пулемета и стрелкового оружия ориентировочно в 3–5 км к юго-

юго-востоку (по оценке, вне участка разведения, но в пределах 5 км от его края).

Днем 7 ноября в пределах участка разведения БПЛА СММ дальнего радиуса действия обнаружил 5 человек возле бывших позиций вооруженных формирований у юго-восточного угла участка⁶.

Отвод вооружения

СММ продолжила осуществлять мониторинг отвода вооружения, предусмотренного Меморандумом, а также Комплексом мер и Дополнением к нему.

В Донецкой области Миссия зафиксировала вооружение, размещенное в нарушение линий отвода: 1 гаубицу в подконтрольном правительству районе и 6 реактивных систем залпового огня в неподконтрольном правительству районе.

За линиями отвода, но вне выделенных мест хранения вооружения СММ зафиксировала 11 танков, 12, предположительно, гаубиц, 6 реактивных систем залпового огня и 3 буксируемые противотанковые пушки — все в подконтрольных правительству районах Донецкой области, в том числе на железнодорожной станции (подробнее см. таблицы ниже).

Признаки военного присутствия и присутствия военного типа в зоне безопасности

В Луганской области Миссия зафиксировала 1 бронированную разведывательную машину в подконтрольном правительству районе и 2 землеройные машины в неподконтрольном правительству районе (подробнее см. таблицу ниже).

Свежие воронки в подконтрольном правительству Болотенном Луганской области

7 ноября на ул. Уляны Громовой, 30, в н. п. Болотенное (подконтрольный правительству, 22 км к северо-востоку от Луганска), в 5 м к северу от северной стены двухэтажного нежилого дома, наблюдатели видели свежую воронку в мягком грунте, наблюдатели определили, что воронка возникла вследствие разрыва боеприпаса из вооружения неустановленного типа, по оценке, выпущенного с южного направления.

Приблизительно в 150 м далее к востоку на этой улице и примерно в 8 м к северу от северной стены нефункционирующей фильтровальной станции команда СММ видела 2 воронки: одну на дороге и еще одну на северной обочине дороги. По оценке, обе воронки возникли недавно: одна от разрыва, предположительно, 82-мм минометной мины, а вторая от разрыва боеприпаса из вооружения неустановленного типа, по оценке, также выпущенного с южного направления. Ориентировочно в 40 м к западо-юго-западу от этих 2 воронок, во дворе фильтровальной станции, наблюдатели видели 1 свежую воронку. Определить тип примененного вооружения и направление ведения огня не представлялось возможным.

Противотанковые мины вблизи Доломитного Донецкой области

5 ноября на северной окраине н. п. Доломитное (53 км к северо-востоку от Донецка)

⁶ Операционные полеты БПЛА СММ дальнего радиуса действия временно приостановлено с 29 июня. Однако Миссия по-прежнему осуществляет операционные тестовые полеты.

БПЛА СММ малого радиуса действия зафиксировал 20 ранее обнаруженных противотанковых мин, установленных поперек дороги местного значения. По оценке, эти мины принадлежат вооруженным формированиям (для ознакомления с предыдущими наблюдениями в этом районе см. [Ежедневный отчет СММ от 17 апреля 2021 года](#)).

Усилия Миссии по содействию обеспечению функционирования и ремонта жизненно важных объектов гражданской инфраструктуры

СММ продолжила содействовать обеспечению функционирования Донецкой фильтровальной станции (ДФС; 15 км к северу от Донецка). Осуществляя мониторинг в двух местах возле станции, наблюдатели слышали 4 взрыва неопределенного происхождения (по оценке, в радиусе 5 км от ДФС).

Миссия также осуществляла мониторинг соблюдения локального режима прекращения огня для обеспечения возможности проведения электроремонтных работ в н. п. Старомихайловка (неподконтрольный правительству, 15 км к западу от Донецка).

Обстановка на КПВВ и соответствующих блокпостах

В Донецкой области наблюдатели констатировали, что контрольный пункт въезда-выезда (КПВВ) возле н. п. Новотроицкое (подконтрольный правительству, 36 км к юго-западу от Донецка) и соответствующий блокпост вооруженных формирований вблизи н. п. Оленовка (неподконтрольный правительству, 23 км к юго-западу от Донецка) были открыты, зафиксировав гражданский пассажиро-транспортный поток в обоих направлениях.

В Луганской области СММ отметила, что КПВВ в Станице Луганской и соответствующий блокпост вооруженных формирований южнее моста у Станицы Луганской были открыты, зафиксировав на блокпосте очереди пешеходов в обоих направлениях.

Наблюдатели отметили, что КПВВ возле Золотого и в н. п. Счастье (подконтрольный правительству, 20 км к северу от Луганска) были открыты, однако соответствующие блокпосты вооруженных формирований южнее участка разведения в районе Золотого и в 3 км к юго-востоку от моста в Счастье были закрыты.

На КПВВ возле Золотого команда Миссии видела, как 6 военнослужащих Вооруженных сил Украины при помощи крана загружали на грузовик бетонные блоки (как сообщалось, в рамках ремонтных работ на КПВВ).

СММ продолжила следить за ситуацией в Одессе, Львове, Ивано-Франковске, Харькове, Днепре, Черновцах, Херсоне и Киеве.

***Ограничение свободы передвижения и другие препятствия в выполнении мандата СММ**

Деятельность по мониторингу и свобода передвижения СММ ограничены из-за угроз в области безопасности, включая риски, связанные с наличием мин и неразорвавшихся боеприпасов, а

также другими препятствиями, которые ежедневно меняются. Мандат СММ предусматривает свободный и безопасный доступ по всей Украине. Все подписанты Минских соглашений согласились с необходимостью свободного и безопасного доступа, а также с тем, что ограничение свободы передвижения СММ является нарушением и что на подобные нарушения необходимо оперативно реагировать. Они также согласились с тем, что Совместный центр контроля и координации (СЦКК) должен содействовать такому реагированию и осуществлять общую координацию работ по разминированию. Однако вооруженные формирования в отдельных районах Донецкой и Луганской областей часто отказывают СММ в доступе к районам, прилегающим к неподконтрольным правительству участкам границы Украины (например, см. [Ежедневный отчет СММ от 8 ноября 2021 года](#)). Деятельность СММ в Донецкой и Луганской областях, по-прежнему оставалась ограниченной после того, как [23 апреля 2017 года вблизи Пришиба произошел инцидент, который привел к гибели человека](#). В связи с этим способность Миссии осуществлять наблюдение была по-прежнему ограничена.

Регулярные ограничения на участках разведения сил и средств и из-за мин/неразорвавшихся боеприпасов:

- Не осуществив сплошное разминирование, извлечение неразорвавшихся боеприпасов и устранение других препятствий, стороны по-прежнему отказывали СММ в неограниченном доступе, а также в возможности передвигаться по отдельным дорогам, которые ранее были определены как важные для осуществления Миссией эффективного мониторинга и для передвижения гражданских лиц.

Задержка:

- На блокпосте в н. п. Старомихайловка (неподконтрольный правительству, 15 км к западу от Донецка) член вооруженных формирований пропустил патруль Миссии на запад в направлении населенного пункта только после примерно 20-минутной задержки, мотивировав это «соображениями безопасности СММ». Во время пребывания на блокпосте наблюдатели видели, что гражданские лица и транспортные средства пересекали его.

Другие препятствия⁷:

- БПЛА СММ малого радиуса действия подвергались воздействию помех сигналу GPS (по оценке, вследствие предположительного глушения) во время трех полетов: дважды над районами вблизи н. п. Гольмовский (неподконтрольный правительству, 49 км к северо-востоку от Донецка) и один раз над районами возле н. п. Зайцево (50 км к северо-востоку от Донецка).
- Команда Миссии осуществляла полет БПЛА СММ малого радиуса действия, о котором сообщалось заблаговременно, в северо-восточной части Гольмовского, когда 2 явно вооруженных члена вооруженных формирований попросили наблюдателей прекратить полет этого БПЛА малого радиуса действия. Команда Миссии завершила полет, благополучно вернула аппарат и покинула этот район.

⁷ В упомянутых в этом разделе случаях предположительного глушения и глушения помехи сигналу могли создавать из любого места в радиусе десятков километров от местоположения БПЛА.

Таблица вооружений

Вооружение, размещенное в нарушение линий отвода

Дата	К-во единиц вооружения	Вид вооружения	Место	Источник наблюдения
подконтрольные правительству районы				
07.11.2021	1	самоходная гаубица (2С19 «Мста-С», 152 мм)	вблизи н. п. Дружба (45 км к северо-востоку от Донецка)	БПЛА дальнего радиуса действия
неподконтрольные правительству районы				
05.11.2021	6	реактивная система залпового огня (БМ-21 «Град», 122 мм)	вблизи н. п. Нижняя Крынка (31 км к северо-востоку от Донецка)	БПЛА малого радиуса действия

Вооружение, размещенное за линиями отвода, но вне выделенных мест хранения вооружения

Дата	К-во единиц вооружения	Вид вооружения	Место	Источник наблюдения
подконтрольные правительству районы				
05.11.2021	3	буксируемая противотанковая пушка (МТ-12 «Рапира», 100 мм)	на территории объекта вблизи н. п. Калиновое (65 км к юго-западу от Донецка)	БПЛА малого радиуса действия
07.11.2021	6	реактивная система залпового огня (БМ-21 «Град», 122 мм)	на ж/д станции в н. п. Покровск (бывш. Красноармейск; 55 км к северо-западу от Донецка)	БПЛА дальнего радиуса действия
	12	буксируемая гаубица (предположительно Д-30А «Лягушка», 122 мм)		
	11	танк (неустановленного типа)	вблизи н. п. Затишное (64 км к юго-западу от Донецка)	

Таблица признаков военного присутствия и присутствия военного типа в зоне безопасности⁸

Дата	К-во	Вид	Место	Источник наблюдения
подконтрольные правительству районы				
08.11.2021	1	бронированная разведывательно-дозорная машина (БРДМ-2)	вблизи н. п. Счастье (20 км к северу от Луганска)	патруль
неподконтрольные правительству районы				
05.11.2021	2	землеройная машина (МДК-3 — 1 ед., ТМК-2 — 1 ед.)	вблизи н. п. Степовое (27 км к западу от Луганска)	БПЛА малого радиуса действия

⁸ Упомянутая в этом разделе техника не подпадает под действие Минских соглашений об отводе вооружений.

Таблица нарушений режима прекращения огня по состоянию на 8 ноября 2021 года⁹

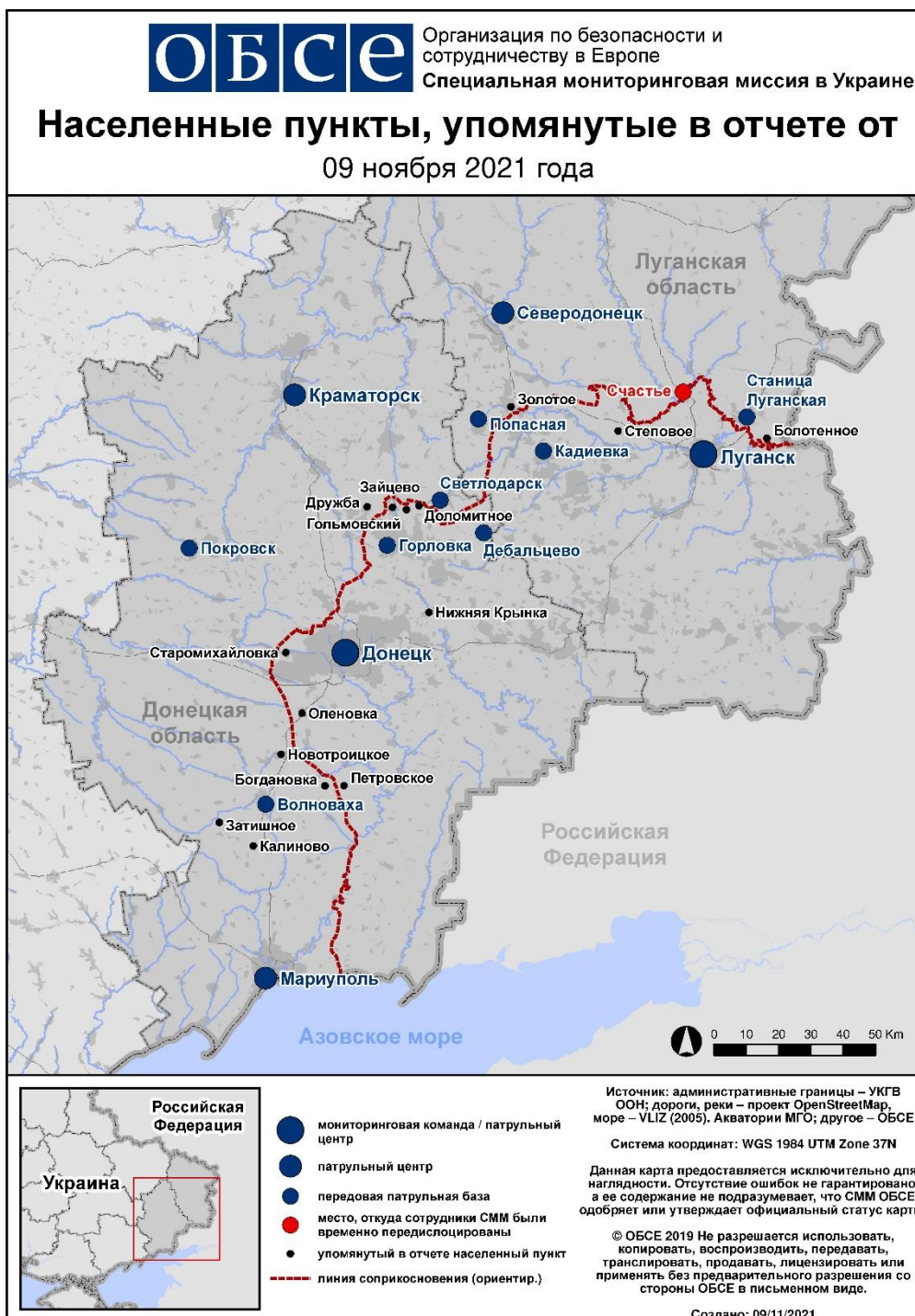
Месторасположение СММ	Место события	Способ	К-во	Наблюдение	Описание	Вооружение	Дата, время
камера СММ в 2 км к В от н. п. Богдановка (подконтрольный правительству, 41 км к ЮЗ от Донецка)	2–4 км к ЮВ	зафиксировала	5	Н/Д боеприпас	ЮЗ–СВ (определить, на участке разведения в районе Петровского или вне его, не представлялось возможным)	Н/Д	07.11, 20:36
	2–4 км к ЮВ	зафиксировала	7	Н/Д боеприпас	ЮЗ–СВ (определить, на участке разведения в районе Петровского или вне его, не представлялось возможным)	Н/Д	07.11, 20:37
камера СММ 1,5 км к СВ от н. п. Гнутово (подконтрольный правительству, 90 км к Ю от Донецка)	3–5 км к ВЮВ	зафиксировала	1	взрыв	неопределенного происхождения	Н/Д	07.11, 23:23
камера СММ в н. п. Гранитное (подконтрольный правительству, 60 км к Ю от Донецка)	2–4 км к В	зафиксировала	1	взрыв	неопределенного происхождения	Н/Д	07.11, 22:20
	2–4 км к В	зафиксировала	2	взрыв	неопределенного происхождения	Н/Д	07.11, 22:21
камера СММ на КПВВ в н. п. Марынка (подконтрольный правительству, 23 км к ЮЗ от Донецка)	1–3 км к ССВ	зафиксировала	1	взрыв	неопределенного происхождения	Н/Д	07.11, 19:30
	1–3 км к ССВ	зафиксировала	4	Н/Д боеприпас	ВЮВ–ЗСЗ	Н/Д	07.11, 20:17
	1–3 км к ССВ	зафиксировала	4	Н/Д боеприпас	ВЮВ–ЗСЗ	Н/Д	07.11, 20:21
	1–3 км к ССВ	зафиксировала	1	Н/Д боеприпас	ВЮВ–ЗСЗ	Н/Д	07.11, 22:48
	1–3 км к ССВ	зафиксировала	4	Н/Д боеприпас	ВЮВ–ЗСЗ	Н/Д	07.11, 22:49
	1–3 км к ССВ	зафиксировала	6	Н/Д боеприпас	ВЮВ–ЗСЗ	Н/Д	07.11, 22:50
	1–3 км к ССВ	зафиксировала	2	Н/Д боеприпас	ВЮВ–ЗСЗ	Н/Д	07.11, 23:01
	1–3 км к ССВ	зафиксировала	20	Н/Д боеприпас	ВЮВ–ЗСЗ	Н/Д	07.11, 23:06
	1–3 км к ССВ	зафиксировала	1	взрыв	взрыв в воздухе	Н/Д	08.11, 00:55
	1–3 км к ССВ	зафиксировала	10	Н/Д боеприпас	ВЮВ–ЗСЗ	Н/Д	08.11, 00:55
	1–3 км к ССВ	зафиксировала	3	Н/Д боеприпас	ВЮВ–ЗСЗ	Н/Д	08.11, 01:08
	2–4 км к ССВ	зафиксировала	1	Н/Д боеприпас	ВЮВ–ЗСЗ	Н/Д	08.11, 01:09
	2–4 км к ССВ	зафиксировала	5	Н/Д боеприпас	ВЮВ–ЗСЗ	Н/Д	08.11, 01:10
	2–4 км к ССВ	зафиксировала	2	Н/Д боеприпас	ВЮВ–ЗСЗ	Н/Д	08.11, 01:12
	2–4 км к ССВ	зафиксировала	6	Н/Д боеприпас	ВЮВ–ЗСЗ	Н/Д	08.11, 01:13
	2–4 км к ССВ	зафиксировала	1	Н/Д боеприпас	ВЮВ–ЗСЗ	Н/Д	08.11, 01:14
	2–4 км к ССВ	зафиксировала	2	Н/Д боеприпас	ВЮВ–ЗСЗ	Н/Д	08.11, 01:15
камера СММ на шахте «Октябрьская» (неподконтрольная правительству, 9 км к СЗ от Донецка)	0,8–1,5 км к З	зафиксировала	1	осветительная ракета	Ю–С	Н/Д	07.11, 19:59
	0,1–0,3 км к З	зафиксировала	2	осветительная ракета	Ю–С	Н/Д	07.11, 20:33
	0,3–0,5 км к З	зафиксировала	2	взрыв	неопределенного происхождения	Н/Д	07.11, 20:34
	0,3–0,5 км к З	зафиксировала	1	Н/Д боеприпас	СВ–ЮЗ	Н/Д	07.11, 20:54
	0,3–0,5 км к З	зафиксировала	1	Н/Д боеприпас	СВ–ЮЗ	Н/Д	07.11, 20:57
	0,3–0,5 км к З	зафиксировала	3	взрыв	неопределенного происхождения	Н/Д	07.11, 21:03
	0,3–0,5 км к З	зафиксировала	2	взрыв	неопределенного происхождения	Н/Д	07.11, 21:14
	1–3 км к З	зафиксировала	1	вспышка дульного пламени		Н/Д	08.11, 17:05
	1–3 км к З	зафиксировала	1	Н/Д боеприпас	ССВ–ЮЮЗ	Н/Д	08.11, 17:05
	6–8 км к З	зафиксировала	70	Н/Д боеприпас	З–В (также зафиксировано камерой СММ в Авдеевке)	Н/Д	07.11, 20:47
7–9 км к З	зафиксировала	26	взрыв	взрыв в воздухе	Н/Д	07.11, 20:47	
камера СММ в 1 км к ЮЗ от	5–7 км к С	зафиксировала	1	Н/Д боеприпас	ВЮВ–ЗСЗ	Н/Д	07.11, 19:07

⁹ В таблице указаны исключительно нарушения режима прекращения огня, зафиксированные непосредственно патрулями Миссии или камерами СММ, а также те случаи, которые Миссия оценивает как учения с боевой стрельбой, контролируемые подрывы и т. п. Указанные детали, а именно: расстояние, направление, тип оружия и т. д., основаны на оценках, сделанных наблюдателями на местах и специалистами по техническому мониторингу, и необязательно всегда являются точными. Надпись «нет данных» (Н/Д) означает, что СММ не смогла подтвердить информацию из-за расстояния, погодных условий, технических ограничений и/или по другим причинам. Одни и те же самые, по оценке СММ, нарушения режима прекращения огня, зафиксированные параллельно несколькими патрулями/камерами, отражаются в таблице только один раз.

Месторасположение СММ	Место события	Способ	К-во	Наблюдение	Описание	Вооружение	Дата, время
н. п. Широкино (подконтрольный правительству, 100 км к Ю от Донецка)	4-6 км к С	зафиксировала	1	вспышка дупльного пламени		Н/Д	07.11, 19:08
	4-6 км к С	зафиксировала	1	Н/Д боеприпас	В-3 (после предыдущего события)	Н/Д	07.11, 19:08
	4-6 км к С	зафиксировала	1	взрыв	разрыв (после предыдущего события)	Н/Д	07.11, 19:08
	4-6 км к С	зафиксировала	1	Н/Д боеприпас	ВЮВ-3СЗ	Н/Д	07.11, 19:09
	4-6 км к С	зафиксировала	1	взрыв	неопределенного происхождения	Н/Д	07.11, 19:10
	4-6 км к С	зафиксировала	2	взрыв	неопределенного происхождения	Н/Д	07.11, 19:43
	4-6 км к С	зафиксировала	1	Н/Д боеприпас	ЮВ-СЗ	Н/Д	07.11, 19:44
	4-6 км к С	зафиксировала	1	взрыв	неопределенного происхождения	Н/Д	07.11, 19:45
	4-6 км к С	зафиксировала	1	взрыв	взрыв в воздухе	Н/Д	07.11, 19:45
	4-6 км к С	зафиксировала	1	Н/Д боеприпас	выпущенный(-ая) вверх	Н/Д	07.11, 19:56
	4-6 км к С	зафиксировала	3	Н/Д боеприпас	З-В	Н/Д	07.11, 19:57
	4-6 км к С	зафиксировала	2	взрыв	неопределенного происхождения	Н/Д	07.11, 21:18
	4-6 км к С	зафиксировала	1	Н/Д боеприпас	ЗЮЗ-ВСВ	Н/Д	07.11, 21:20
	4-6 км к С	зафиксировала	4	Н/Д боеприпас	ВЮВ-3СЗ	Н/Д	07.11, 22:32
	4-6 км к С	зафиксировала	9	Н/Д боеприпас	ВЮВ-3СЗ	Н/Д	07.11, 22:33
	5-7 км к С	зафиксировала	2	взрыв	взрыв в воздухе	Н/Д	07.11, 23:23
	4-6 км к С	зафиксировала	3	Н/Д боеприпас	З-В	Н/Д	08.11, 00:52
	4-6 км к С	зафиксировала	3	Н/Д боеприпас	ВЮВ-3СЗ	Н/Д	08.11, 01:38
	4-6 км к С	зафиксировала	1	вспышка дупльного пламени		Н/Д	08.11, 01:39
	4-6 км к С	зафиксировала	1	Н/Д боеприпас	ВЮВ-3СЗ (после предыдущего события)	Н/Д	08.11, 01:39
4-6 км к С	зафиксировала	4	Н/Д боеприпас	З-В	Н/Д	08.11, 03:00	
4-6 км к С	зафиксировала	1	Н/Д боеприпас	З-В	Н/Д	08.11, 03:45	
4-6 км к С	зафиксировала	3	Н/Д боеприпас	ВЮВ-3СЗ	Н/Д	08.11, 04:08	
2-4 км к С	зафиксировала	1	Н/Д боеприпас	ВЮВ-3СЗ	Н/Д	08.11, 17:03	
2-4 км к С	зафиксировала	1	осветительная ракета	выпущенный(-ая) вверх	Н/Д	08.11, 17:03	
камера СММ в н. п. Светлодарск (подконтрольный правительству, 57 км к СВ от Донецка)	3-5 км к З	зафиксировала	2	Н/Д боеприпас	ЮЮВ-ССЗ	Н/Д	07.11, 20:59
центр н. п. Донецк (неподконтрольный правительству)	8-10 км к СЗ	слышали	4	взрыв	неопределенного происхождения	Н/Д	08.11, 06:53- 07:11
железнодорожный вокзал Донецка (неподконтрольный правительству, 6 км к СЗ от центра города)	2 км к СЗ	слышали	175	выстрелы и очереди		крупнокалиберный пулемет	08.11, 09:27- 09:37
	2 км к СЗ	слышали	7	очередь		крупнокалиберный пулемет	08.11, 09:27- 09:37
	2 км к СЗ	слышали	30	выстрелы и очереди		крупнокалиберный пулемет	08.11, 09:46
	2 км к СЗ	слышали	5	выстрел		крупнокалиберный пулемет	08.11, 10:04
	2 км к СЗ	слышали	1	очередь		крупнокалиберный пулемет	08.11, 10:04
н. п. Каштановое (неподконтрольный правительству, 13 км к С от Донецка)	1-2 км к ЮЗ	слышали	1	взрыв	неопределенного происхождения	Н/Д	08.11, 10:20
	4-5 км к СЗ	слышали	1	взрыв	неопределенного происхождения	Н/Д	08.11, 10:39
н. п. Петровское (неподконтрольный правительству, 41 км к Ю от Донецка)	3-5 км к ЮЮВ	слышали	70	выстрел	по оценке, вне участка разведения	стрелковое оружие	08.11, 11:30- 11:40
	3-5 км к ЮЮВ	слышали	4	очередь	по оценке, вне участка разведения	крупнокалиберный пулемет	08.11, 11:30- 11:40
н. п. Старомихайловка (неподконтрольный правительству, 15 км к З от Донецка)	2 км к ССЗ	слышали	1	взрыв	неопределенного происхождения	Н/Д	08.11, 12:05
н. п. Докучаевск (неподконтрольный правительству, 30 км к ЮЗ от Донецка)	4-6 км к ЮЗ	слышали	2	взрыв	неопределенного происхождения	Н/Д	08.11, 13:20
ЮВ окраина н. п. Авдеевка (подконтрольный)	2-3 км к ССВ	слышали	1	взрыв	неопределенного происхождения (в радиусе 5 км от ДФС)	Н/Д	08.11, 10:11

Месторасположение СММ	Место события	Способ	К-во	Наблюдение	Описание	Вооружение	Дата, время
правительству, 17 км к С от Донецка)	2–3 км к СВ	слышали	1	взрыв	неопределенного происхождения (в радиусе 5 км от ДФС)	Н/Д	08.11, 10:21
н. п. Орловское (подконтрольный правительству, 82 км к Ю от Донецка)	4–6 км к ЮВ	слышали	11	взрыв	неопределенного происхождения	Н/Д	08.11, 11:45–11:55
примерно 2 км к В от н. п. Богдановка (подконтрольный правительству, 41 км к ЮЗ от Донецка)	1–2 км к ЮВ	слышали	3	очередь	по оценке, на участке разведения в районе Петровского	стрелковое оружие	08.11, 12:40
камера СММ у памятника князю Игорю у ЮВ от моста вблизи Станицы Луганской (15 км к СВ от Луганска)	6–8 км к ССЗ	зафиксировала	1	взрыв	неопределенного происхождения (по оценке, вне участка разведения в районе Станицы Луганской)	Н/Д	07.11, 20:36
камера СММ в н. п. Золотое (подконтрольный правительству, 60 км к З от Луганска)	4–6 км к В	зафиксировала	8	Н/Д боеприпас	ЮЮЗ–ССВ (по оценке, вне участка разведения)	Н/Д	07.11, 21:35
	3–5 км к В	зафиксировала	2	взрыв	неопределенного происхождения (по оценке, вне участка разведения)	Н/Д	07.11, 21:43
	3–5 км к В	зафиксировала	1	Н/Д боеприпас	З–В (по оценке, вне участка разведения)	Н/Д	07.11, 22:35
	3–5 км к В	зафиксировала	1	Н/Д боеприпас	ЮЗ–СВ (по оценке, вне участка разведения)	Н/Д	07.11, 22:35
	3–5 км к В	зафиксировала	1	Н/Д боеприпас	ЗЮЗ–ВСВ (по оценке, за пределами участка разведения)	Н/Д	07.11, 22:35
	3–5 км к В	зафиксировала	4	Н/Д боеприпас	ЮЗ–СВ (по оценке, вне участка разведения)	Н/Д	07.11, 23:15
	3–5 км к В	зафиксировала	5	Н/Д боеприпас	ЮЗ–СВ (по оценке, вне участка разведения)	Н/Д	07.11, 23:42
	3–5 км к В	зафиксировала	1	Н/Д боеприпас	ЗСЗ–ВЮВ (по оценке, вне участка разведения)	Н/Д	07.11, 23:43
	3–5 км к В	зафиксировала	1	Н/Д боеприпас	ССЗ–ЮЮВ (по оценке, вне участка разведения)	Н/Д	07.11, 23:43
	2–4 км к ВЮВ	зафиксировала	1	Н/Д боеприпас	ССЗ–ЮЮВ (определить, на участке разведения или за его пределами, не представлялось возможным)	Н/Д	08.11, 02:42
	2–4 км к ВЮВ	зафиксировала	6	Н/Д боеприпас	ССЗ–ЮЮВ (определить, на участке разведения или за его пределами, не представлялось возможным)	Н/Д	08.11, 02:59
	3–5 км к В	зафиксировала	8	Н/Д боеприпас	ЮЗ–СВ (по оценке, вне участка разведения)	Н/Д	08.11, 03:03
	3–5 км к В	зафиксировала	1	Н/Д боеприпас	З–В (по оценке, вне участка разведения)	Н/Д	08.11, 03:03
н. п. Станица Луганская (подконтрольный правительству, 16 км к СВ от Луганска)	5–7 км к ЮЮВ	слышали	3	взрыв	неопределенного происхождения (по оценке, вне участка разведения)	прочее	07.11, 17:54–17:57
	5–7 км к ЮЮВ	слышали	7	взрыв	неопределенного происхождения (по оценке, вне участка разведения)	прочее	07.11, 18:10–18:12
	7–10 км к ЮЗ	слышали	8	взрыв	неопределенного происхождения (по оценке, вне участка разведения)	прочее	07.11, 18:21–18:22
С край участка разведения в районе н. п. Золотое (подконтрольный правительству, 60 км к З от Луганска)	1–1,5 км к ВЮВ	слышали	55	очередь	по оценке, на участке разведения	стрелковое оружие	08.11, 12:30–12:40

Карта Донецкой и Луганской областей¹⁰



¹⁰ По решению Постоянного совета №1117 от 21 марта 2014 года, СММ базируется в десяти городах по всей Украине (Херсон, Одесса, Львов, Ивано-Франковск, Харьков, Донецк, Днепр, Черновцы, Луганск и Киев). Эта карта восточной Украины предназначена для иллюстративных целей. На ней указаны населенные пункты, упомянутые в отчете, а также те, где находятся офисы СММ (мониторинговые команды, патрульные центры и передовые патрульные базы) в Донецкой и Луганской областях. (Красным цветом выделено передовую патрульную базу, с которой сотрудники СММ были временно передислоцированы на основании рекомендаций экспертов по безопасности из некоторых государств-участников ОБСЕ и с учетом требований СММ по безопасности. Миссия использует эти помещения в светлую пору суток, а также патрулирует в этом населенном пункте днем).