

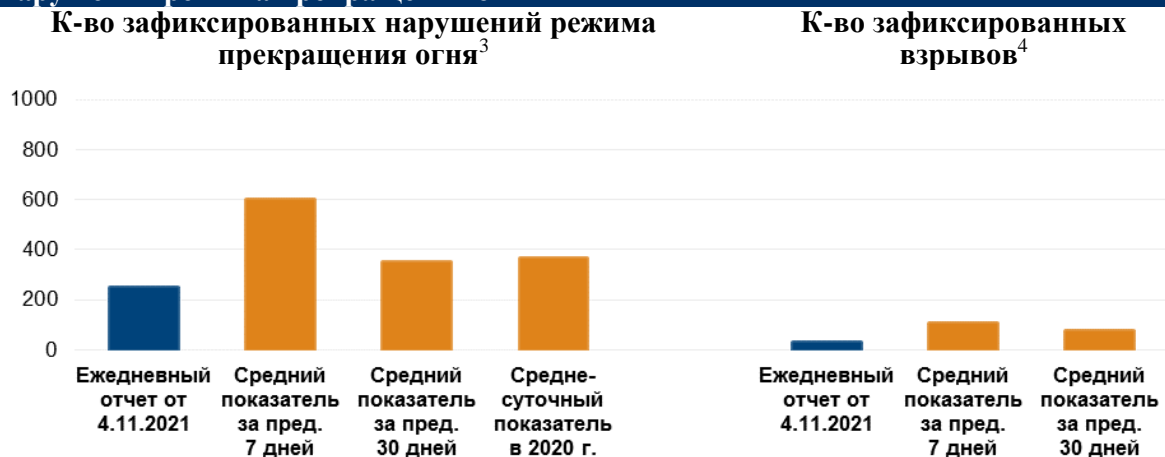
# Ежедневный отчет № 259/2021

от 4 ноября 2021 года<sup>1</sup>

## Краткое изложение

- В Донецкой области СММ зафиксировала 204 нарушения режима прекращения огня, в том числе 20 взрывов. За предыдущий отчетный период в области зафиксировано 248 нарушений.
- В Луганской области Миссия зафиксировала 46 нарушений режима прекращения огня, в том числе 10 взрывов. За предыдущий отчетный период в области зафиксировано 76 нарушений.
- СММ уточняла сообщения о недавнем повреждении гражданского объекта в подконтрольном правительству Гранитном Донецкой области.
- Миссия продолжала осуществлять мониторинг на участках разведения сил и средств в районах Станицы Луганской, Золотого и Петровского.
- БПЛА СММ зафиксировал недавние воронки вблизи неподконтрольного правительству Бойковского (бывш. Тельманово) Донецкой области.
- Миссия содействовала установлению локального режима прекращения огня и осуществляла мониторинг его соблюдения для обеспечения функционирования, оценки состояния и ремонта жизненно важных объектов гражданской инфраструктуры.
- СММ продолжала наблюдать за ситуацией с гражданским населением, в том числе на 3 КПВВ, а также на 4 соответствующих блокпостах вооруженных формирований в Донецкой и Луганской областях.
- Свободу передвижения Миссии по-прежнему ограничивали, в частности в Донецкой и Луганской областях на блокпостах вооруженных формирований на участках разведения в районах Петровского и Станицы Луганской и вблизи них.

## Нарушения режима прекращения огня<sup>2</sup>



<sup>1</sup> На основании информации, поступившей от мониторинговых команд по состоянию на 19:30 3 ноября 2021 года (по восточноевропейскому времени). В течение отчетного периода погодные условия ограничивали возможности ведения наблюдения при помощи некоторых камер СММ.

<sup>2</sup> Более подробная информация обо всех случаях нарушения режима прекращения огня, а также карты Донецкой и Луганской областей, где отмечены все упомянутые в отчете места, представлены в приложении.

<sup>3</sup> В том числе взрывы.

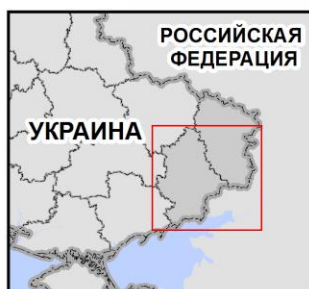
<sup>4</sup> В том числе вследствие огня из вооружения неустановленного типа.

## Карта с зафиксированными нарушениями режима прекращения огня



Организация по безопасности и сотрудничеству в Европе  
Специальная мониторинговая миссия в Украине

### Зафиксированные СММ нарушения режима прекращения огня 3 ноября 2021 г.



#### Концентрация нарушений режима прекращения огня

- Высокая
- 
- 
- Низкая
- Взрыв
- Населенный пункт
- ..... Линия соприкосновения (ориентир.)

Источники: административные границы — УКГВ ООН; дороги, реки — проект OpenStreetMap; море — VLIZ (2005), Акватории МГО; другое — ОБСЕ.

Система координат: WGS 1984 UTM Zone 37N

Данная карта предоставляется исключительно для наглядности. Отсутствие ошибок не гарантировано, а ее содержание не подразумевает, что СММ ОБСЕ утверждает или одобряет официальный статус карты.

© СММ ОБСЕ 2019 Не разрешается использовать, копировать, воспроизводить, передавать, транслировать, продавать, лицензировать или применять без предварительного разрешения со стороны ОБСЕ в письменном виде.  
Создано: 04/11/2021

В Донецкой области СММ зафиксировала 204 нарушения режима прекращения огня, в том числе 20 взрывов неопределенного происхождения. Большинство нарушений произошли к юго-западу от участка разведения в районе н. п. Петровское (неподконтрольный правительству, 41 км к югу от Донецка) (см. ниже), а также к востоку от н. п. Лебединское (подконтрольный правительству, 99 км к югу от Донецка). За [предыдущий отчетный период](#) в области зафиксировано 248 нарушений режима прекращения огня.

В Луганской области Миссия зафиксировала 46 нарушений режима прекращения огня, в том числе 10 взрывов (4 взрыва от исходящего огня и 6 взрывов неопределенного происхождения), — практически все произошли к северо-востоку от участка разведения в районе н. п. Золотое (подконтрольный правительству, 60 км к западу от Луганска) (см. ниже). За [предыдущий отчетный период](#) зафиксировано 76 нарушений режима прекращения огня, большая часть которых также произошли вблизи участка разведения в районе Золотого.

После заседания Трехсторонней контактной группы 22 июля 2020 года, на котором была достигнута договоренность о Мерах по усилению режима прекращения огня, начиная с 00:01 27 июля 2020 года и до конца отчетного периода СММ зафиксировала не менее 72 529 нарушений режима прекращения огня в Донецкой и Луганской областях (в том числе 19 457 взрывов, 16 131 пролетевший неопределенный боеприпас, 355 вспышек дульного пламени, 305 осветительных ракет, а также не менее 36 281 очереди и выстрела).

#### **Миссия уточняла сообщения о повреждении гражданского объекта в неподконтрольном правительству Гранитном Донецкой области**

2 ноября команда СММ продолжала уточнять сообщения о том, что в северо-восточной части н. п. Гранитное (подконтрольный правительству, 60 км к югу от Донецка) был поврежден гражданский объект.

На ул. Бейды, 19, наблюдатели видели 1 воронку в поле примерно в 10 м к северо-востоку от одноэтажного жилого дома. Кроме этого, команда Миссии видела поврежденную плитку на северо-восточной стене, а также 5 пробоин в юго-западной стороне забора, расположенного примерно в 4 м к северо-востоку от стены, а возле забора — сломанную ветку дерева. По оценке СММ, воронка и повреждения возникли недавно вследствие разрыва, предположительно, 122-миллиметровой минометной мины и разлета осколков от взрыва этой мины.

По словам женщины (50–59 лет), представившейся хозяйкой этого дома, когда она и ее муж находились дома, они услышали взрыв поблизости и увидели, как от взрывной волны было повреждено одно из окон (которое уже починили) дома.

#### **Участки разведения в районах Станицы Луганской, Золотого и Петровского<sup>5</sup>**

На **участке разведения в районе н. п. Станица Луганская** (подконтрольный правительству, 16 км к северо-востоку от Луганска) команда Миссии видела 5 членов

---

<sup>5</sup> Разведение предусмотрено Рамочным решением Трехсторонней контактной группы о разведении сил и средств от 21 сентября 2016 года.

вооруженных формирований (с нарукавными повязками с надписью «СЦКК») южнее отремонтированного пролета моста у этого населенного пункта (15 км к северо-востоку от Луганска)\*.

Днем 3 ноября, осуществляя мониторинг в трех местах вблизи **участка разведения в районе Золотого**, наблюдатели зафиксировали 7 взрывов (4 выстрела из миномета и 3 взрыва неопределенного происхождения), а также 36 очередей из стрелкового оружия — все, по оценке, вне участка разведения, но в пределах 5 км от его края.

Недалеко от блокпоста вооруженных формирований южнее этого участка разведения команда СММ видела 6 членов вооруженных формирований (с нарукавными повязками с надписью «СЦКК»). Наблюдатели вновь видели 7 ранее зафиксированных контейнеров, размещенных к югу от южного края участка разведения и на самом участке. По наблюдениям Миссии, [ранее зафиксированные](#) шлагбаумы поперек автодороги Т1316 на южном крае участка по-прежнему были закрыты.

Днем 3 ноября, находясь примерно в 2 км к востоку от н. п. Богдановка (подконтрольный правительству, 41 км к юго-западу от Донецка), наблюдатели слышали 115 выстрелов из стрелкового оружия на расстоянии порядка 2–3 км к югу — все, по оценке, вне **участка разведения в районе н. п. Петровское** (неподконтрольный правительству, 41 км к югу от Донецка), но в пределах 5 км от его края (см. выше).

### **Отвод вооружения**

СММ продолжала осуществлять мониторинг отвода вооружения, предусмотренного Меморандумом, а также Комплексом мер и Дополнением к нему.

Миссия зафиксировала 3 гаубицы, размещенные в нарушение линий отвода на полигоне вблизи н. п. Александровское (бывш. Розы Люксембург; неподконтрольный правительству, 90 км к юго-востоку от Донецка).

СММ зафиксировала 4 танка, размещенные за линиями отвода, но вне выделенных мест хранения вооружения на вышеуказанном полигоне (подробнее см. таблицы ниже).

### **Признаки военного присутствия и присутствия военного типа в зоне безопасности**

Миссия зафиксировала 6 боевых бронированных машин в подконтрольных правительству районах Донецкой области, в том числе вблизи жилого квартала (подробнее см. таблицу ниже).

31 октября на северо-западной окраине н. п. Старомарьевка (62 км к югу от Донецка) беспилотный летательный аппарат (БПЛА) СММ малого радиуса действия зафиксировал 2, вероятно, лодки, прикрепленные проволокой к берегам реки Кальмиус (ранее о них не сообщалось в отчетах; не зафиксированы по данным наблюдения от 26 октября 2021 года). Для ознакомления с предыдущими наблюдениями возле этого района см. [Ежедневный отчет СММ от 30 октября 2021 года](#).

### **Недавние воронки вблизи неподконтрольного правительству Бойковского (бывш. Тельманово) Донецкой области**

31 октября в поле на юго-восточной окраине н. п. Бойковское (бывш. Тельманово; неподконтрольный правительству, 67 км к юго-востоку от Донецка), примерно в 50 м к югу от жилых домов, БПЛА СММ малого радиуса действия зафиксировал 1 воронку, которая, по оценке, появилась вследствие разрыва предположительно 122-мм артиллерийского снаряда, выпущенного с юго-восточного направления. Кроме того, в поле ориентировочно в 1 км далее к юго-востоку этот БПЛА зафиксировал еще 1 воронку, образовавшуюся, по оценке, в результате разрыва, предположительно, минометной мины (определить направление огня не представлялось возможным). По оценке Миссии, обе воронки возникли недавно (о них ранее не сообщалось в отчетах; не зафиксированы по данным наблюдения от 15 октября 2021 года). Для ознакомления с предыдущими наблюдениями относительно воронок в этом районе см. ежедневные отчеты СММ от [30 октября 2021 года](#) и [2 ноября 2021 года](#).

### **Предупреждающий знак о минной опасности у неподконтрольной правительству Горловки Донецкой области**

На северо-западной окраине н. п. Горловка (неподконтрольный правительству, 39 км к северо-востоку от Донецка), примерно в 800 м к юго-востоку от передовых позиций вооруженных формирований, наблюдатели видели самодельный знак, предупреждающий о минной опасности (о котором ранее не сообщалось в отчетах), в виде большой надписи белого цвета «Мины» на русском языке, нанесенной на асфальтовое покрытие дороги местного значения.

### **Усилия СММ по содействию обеспечению функционирования, оценки состояния и ремонта жизненно важных объектов гражданской инфраструктуры**

Миссия продолжала содействовать обеспечению функционирования Донецкой фильтровальной станции (15 км к северу от Донецка). СММ также осуществляла мониторинг соблюдения локального режима прекращения огня для обеспечения возможности проведения оценки состояния и ремонта водовода рядом с н. п. Гладосово (подконтрольный правительству, 51 км к северо-востоку от Донецка).

### **Обстановка на КПВВ и соответствующих блокпостах**

В Донецкой области наблюдатели отметили, что соответствующий блокпост вооруженных формирований возле н. п. Кременец (неподконтрольный правительству, 16 км к юго-западу от Донецка) был закрыт.

В Луганской области, по наблюдениям Миссии, контрольный пункт въезда-выезда (КПВВ) в Станице Луганской и соответствующий блокпост вооруженных формирований южнее моста у Станицы Луганской были открыты. Наблюдатели не видели пешеходов, которые ожидали бы прохода в подконтрольные правительству районы, но видели двух человек в очереди для прохода в неподконтрольные правительству районы.

По наблюдениям СММ, КПВВ возле Золотого и в н. п. Счастье (подконтрольный правительству, 20 км к северу от Луганска) были открыты, однако соответствующие



блокпосты вооруженных формирований южнее участка разведения в районе Золотого и в 3 км к юго-востоку от моста в Счастье были закрыты.

Миссия продолжала следить за ситуацией в Херсоне, Одессе, Львове, Ивано-Франковске, Харькове, Днепре, Черновцах и Киеве.

### **\*Ограничение свободы передвижения и другие препятствия в выполнении мандата СММ**

*Деятельность по мониторингу и свобода передвижения СММ ограничены из-за угроз в области безопасности, включая риски, связанные с наличием мин и неразорвавшихся боеприпасов, а также другими препятствиями, которые ежедневно меняются. Мандат СММ предусматривает свободный и безопасный доступ по всей Украине. Все подписанты Минских соглашений согласились с необходимостью свободного и безопасного доступа, а также с тем, что ограничение свободы передвижения СММ является нарушением и что на подобные нарушения необходимо оперативно реагировать. Они также согласились с тем, что Совместный центр контроля и координации (СЦКК) должен содействовать такому реагированию и осуществлять общую координацию работ по разминированию. Однако вооруженные формирования в отдельных районах Донецкой и Луганской областей часто отказывают СММ в доступе к районам, прилегающим к неподконтрольным правительству участкам границы Украины (например, см. [Ежедневный отчет СММ от 3 ноября](#)). Деятельность СММ в Донецкой и Луганской областях, по-прежнему оставалась ограниченной после того, как [23 апреля 2017 года вблизи Пришиба произошел инцидент, который привел к гибели человека](#). В связи с этим способность Миссии осуществлять наблюдение была по-прежнему ограничена.*

#### Запрет доступа:

- На блокпосте, расположенном на северо-западной окраине н.п. Горловка (неподконтрольный правительству, 39 км к северо-востоку от Донецка), вооруженный член вооруженных формирований не пропустил патруль Миссии в западном направлении в сторону поселка шахты им. Гагарина, сославшись на «приказы от командиров» и «соображения безопасности СММ».
- На блокпосте южнее моста у Станицы Луганской (15 км к северо-востоку от Луганска) член вооруженных формирований **вновь** не пропустил патруль СММ в северном направлении в сторону неподконтрольных правительству районов, мотивируя это «необходимостью получить разрешение» от тех, кому принадлежит фактический контроль в неподконтрольных правительству районах Луганской области.

*Регулярные ограничения на участках разведения сил и средств и из-за мин/неразорвавшихся боеприпасов:*

- Не осуществив сплошное разминирование, извлечение неразорвавшихся боеприпасов и устранение других препятствий, стороны по-прежнему отказывали СММ в неограниченном доступе, а также в возможности передвигаться по отдельным дорогам, которые ранее были определены как важные для осуществления Миссией эффективного мониторинга и для передвижения гражданских лиц.

Задержка:

- На блокпосте ориентировочно в 2,5 км к северу от н. п. Петровское (неподконтрольный правительству, 41 км к югу от Донецка) вооруженный член вооруженных формирований **ВНОВЬ** разрешил патрулю СММ проехать в южном направлении в сторону участка разведения в районе Петровского только после 18-минутной задержки.

Другие препятствия<sup>6</sup>:

- Во время полета над районами вблизи н. п. Воздвиженка (бывш. Красный Пахарь; неподконтрольный правительству, 66 км к северо-востоку от Донецка) БПЛА СММ малого радиуса действия подвергался воздействию помех сигналу GPS (по оценке, вследствие предположительного глушения).

---

<sup>6</sup> Упомянутые в данном разделе помехи сигналу (случай предположительного глушения и глушения) могли создавать из любого места в радиусе десятков километров от местоположения БПЛА.

## Таблица вооружений

### Вооружение, размещенное в нарушение линий отвода

Дата	К-во единиц вооружения	Вид вооружения	Место	Источник наблюдения
<b>неподконтрольные правительству районы</b>				
01.11.2021	3	самоходная гаубица (2С1 «Гвоздика», 122 мм)	на полигоне вблизи н. п. Александровское (бывш. Розы Люксембург; 90 км к юго-востоку от Донецка), где по данным воздушного наблюдения обнаружены также 22 боевые бронированные машины <sup>7</sup>	БПЛА малого радиуса действия

### Вооружение, размещенное за линиями отвода, но вне выделенных мест хранения вооружения

Дата	К-во единиц вооружения	Вид вооружения	Место	Источник наблюдения
<b>неподконтрольные правительству районы</b>				
01.11.2021	4	танк (Т-62 — 3 ед., Т-64 — 1 ед.)	на полигоне вблизи Александровского	БПЛА малого радиуса действия

### **Таблица признаков военного присутствия и присутствия военного типа в зоне безопасности<sup>8</sup>**

Дата	К-во	Вид	Место	Источник наблюдения
<b>подконтрольные правительству районы</b>				
02.11.2021	2	боевая бронированная машина (неустановленного типа)	вблизи жилого района н. п. Черненко (86 км к югу от Донецка)	БПЛА малого радиуса действия
	1	предположительно боевая бронированная машина (неустановленного типа)	вблизи н. п. Орловское (82 км к югу от Донецка)	
03.11.2021	3	боевая машина пехоты (БМП-2)	вблизи н. п. Бугас (44 км к юго-западу от Донецка)	патруль

<sup>7</sup> Упомянутые здесь боевые бронированные машины не подпадают под действие Минских соглашений об отводе вооружений.

<sup>8</sup> Упомянутая в этом разделе техника не подпадает под действие Минских соглашений об отводе вооружений.

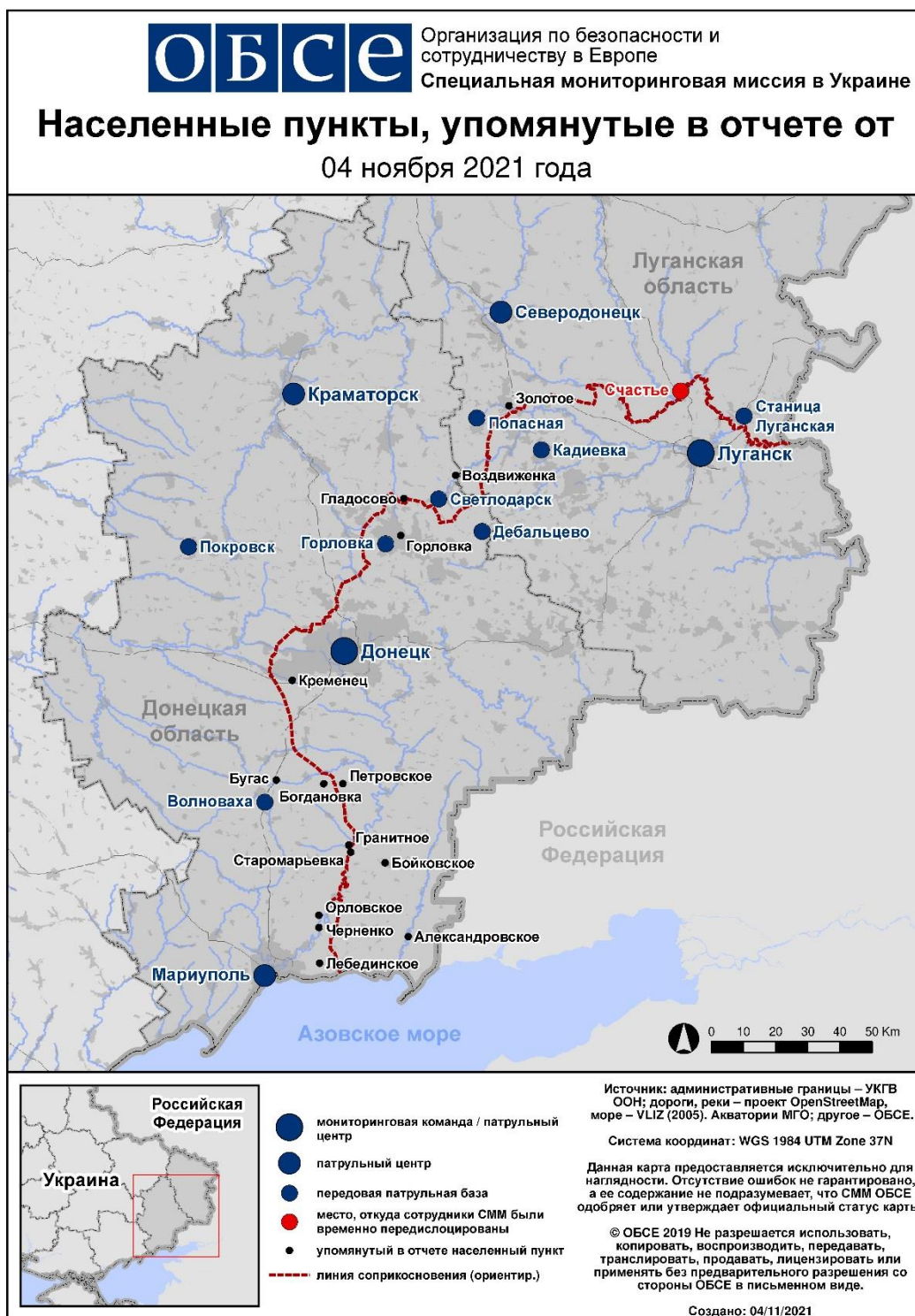


**Таблица нарушений режима прекращения огня по состоянию на 3 ноября 2021 года<sup>9</sup>**

Месторасположение СММ	Место события	Способ	К-во	Наблюдение	Описание	Вооружение	Дата, время
камера СММ в 1 км к ЮЗ от н. п. Широкино (подконтрольный правительству, 100 км к Ю от Донецка)	5-7 км к ССЗ	зафиксировала	2	Н/Д боеприпас	ЮЗ-СВ	Н/Д	02.11, 19:59
	5-7 км к ССЗ	зафиксировала	1	Н/Д боеприпас	ЮЗ-СВ	Н/Д	02.11, 20:46
	5-7 км к ССЗ	зафиксировала	1	Н/Д боеприпас	ЮЮЗ-ССВ	Н/Д	02.11, 20:47
	4-6 км к С	зафиксировала	2	взрыв	неопределенного происхождения	Н/Д	02.11, 20:50
	3-5 км к С	зафиксировала	2	Н/Д боеприпас	З-В	Н/Д	03.11, 17:10
примерно 2,5 км к ЮВ от н. п. Лебединское (подконтрольный правительству, 99 км к Ю от Донецка)	3-4 км к В	слышали	4	очередь		стрелковое оружие	03.11, 10:09
	3-4 км к В	слышали	23	очередь		стрелковое оружие	03.11, 10:11
	3-4 км к В	слышали	20	очередь		стрелковое оружие	03.11, 10:23-10:29
	4-5 км к В	слышали	3	взрыв	неопределенного происхождения	Н/Д	03.11, 10:23-10:29
	4-5 км к В	слышали	1	взрыв	неопределенного происхождения	Н/Д	03.11, 10:35-10:39
примерно 2 км к В от н. п. Богдановка (подконтрольный правительству, 41 км к ЮЗ от Донецка)	2-3 км к Ю	слышали	28	выстрел	по оценке, вне участка разведения в районе Петровского	стрелковое оружие	03.11, 10:35-10:39
	2-3 км к Ю	слышали	27	выстрел	по оценке, вне участка разведения в районе Петровского	стрелковое оружие	03.11, 10:35-10:39
	2-3 км к Ю	слышали	60	выстрел	по оценке, вне участка разведения в районе Петровского	стрелковое оружие	03.11, 12:02-12:22
н. п. Светлодарск (подконтрольный правительству, 57 км к СВ от Донецка)	3-4 км к ЮВ	слышали	1	взрыв	неопределенного происхождения	Н/Д	03.11, 12:28-12:58
	3-4 км к ЮВ	слышали	3	очередь		крупнокалиберный пулемет	03.11, 15:32
	4-5 км к ЮВ	слышали	3	взрыв	неопределенного происхождения	Н/Д	03.11, 16:18
	4-5 км к ЮВ	слышали	2	взрыв	неопределенного происхождения	Н/Д	03.11, 16:25
	4 км к Ю	слышали	1	взрыв	неопределенного происхождения	Н/Д	03.11, 16:46
	4 км к Ю	слышали	1	взрыв	неопределенного происхождения	Н/Д	03.11, 16:53
	4 км к Ю	слышали	1	взрыв	неопределенного происхождения	Н/Д	03.11, 16:55
	4 км к Ю	слышали	1	взрыв	неопределенного происхождения	Н/Д	03.11, 16:56
Ю окраина н. п. Золотое-5 (Михайловка; неподконтрольный правительству, 61 км к СЗ от Луганска)	2-3 км к ССВ	слышали	4	взрыв	выстрел (по оценке, вне участка разведения)	миномет (тип — Н/Д)	03.11, 16:58
	2-3 км к ССВ	слышали	15	очередь	по оценке, вне участка разведения	стрелковое оружие	03.11, 16:59
ЮЗ окраина н. п. Золотое-5 (Михайловка; неподконтрольный правительству, 61 км к СЗ от Луганска)	2-4 км к С	слышали	4	очередь	по оценке, вне участка разведения	стрелковое оружие	03.11, 17:01
							03.11, 10:24-10:30
н. п. Золотое-4 (Родина; подконтрольный правительству, 62 км к З от Луганска)	1-3 км к ВСВ	слышали	17	очередь	по оценке, вне участка разведения	стрелковое оружие	03.11, 11:01-11:09
	2-4 км к ВСВ	слышали	3	взрыв	неопределенного происхождения (по оценке, вне участка разведения)	Н/Д	03.11, 11:01-11:09
н. п. Калиново (неподконтрольный правительству, 60 км к З от Луганска)	6-8 км к ЮЮЗ	слышали	1	взрыв	неопределенного происхождения	Н/Д	03.11, 11:58
З окраина н. п. Алмазная (неподконтрольный правительству, 55 км к З от Луганска)	10-12 км к СЗ	слышали	2	взрыв	неопределенного происхождения	Н/Д	03.11, 11:00

<sup>9</sup> В таблице указаны исключительно нарушения режима прекращения огня, зафиксированные непосредственно патрулями Миссии или камерами СММ, а также те случаи, которые Миссия оценивает как учения с боевой стрельбой, контролируемые подрывы и т. п. Указанные детали, а именно: расстояние, направление, тип оружия и т. д., основаны на оценках, сделанных наблюдателями на местах и специалистами по техническому мониторингу, и необязательно всегда являются точными. Надпись «нет данных» (Н/Д) означает, что СММ не смогла подтвердить информацию из-за расстояния, погодных условий, технических ограничений и/или по другим причинам. Одни и те же самые, по оценке СММ, нарушения режима прекращения огня, зафиксированные параллельно несколькими патрулями/камерами, отражаются в таблице только один раз.

## Карта Донецкой и Луганской областей<sup>10</sup>



<sup>10</sup> По решению Постоянного совета №1117 от 21 марта 2014 года, СММ базируется в десяти городах по всей Украине (Херсон, Одесса, Львов, Ивано-Франковск, Харьков, Донецк, Днепр, Черновцы, Луганск и Киев). Эта карта восточной Украины предназначена для иллюстративных целей. На ней указаны населенные пункты, упомянутые в отчете, а также те, где находятся офисы СММ (мониторинговые команды, патрульные центры и передовые патрульные базы) в Донецкой и Луганской областях. (Красным цветом выделена передовая патрульная база, с которой сотрудники СММ были временно передислоцированы на основании рекомендаций экспертов по безопасности из некоторых государств-участников ОБСЕ и с учетом требований СММ по безопасности. Миссия использует эти помещения в светлое время суток, а также патрулирует в этом населенном пункте днем).