

Щоденний звіт № 255/2021

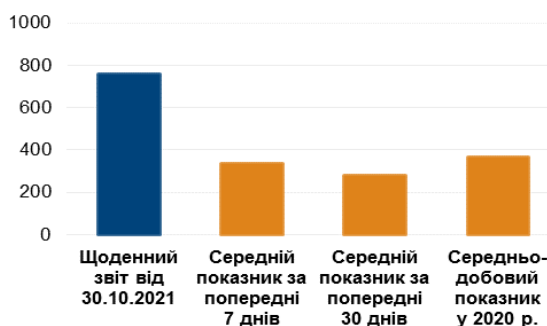
від 30 жовтня 2021 року¹

Короткий виклад

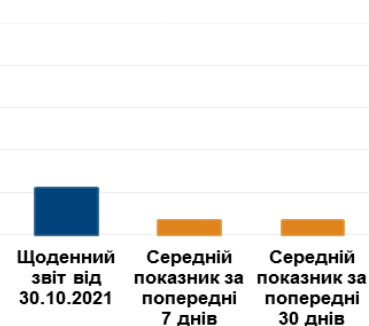
- У Донецькій області СММ зафіксувала 321 порушення режиму припинення вогню, зокрема 90 вибухів. За попередній звітний період у цій області зафіксовано 292 порушення режиму припинення вогню.
- У Луганській області Місія зафіксувала 436 порушень режиму припинення вогню, зокрема 128 вибухів. За попередній звітний період у цій області зафіксовано 20 таких порушень.
- СММ підтвердила повідомлення про дві жертви серед цивільного населення в Куйбишевському районі непідконтрольного урядові Донецька.
- Місія продовжила здійснювати моніторинг на ділянках розведення сил і засобів у районах Станиці Луганської, Золотого та Петрівського, зафіксувавши порушення режиму припинення вогню та присутність людей на ділянці розведення в районі Петрівського.
- Безпілотний літальний апарат (БПЛА) СММ дальнього радіуса дії зафіксував свіжі вирви з обох боків від лінії зіткнення в Донецькій області.
- Місія сприяла встановленню локального режиму припинення вогню та здійснювала моніторинг його дотримання для забезпечення функціонування та ремонту життєво важливих об'єктів цивільної інфраструктури.
- СММ продовжувала спостерігати за ситуацією з цивільним населенням, зокрема на 4 КПВВ, а також на 4 відповідних блокпостах збройних формувань у Донецькій і Луганській областях.
- У Києві спостерігачі здійснювали моніторинг масового зібрання.
- Свободу пересування Місії і далі обмежували, зокрема на блокпості збройних формувань поблизу ділянок розведення в районах Золотого та Петрівського, а також на заводі в Гольмівському Донецької області. БПЛА СММ знову неодноразово зазнавали ймовірного глушіння сигналу*.

Порушення режиму припинення вогню²

К-ть зафіксованих порушень режиму припинення вогню³



К-ть зафіксованих вибухів⁴



¹ На основі інформації, що надійшла від моніторингових команд станом на 19:30 29 жовтня 2021 року (за східноєвропейським літнім часом).

² Детальнішу інформацію про всі випадки порушення режиму припинення вогню, а також мапи Донецької та Луганської областей, де відмічені всі згадані у звіті місця, представлено в додатку.

³ У тому числі вибухи.

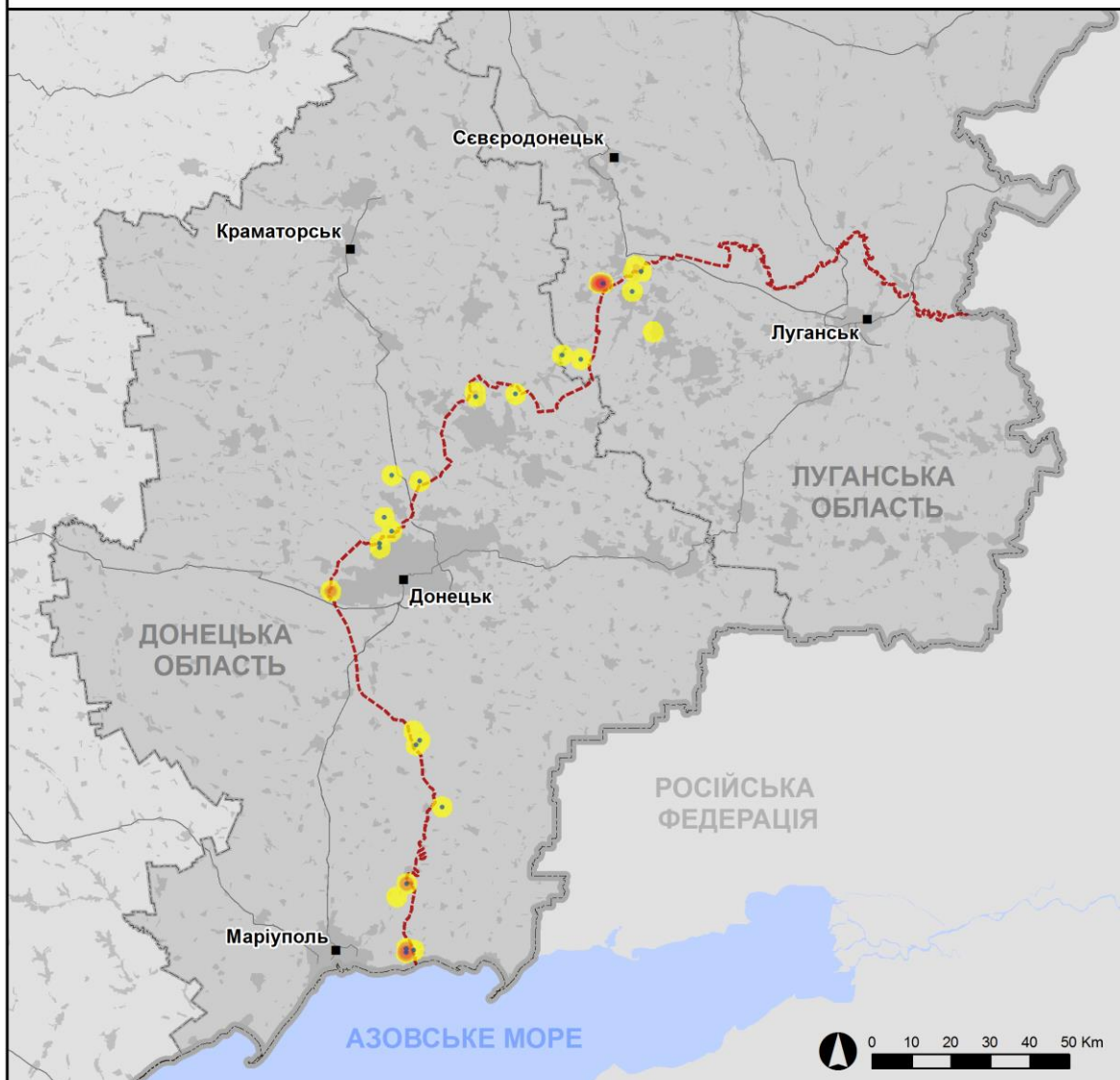
⁴ У тому числі внаслідок вогню з озброєння невстановленого типу.

Мапа із зафіксованими порушеннями режиму припинення вогню



Організація з безпеки та співробітництва в Європі
Спеціальна моніторингова місія в Україні

Зафіксовані СММ порушення режиму припинення вогню 29 жовтня 2021 р.



Концентрація порушень режиму припинення вогню

- Висока
- Низька

- Вибух
- Населений пункт
- Лінія зіткнення (орієнт.)

Джерела: адміністративні кордони — УКГП ООН; дороги, річки — проект OpenStreetMap; море — VLIIZ (2005).
Акваторії МГО, інше — ОБСЄ.

Система координат: WGS 1984 UTM Zone 37N

Ця мапа надається винятково для наочності. Відсутність помилок у мапі не гарантується, а її зміст не означає, що СММ ОБСЄ затверджує або ухвалює офіційний статус мапи.

© СММ ОБСЄ 2019 Не дозволяється використовувати, копіювати, відтворювати, передавати, транслювати, продавати, ліцензувати або застосовувати без попереднього дозволу з боку ОБСЄ у письмовому вигляді.
Створено: 30/10/2021

У Донецькій області СММ зафіксувала 321 порушення режиму припинення вогню, в тому числі 90 вибухів (7 вибухів у повітрі, 3 розриви боєприпасів та 80 вибухів невизначеного походження). Більшість порушень режиму припинення вогню сталася на північ та північно-північний схід від н. п. Широкине (підконтрольний урядові, 100 км на південь від Донецька). За [попередній звітний період](#) у цій області зафіксовано 292 порушення режиму припинення вогню (деякі також сталися поблизу Широкиного).

У Луганській області Місія зафіксувала 436 порушень режиму припинення вогню, зокрема 128 вибухів (8 розривів боєприпасів і 120 вибухів невизначеного походження). Майже всі порушення режиму припинення вогню сталися в районах західніше та південніше ділянки розведення в районі н. п. Золоте (підконтрольний урядові, 60 км на захід від Луганська) (див. нижче). За [попередній звітний період](#) зафіксовано 20 порушень режиму припинення вогню (більшість із них також сталася поблизу ділянки розведення в районі Золотого).

Після засідання Тристоронньої контактної групи 22 липня 2020 року, на якому була досягнута домовленість про Заходи з посилення режиму припинення вогню, починаючи з 00:01 27 липня 2020 року і до кінця звітної періоду Місія зафіксувала щонайменше 69 906 порушень режиму припинення вогню в Донецькій і Луганській областях (зокрема 19 144 вибухи, 14 943 невизначені боєприпаси у польоті, 344 спалахи дульного полум'я, 284 освітлювальні ракети, а також щонайменше 35 191 чергу та постріл).

Підтверджено дві жертви серед цивільного населення в Куйбишевському районі непідконтрольного урядові Донецька

Місія підтвердила повідомлення про дівчинку та жінку, які отримали поранення 21 жовтня в Куйбишевському районі непідконтрольного урядові Донецька.

24 жовтня цивільна особа (жінка, 18 років) телефоном повідомила СММ, що вранці 21 жовтня, перебуваючи в домі в північній частині Куйбишевського району Донецька зі своїм партнером (чоловік, 18 років), його сестрою (11-річною дівчинкою) та його батьком (чоловіком 40-49 років), вона прокинулася від вибуху на вулиці, після чого відчувати нудоту, а згодом і головний біль. Пізніше машина швидкої допомоги довезла її до лікарні в Донецьку.

21 жовтня медперсонал лікарні в Донецьку телефоном повідомив СММ, що вранці того ж дня з Куйбишевського району Донецька до лікарні доправили 11-річну дівчинку та 18-річну жінку.

25 жовтня спостерігачі бачили медичну довідку, видану в зазначеній лікарні, де зазначалося, що 21 жовтня дівчинку було доправлено до лікарні з травмами голови та грудної клітини, а також струсом мозку.

27 жовтня члени команди Місії бачили медичну довідку, видану в зазначеній лікарні, де зазначалося, що 21 жовтня жінку було доправлено до лікарні з травмами голови та струсом мозку (для ознайомлення з попередніми спостереженнями про пошкодження житлових будинків у цьому ж районі Донецька див. [Щоденний звіт СММ від 28 жовтня 2021 року](#)).

Ділянки розведення в районах Станиці Луганської, Золотого й Петрівського⁵

На ділянці розведення в районі н. п. Станиця Луганська (підконтрольний урядові, 16 км на північний схід від Луганська) спостерігачі бачили 5 членів збройних формувань (з нарукавними пов'язками з написом «СЦКК») південніше відремонтованого прольоту мосту біля Станиці Луганської (15 км на північний схід від Луганська).

Увечері 28 жовтня, перебуваючи в н. п. Кадіївка (кол. Стаханов; непідконтрольний урядові, 50 км на захід від Луганська), спостерігачі чули 4 вибухи невизначеного походження орієнтовно за 10–12 км на північний захід. Увечері та вночі з 28 на 29 жовтня камера СММ в Золотому зафіксувала 3 вибухи невизначеного походження та 2 невизначених боєприпаси в польоті приблизно за 3–7 км на схід. Вдень 29 жовтня, здійснюючи моніторинг у двох місцях біля цієї ділянки розведення, спостерігачі чули 113 вибухів невизначеного походження та 303 черги зі стрілецької зброї та великокаліберного кулемета. За оцінкою, усі ці порушення режиму припинення вогню сталися поза ділянкою розведення в районі Золотого, але в межах 5 км від її краю.

На південному краю ділянки розведення член збройних формувань (з нарукавною пов'язкою з написом «СЦКК») не пропустив патруль Місії на північ в напрямку проїзду зі шлагбаумом для контролю транспортного потоку, встановленого на постійній основі на автошляху Т1316 (приблизно за 350 м на північ від південного краю ділянки), пославшись на «безпеку патруля СММ»*.

Поблизу блокпоста збройних формувань південніше ділянки розведення, спостерігачі бачили 4 членів збройних формувань (з нарукавними пов'язками з написом «СЦКК»).

Команда Місії знову бачила 7 раніше зафіксованих контейнерів, розміщених та південніше південного краю ділянки розведення та безпосередньо на ділянці. Спостерігачі відзначили, що [зафіксовані раніше](#) шлагбауми на автодорозі Т1316 на південному краю ділянки були закритими.

Увечері 28 жовтня камера СММ у н. п. Петрівське (непідконтрольний уряду, 41 км на південь від Донецька) зафіксувала 2 невизначені боєприпаси, що пролетіли орієнтовно за 500 м–1 км на захід (за оцінкою, в межах **ділянки розведення в районі Петрівського**).

Удень 29 жовтня, перебуваючи в двох місцях поблизу цієї ділянки розведення, спостерігачі чули 10 вибухів приблизно за 5 км на південний схід та за 4–6 км на південь (за оцінкою, поза ділянкою розведення, однак у межах 5 км від її краю).

Удень 28 жовтня в межах ділянки розведення БПЛА СММ дальнього радіуса дії зафіксував присутність 2 осіб поблизу колишньої позиції збройних формувань біля південно-східного кута ділянки⁶.

⁵ Розведення передбачено Рамковим рішенням Тристоронньої контактної групи про розведення сил і засобів від 21 вересня 2016 року.

⁶ Операційні польоти БПЛА СММ дальнього радіуса дії було тимчасово призупинено з 29 червня. Однак Місія виконує експлуатаційні польоти.

Відведення озброєння

СММ продовжувала здійснювати моніторинг відведення озброєння, передбаченого Меморандумом, а також Комплексом заходів і Доповненням до нього.

За лініями відведення, але поза виділеними місцями зберігання озброєння Місія зафіксувала 27 гаубиць і 5 протитанкових гармат на залізничній станції у підконтрольному урядові районі Луганської області (детальніше див. таблицю нижче).

Ознаки військової присутності та присутності військового типу в зоні безпеки

Місія зафіксувала 6 бойових броньованих машин у підконтрольних урядові районах Донецької області, а також 5 бойових броньованих машин на території об'єкту в невідконтрольному урядові районі Донецької області (детальніше див. таблицю нижче).

28 жовтня на східній околиці Гранітного БПЛА СММ дальнього радіуса дії зафіксував, ймовірно, занурений у воду понтонний міст для транспортних засобів. Приблизно за 200 м далі на північно-північний схід цей БПЛА також зафіксував другий ймовірно понтонний міст, за оцінкою, для пішоходів (раніше про нього не повідомляли в звітах; не зафіксований даними повітряного спостереження від 7 грудня 2020 року)⁷.

Свіжі вирви поблизу підконтрольного урядові Гранітного та невідконтрольного урядові Бойківського Донецької області

28 жовтня в саду приблизно за 70 м на північ від двоповерхового житлового будинку на вул. Горького, 5, у північно-східній частині н. п. Гранітне (підконтрольний урядові, 60 км на південь від Донецька) БПЛА СММ дальнього радіуса дії зафіксував 2 вирви (за оцінкою, виникли нещодавно внаслідок розриву, ймовірно, 122-мм артилерійських снарядів). Місії не вдалося встановити напрям вогню (для ознайомлення з результатами попередніх спостережень щодо пошкодження житлових будинків в цьому ж районі Гранітного див. [Щоденний звіт СММ від 29 жовтня 2021 року](#)).

У полі приблизно за 1 км на південний схід від н. п. Бойківське (кол. Тельманове; невідконтрольний урядові, 67 км на південний схід від Донецька), той самий БПЛА дальнього радіуса дії зафіксував 4 місця вогневого ураження (про які раніше не повідомляли у звітах; не видно за даними повітряного спостереження від 15 жовтня 2021 року), що, за оцінкою, виникли нещодавно. Місії не вдалося визначити тип застосованого озброєння чи напрямок вогню.

Зусилля СММ зі сприяння забезпеченню функціонування та ремонту життєво важливих об'єктів цивільної інфраструктури

Місія і далі сприяла забезпеченню функціонування Донецької фільтрувальної станції (15 км на північ від Донецька).

Спостерігачі також здійснювали моніторинг дотримання локального режиму припинення вогню для уможливлення проведення ремонту ліній електропередачі в н. п. Старомихайлівка (невідконтрольний урядові, 15 км на захід від Донецька).

⁷ Див. попередню примітку.

Ситуація на КПВВ і відповідних блокпостах

У Донецькій області СММ зауважила, що контрольний пункт в'їзду-виїзду (КПВВ) поблизу н. п. Новотроїцьке (підконтрольний урядові, 36 км на південний захід від Донецька) і відповідний блокпост збройних формувань біля н. п. Оленівка (непідконтрольний урядові, 23 км на південний захід від Донецька) були відкритими, а люди очікували в чергах на перетин в обох напрямках.

Перебуваючи на блокпості поблизу Оленівки, спостерігачі бачили, як 3 вантажівки й 1 автомобіль з логотипом міжнародної гуманітарної організації перетнули лінію зіткнення, рухаючись в напрямку непідконтрольних урядові районів.

У Луганській області Місія констатувала, що КПВВ у Станиці Луганській і відповідний блокпост збройних формувань південніше мосту біля Станиці Луганської були відкритими, а пішоходи очікували в чергах на перетин в обох напрямках.

Спостерігачі також відзначили, що КПВВ біля Золотого та в н. п. Щастя (підконтрольний урядові, 20 км на північ від Луганська) були відкритими, однак відповідні блокпости збройних формувань південніше ділянки розведення в районі Золотого та за 3 км на південний схід від мосту в Щасті були закритими.

У Києві спостерігачі здійснювали моніторинг масового зібрання

В Києві перед Офісом Президента на вул. Банкова, 11, спостерігачі бачили близько 60 осіб (чоловіки 20–49 років). Деякі з присутніх тримали прапори України та ветеранських організацій, а також транспаранти у зв'язку з подіями, що відбулися в 2014 році в н. п. Іловайськ (непідконтрольний урядові, 30 км на південний схід від Донецька). Спостерігачі також бачили приблизно 25 правоохоронців поблизу та констатували спокійну ситуацію.

СММ продовжувала стежити за ситуацією в Херсоні, Одесі, Львові, Івано-Франківську, Харкові, Дніпрі і Чернівцях.

***Обмеження свободи пересування та інші перешкоди у виконанні мандата СММ**

Робота з моніторингу та свобода пересування СММ обмежені загрозами у сфері безпеки, включаючи ризики, пов'язані з наявністю мін і невибухлих боєприпасів, а також іншими перешкодами, які щодня змінюються. Мандат СММ передбачає вільний і безпечний доступ по всій Україні. Усі підписанти Мінських угод погодилися з необхідністю вільного та безпечного доступу, а також із тим, що обмеження свободи пересування СММ є порушенням і що на такі порушення необхідно швидко реагувати. Вони також дійшли згоди, що Спільний центр із контролю та координації (СЦКК) повинен сприяти такому реагуванню та здійснювати загальну координацію робіт із розмінування. Однак, збройні формування в окремих районах Донецької та Луганської областей часто відмовляють СММ у доступі до районів, прилеглих до непідконтрольних урядові ділянок кордону України (наприклад, див. [Щоденний звіт СММ від 28 жовтня 2021 року](#)). Діяльність СММ у Донецькій та Луганській областях, як і раніше, залишалася обмеженою після того, як [23 квітня 2017 року поблизу Пришиба стався інцидент, який призвів до загибелі людини](#). Унаслідок цього спроможність Місії вести спостереження залишалася обмеженою.

Заборона доступу:

- На блокпості приблизно за 2,5 км на північ від н. п. Петрівське (непідконтрольний урядові, 41 км на південь від Донецька), озброєний член збройних формувань ЗНОВУ відмовив патрулю СММ у проїзді на південь в напрямку ділянки розведення в районі Петрівського, пославшись на «безпеку патруля СММ».
- Коли патруль Місії перебував на колишньому доломітному заводі в н. п. Гольмівський (непідконтрольний урядові, 49 км на північний схід від Донецька) для перевірки повідомлень про пошкодження цивільної інфраструктури член збройних формувань сказав патрулю Місії залишити цей район, пославшись на «накази від командирів» та необхідність направляти інформаційні запити СММ тим, кому належить фактичний контроль в непідконтрольних урядові районах Донецької області.
- На південному краю ділянки розведення в районі н. п. Золоте (підконтрольний уряду, 60 км на захід від Луганська) член збройних формувань (з нарукавною пов'язкою з написом «СЦКК») відмовив патрулю Місії в проїзді на північ, пославшись на «безпеку патруля СММ» (див. вище).

Регулярні обмеження на ділянках розведення сил і засобів і через міни/невибухлі боєприпаси:

- Не здійснивши суцільного розмінування, вилучення невибухлих боєприпасів та усунення інших перешкод, сторони і далі відмовляли СММ у необмеженому доступі, а також у можливості пересуватися окремими дорогами, які раніше були визначені як важливі для здійснення Місією ефективного моніторингу та для пересування цивільних осіб.

Інші перешкоди⁸:

- 20 жовтня, пролітаючи над районами поблизу н. п. Орлівське (підконтрольний урядові, 82 км на південь від Донецька), БПЛА СММ середнього радіуса дії зазнавав впливу перешкод сигналу GPS (за оцінкою, унаслідок ймовірного глушіння).
- Того ж дня БПЛА СММ малого радіуса дії зазнавали впливу перешкод сигналу GPS (за оцінкою, внаслідок ймовірного глушіння) під час 17 польотів: чотири рази над районами біля н. п. Сміле (непідконтрольний урядові, 31 км на північний захід від Луганська), тричі над районами біля н. п. Спартак (непідконтрольний урядові, 9 км на північ від Донецька), двічі над районами біля н. п. Веселе (непідконтрольний урядові, 9 км на північний захід від Донецька) та по одному разу над районами біля н. п. Верхньоторецьке (підконтрольний урядові, 23 км на північний схід від Донецька), н. п. Нью Йорк (кол. Новгородське; підконтрольний урядові, 35 км на північ від Донецька), н. п. Неліпівка (підконтрольний урядові, 40 км на північ від Донецька), н. п. Черненко (підконтрольний урядові, 86 км на південь від Донецька), н. п. Павлопіль (підконтрольний урядові, 84 км на південь від Донецька), Орлівським, н. п. Алчевськ (непідконтрольний урядові, 40 км на захід від Луганська) та н. п. Новогригорівка (непідконтрольний урядові, 33 км на захід від Луганська).

⁸ У згаданих у цьому розділі випадках імовірного глушіння та глушіння перешкоди могли створювати з будь-якого місця в радіусі десятків кілометрів від місцеположення БПЛА.

- Під час виконання польоту БПЛА СММ малого радіуса дії, про який повідомляли заздалегідь, приблизно за 6 км на північний схід від Алчевська 2 члени збройних формувань попросили спостерігачів припинити політ міні-БПЛА упродовж 5 хвилин, або вони стрілятимуть по літальному апарату. Команда Місії завершила політ, благополучно приземлила БПЛА та залишила цей район.

Таблиця озброєння

Озброєння, розміщене за лініями відведення, але за межами виділених місць зберігання озброєння

Дата	К-ть одиниць озброєння	Вид озброєння	Місце	Джерело спостереження
підконтрольні уряду райони				
28.10.2021	12	буксирувана гаубиця (2А65 «Мста-Б», 152 мм)	залізнична станція в н. п. Рубіжне (84 км на північний захід від Луганська)	БПЛА малого радіуса дії
29.10.2021	15	буксирувана гаубиця (2А36 «Гіацинт-Б», 152 мм)		патруль
	5	протитанкова гармата (МТ-12 «Рапіра», 100 мм)		

Таблиця ознак військової присутності та присутності військового типу в зоні безпеки⁹

Дата	К-ть одиниць озброєння	Вид озброєння	Місце	Джерело спостереження
підконтрольні уряду райони				
27.10.2021	5	броньована розвідувально-дозорна машина (БРДМ-2)	поблизу н. п. Галицинівка (29 км на північний захід від Донецька)	БПЛА малого радіуса дії
28.10.2021	1	бронетранспортер (МТ-ЛБ)	поблизу н. п. Гранітне (60 км на південь від Донецька)	БПЛА середнього радіуса дії
непідконтрольні уряду райони				
28.10.2021	5	бойова броньована машина (невстановленого типу)	на території об'єкту в н. п. Бойківське (кол. Тельманове; 67 км на південний схід від Донецька), у зоні, де згідно з пунктом 5 Меморандуму від 19 вересня 2014 року розміщення важкого озброєння та військової техніки заборонено	БПЛА дальнього радіуса дії

⁹ Згадана у цьому розділі техніка не підпадає під дію Мінських угод щодо відведення озброєння.

Таблиця порушень режиму припинення вогню станом на 29 жовтня 2021 року¹⁰

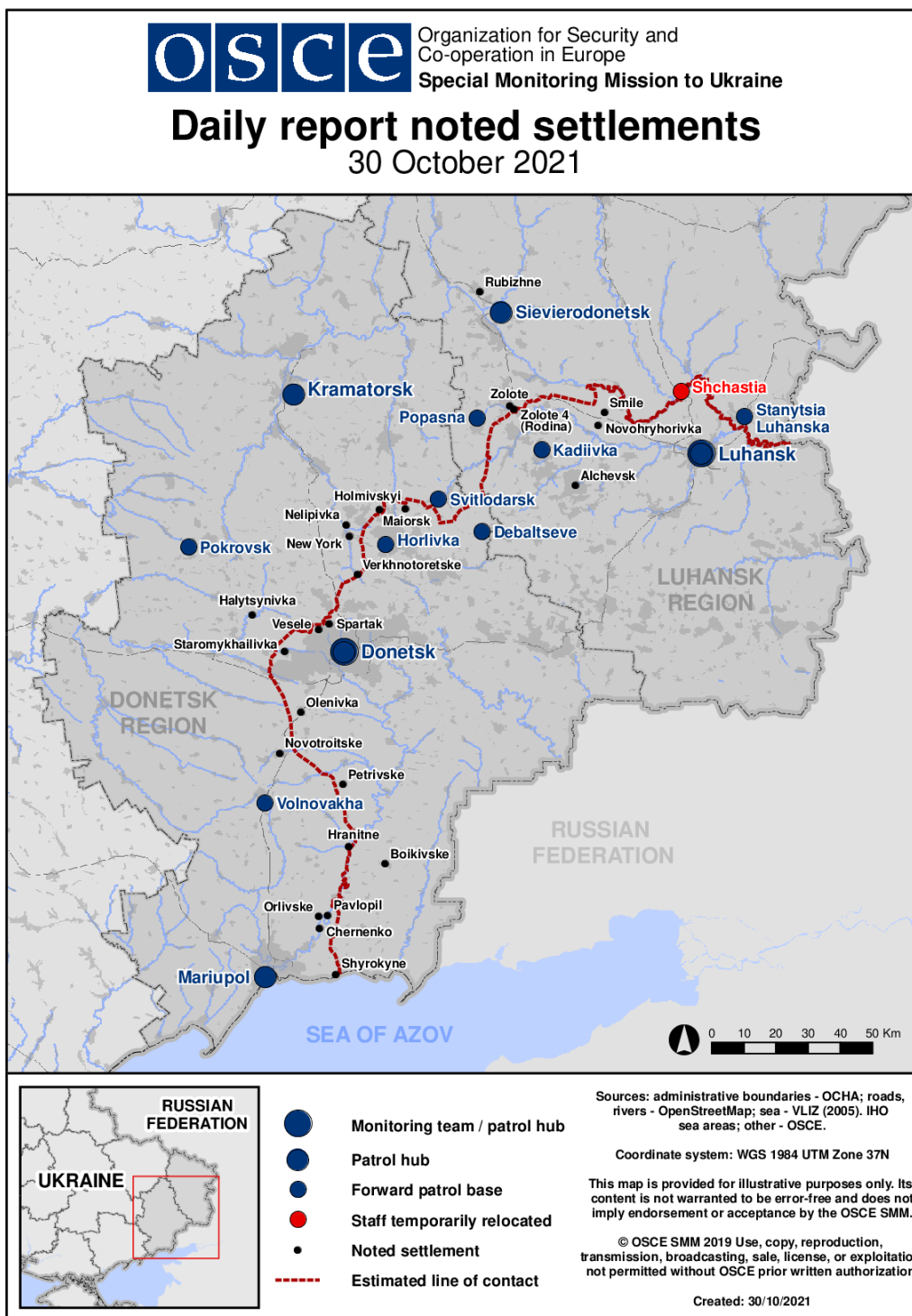
Місце розміщення СММ	Місце події	Спосіб	К-ть	Спостереження	Опис	Озброєння	Дата, час
камера СММ у н. п. Гранітне (підконтрольний уряду, 60 км на Пд від Донецька)	3–5 км на Сх	зафіксувала	1	вибух	невизначеного походження	Н/Д	28.10, 19:57
камера СММ на КПВВ в н. п. Майорськ (підконтрольний уряду, 45 км на ПнСх від Донецька)	2–4 км на СхПнСх	зафіксувала	6	Н/Д боєприпас	ПнПнЗх–ПдПдСх	Н/Д	29.10, 18:32
	2–4 км на Сх	зафіксувала	1	вибух	невизначеного походження	Н/Д	29.10, 18:35
	2–4 км на Сх	зафіксувала	1	вибух	вибух у повітрі	Н/Д	29.10, 18:35
	2–4 км на Сх	зафіксувала	1	вибух	невизначеного походження	Н/Д	29.10, 18:38
камера СММ на КПВВ у н. п. Мар'їнка (підконтрольний уряду, 23 км на ПдЗх від Донецька)	2–4 км на ПнПнСх	зафіксувала	26	Н/Д боєприпас	ПдЗх–ПнСх	Н/Д	28.10, 19:27
камера СММ на шахті «Октябрська» (непідконтрольна уряду, 9 км на ПнЗх від центру Донецька)	1–2 км на ЗхПнЗх	зафіксувала	1	вибух	невизначеного походження	Н/Д	28.10, 19:47
	1–2 км на ЗхПнЗх	зафіксувала	1	вибух	невизначеного походження	Н/Д	28.10, 19:51
	1–2 км на ЗхПдЗх	зафіксувала	1	вибух	невизначеного походження	Н/Д	28.10, 22:36
	3–5 км на ПнПнСх	зафіксувала	2	вибух	вибух у повітрі	Н/Д	28.10, 23:46
камера СММ у н. п. Петрівське (непідконтрольний уряду, 41 км на Пд від Донецька)	0,5–1 км на Зх	зафіксувала	2	Н/Д боєприпас	ПнПнЗх–ПдПдСх (за оцінкою, у межах ділянки розведення)	Н/Д	28.10, 19:49
камера СММ за 1 км на ПдЗх від н. п. Широкине (підконтрольний уряду, 100 км на Пд від Донецька)	3–5 км на Пн	зафіксувала	6	Н/Д боєприпас	ПдПдСх–ПнПнЗх	Н/Д	28.10, 20:21
	4–6 км на Пн	зафіксувала	1	вибух	невизначеного походження	Н/Д	28.10, 20:41
	4–6 км на Пн	зафіксувала	1	вибух	невизначеного походження	Н/Д	28.10, 20:42
	4–6 км на Пн	зафіксувала	2	вибух	невизначеного походження	Н/Д	28.10, 20:46
	4–6 км на Пн	зафіксувала	2	вибух	невизначеного походження	Н/Д	28.10, 20:48
	4–6 км на Пн	зафіксувала	1	вибух	невизначеного походження	Н/Д	28.10, 20:49
	3–5 км на Пн	зафіксувала	2	Н/Д боєприпас	ЗхПдЗх–СхПнСх	Н/Д	28.10, 20:50
	3–5 км на Пн	зафіксувала	4	Н/Д боєприпас	ЗхПдЗх–СхПнСх	Н/Д	28.10, 20:58
	3–5 км на Пн	зафіксувала	1	спалах дульного полум'я		Н/Д	28.10, 20:58
	3–5 км на Пн	зафіксувала	1	Н/Д боєприпас	ЗхПдЗх–СхПнСх (після попередньої події)	Н/Д	28.10, 20:58
	3–5 км на Пн	зафіксувала	1	вибух	розрив (після попередньої події)	Н/Д	28.10, 20:58
	4–6 км на Пн	зафіксувала	1	вибух	невизначеного походження	Н/Д	28.10, 20:59
	3–5 км на Пн	зафіксувала	1	освітлювальна ракета	випущений(-а) угору	Н/Д	28.10, 21:00
	4–6 км на Пн	зафіксувала	1	вибух	невизначеного походження	Н/Д	28.10, 21:01
	4–6 км на Пн	зафіксувала	1	вибух	невизначеного походження	Н/Д	28.10, 21:02
	4–6 км на Пн	зафіксувала	2	вибух	невизначеного походження	Н/Д	28.10, 21:07
	4–6 км на Пн	зафіксувала	5	вибух	невизначеного походження	Н/Д	28.10, 21:08
	3–5 км на Пн	зафіксувала	4	Н/Д боєприпас	ЗхПдЗх–СхПнСх	Н/Д	28.10, 21:14
	4–6 км на Пн	зафіксувала	1	вибух	вибух у повітрі	Н/Д	28.10, 21:32
	4–6 км на Пн	зафіксувала	1	вибух	невизначеного походження	Н/Д	28.10, 21:33
	3–5 км на Пн	зафіксувала	7	Н/Д боєприпас	ЗхПдЗх–СхПнСх	Н/Д	28.10, 21:40
	4–6 км на Пн	зафіксувала	2	вибух	невизначеного походження	Н/Д	28.10, 21:42
	4–6 км на Пн	зафіксувала	1	вибух	невизначеного походження	Н/Д	28.10, 21:44
	3–5 км на Пн	зафіксувала	7	Н/Д боєприпас	ЗхПдЗх–СхПнСх	Н/Д	28.10, 21:46
	3–5 км на Пн	зафіксувала	1	Н/Д боєприпас	ЗхПдЗх–СхПнСх	Н/Д	28.10, 21:48
	3–5 км на Пн	зафіксувала	1	Н/Д боєприпас	Пд–Пн	Н/Д	28.10, 22:02
	3–5 км на Пн	зафіксувала	1	спалах дульного полум'я		Н/Д	28.10, 22:21
	3–5 км на Пн	зафіксувала	1	Н/Д боєприпас	ЗхПдЗх–СхПнСх (після попередньої події)	Н/Д	28.10, 22:21
	3–5 км на Пн	зафіксувала	1	вибух	розрив (після попередньої події)	Н/Д	28.10, 22:21
	3–5 км на Пн	зафіксувала	1	вибух	невизначеного походження	Н/Д	28.10, 22:22
	3–5 км на Пн	зафіксувала	3	вибух	невизначеного походження	Н/Д	28.10, 22:25

¹⁰ У таблиці вказані лише порушення режиму припинення вогню, які були зафіксовані безпосередньо патрулями Місії чи камерами СММ, а також ті випадки, які Місія оцінює як навчання з бойовою стрільбою, контрольовані підриви, тощо. Зазначені деталі, а саме: відстань, напрямок, тип зброї тощо, базуються на оцінках, зроблених спостерігачами на місцях і спеціалістами з технічного моніторингу, і необов'язково завжди є точними. Напис «невідомо» (Н/Д) означає, що СММ не змогла підтвердити таку інформацію у зв'язку з відстанню, погодними умовами, технічними обмеженнями та/або з інших причин. Одні і ті ж самі, за оцінкою СММ, порушення режиму припинення вогню, зафіксовані паралельно декількома патрулями/камерами, відображаються у таблиці лише один раз.

Місце розміщення СММ	Місце події	Спосіб	К-ть	Спостереження	Опис	Озброєння	Дата, час
	3–5 км на Пн	зафіксувала	1	Н/Д боеприпас	3хПд3х–СхПнСх	Н/Д	28.10, 22:25
	4–6 км на Пн	зафіксувала	1	вибух	вибух у повітрі	Н/Д	28.10, 22:26
	4–6 км на Пн	зафіксувала	2	вибух	невизначеного походження	Н/Д	28.10, 22:30
	4–6 км на Пн	зафіксувала	3	вибух	невизначеного походження	Н/Д	28.10, 22:31
	4–6 км на Пн	зафіксувала	1	вибух	невизначеного походження	Н/Д	28.10, 22:34
	3–5 км на Пн	зафіксувала	1	спалах дульного полум'я		Н/Д	28.10, 22:37
	3–5 км на Пн	зафіксувала	1	Н/Д боеприпас	ПдСх–Пн3х (після попередньої події)	Н/Д	28.10, 22:37
	3–5 км на Пн	зафіксувала	1	вибух	розрив (після попередньої події)	Н/Д	28.10, 22:37
	3–5 км на Пн	зафіксувала	4	Н/Д боеприпас	ПдПдСх–ПнПн3х	Н/Д	28.10, 22:38
	3–5 км на Пн	зафіксувала	4	Н/Д боеприпас	ПдПдСх–ПнПн3х	Н/Д	28.10, 22:39
	3–5 км на Пн	зафіксувала	11	Н/Д боеприпас	випущений(-а) угору	Н/Д	28.10, 22:43
	3–5 км на Пн	зафіксувала	2	Н/Д боеприпас	випущений(-а) угору	Н/Д	28.10, 22:44
	4–6 км на Пн	зафіксувала	1	вибух	невизначеного походження	Н/Д	28.10, 22:45
	4–6 км на Пн	зафіксувала	1	вибух	вибух у повітрі	Н/Д	28.10, 22:45
	3–5 км на Пн	зафіксувала	11	Н/Д боеприпас	3хПд3х–СхПнСх	Н/Д	28.10, 22:46
	4–6 км на Пн	зафіксувала	1	вибух	невизначеного походження	Н/Д	28.10, 22:46
	4–6 км на Пн	зафіксувала	1	вибух	невизначеного походження	Н/Д	28.10, 22:47
	3–5 км на Пн	зафіксувала	2	Н/Д боеприпас	3хПд3х–СхПнСх	Н/Д	28.10, 22:50
	3–5 км на Пн	зафіксувала	5	Н/Д боеприпас	3хПд3х–СхПнСх	Н/Д	28.10, 22:54
	3–5 км на Пн	зафіксувала	4	Н/Д боеприпас	3хПд3х–СхПнСх	Н/Д	28.10, 22:56
	3–5 км на Пн	зафіксувала	3	освітлювальна ракета	випущений(-а) угору	Н/Д	28.10, 23:02
	3–5 км на Пн	зафіксувала	29	Н/Д боеприпас	ПдСх–Пн3х	Н/Д	28.10, 23:15
	3–5 км на Пн	зафіксувала	1	Н/Д боеприпас	3хПн3х–СхПдСх	Н/Д	28.10, 23:15
	4–6 км на Пн	зафіксувала	1	вибух	невизначеного походження	Н/Д	28.10, 23:23
	4–6 км на ПнПнСх	зафіксувала	1	вибух	невизначеного походження	Н/Д	28.10, 23:24
	3–5 км на Пн	зафіксувала	28	Н/Д боеприпас	ПдСх–Пн3х	Н/Д	28.10, 23:30
	4–6 км на Пн	зафіксувала	1	вибух	невизначеного походження	Н/Д	28.10, 23:32
	3–5 км на Пн	зафіксувала	2	Н/Д боеприпас	Пд3х–ПнСх	Н/Д	28.10, 23:36
	3–5 км на Пн	зафіксувала	1	спалах дульного полум'я		Н/Д	28.10, 23:37
	4–6 км на Пн	зафіксувала	1	вибух	вибух у повітрі	Н/Д	28.10, 23:41
	4–6 км на Пн	зафіксувала	1	вибух	невизначеного походження	Н/Д	28.10, 23:43
	3–5 км на Пн	зафіксувала	3	Н/Д боеприпас	Пд–Пн	Н/Д	29.10, 00:13
	3–5 км на Пн	зафіксувала	4	Н/Д боеприпас	Пд–Пн	Н/Д	29.10, 00:15
	3–5 км на Пн	зафіксувала	1	Н/Д боеприпас	Пд–Пн	Н/Д	29.10, 00:22
	3–5 км на Пн	зафіксувала	5	Н/Д боеприпас	Пд–Пн	Н/Д	29.10, 00:23
	3–5 км на Пн	зафіксувала	2	Н/Д боеприпас	Пд–Пн	Н/Д	29.10, 00:56
	3–5 км на Пн	зафіксувала	2	Н/Д боеприпас	Пд–Пн	Н/Д	29.10, 03:39
	3–5 км на Пн	зафіксувала	4	Н/Д боеприпас	Пд3х–ПнСх	Н/Д	29.10, 04:40
	3–5 км на Пн	зафіксувала	4	Н/Д боеприпас	3х–Сх	Н/Д	29.10, 04:40
	3–5 км на Пн	зафіксувала	4	Н/Д боеприпас	Пд–Пн	Н/Д	29.10, 04:41
приблизно 2 км на ПнСх від н. п. Черненко (підконтрольний уряду, 86 км на Пд від Донецька)	2–3 км на Пн	чули	1	черга		стрілецька зброя	29.10, 10:01
н. п. Павлопіль (підконтрольний уряду, 84 км на Пд від Донецька)	2–3 км на ПнСх	чули	16	вибух	невизначеного походження	Н/Д	29.10, 10:57–11:01
	2–3 км на ПнСх	чули	26	черга		стрілецька зброя	29.10, 10:57–11:01
приблизно 2 км на Сх від н. п. Богданівка (підконтрольний уряду, 41 км на Пд3х від Донецька)	5 км на ПдСх	чули	5	вибух	невизначеного походження (за оцінкою, за межами ділянки розведення в районі Петрівського)	Н/Д	29.10, 11:10–11:14
приблизно 3 км на Пн від н. п. Петрівське (непідконтрольний уряду, 41 км на Пд від Донецька)	4–6 км на Пд	чули	5	вибух	невизначеного походження (за оцінкою, за межами ділянки розведення в районі Петрівського)	Н/Д	29.10, 11:15–11:30
н. п. Спартак (непідконтрольний уряду, 9 км на Пн від Донецька)	5–8 км на Пн3х	чули	3	вибух	невизначеного походження	Н/Д	29.10, 11:18
	5–8 км на Пн3х	чули	2	вибух	невизначеного походження	Н/Д	29.10, 11:32
приблизно 500 м на ПнСх від н. п. Кам'янка (підконтрольний уряду, 20 км на Пн від Донецька)	3–5 км на ПнСх	чули	1	вибух	невизначеного походження	Н/Д	29.10, 10:03
	5–7 км на Пн3х	чули	2	вибух	невизначеного походження	Н/Д	29.10, 13:47
приблизно 1 км на Пд3х від н. п. Новолуганське (підконтрольний уряду, 53 км на ПнСх від Донецька)	2–3 км на ПдПд3х	чули та бачили	2	вибух	невизначеного походження	Н/Д	29.10, 11:52
	3–5 км на Сх	зафіксувала	2	Н/Д боеприпас	випущений(-а) угору (за оцінкою, за межами ділянки розведення)	Н/Д	28.10, 19:46

Місце розміщення СММ	Місце події	Спосіб	К-ть	Спостереження	Опис	Озброєння	Дата, час
камера СММ у н. п. Золоте (підконтрольний уряду, 60 км на Зх від Луганська)	5–7 км на Сх	зафіксувала	1	вибух	невизначеного походження (за оцінкою, за межами ділянки розведення)	Н/Д	28.10, 20:13
	5–7 км на Сх	зафіксувала	1	вибух	невизначеного походження (за оцінкою, за межами ділянки розведення)	Н/Д	28.10, 22:51
	5–7 км на Сх	зафіксувала	1	вибух	невизначеного походження (за оцінкою, за межами ділянки розведення)	Н/Д	29.10, 01:32
2 км на ПдЗх від ПдЗх околиці н. п. Попасна (підконтрольний уряду, 69 км на Зх від Луганська)	10–15 км на ПдПдЗх	чули та бачили	5	вибух	розрив	артилерія (тип — Н/Д)	29.10, 14:15–14:30
	10–15 км на Пд	чули та бачили	3	вибух	розрив	Н/Д	29.10, 14:15–14:30
північна околиця н. п. Попасна (підконтрольний уряду, 69 км на Зх від Луганська)	4–6 км на Сх	чули	2	вибух	невизначеного походження (за оцінкою, за межами ділянки розведення в районі Золотого)	Н/Д	29.10, 15:57–16:00
	4–6 км на Сх	чули	11	вибух	невизначеного походження (за оцінкою, за межами ділянки розведення в районі Золотого)	Н/Д	29.10, 16:27–16:30
	4–6 км на Сх	чули	1	вибух	невизначеного походження (за оцінкою, за межами ділянки розведення в районі Золотого)	Н/Д	29.10, 08:25
	4–6 км на Сх	чули	99	вибух	невизначеного походження (за оцінкою, за межами ділянки розведення в районі Золотого)	Н/Д	29.10, 17:30–18:40
	4 км на Сх	чули	221	черга	за оцінкою, за межами ділянки розведення в районі Золотого	стрілецька зброя	29.10, 17:30–18:40
	4–6 км на Сх	чули	75	черга	за оцінкою, за межами ділянки розведення в районі Золотого	великокаліберний кулемет	29.10, 17:30–18:40
н. п. Кадіївка (непідконтрольний урядові, 50 км на Зх від Луганська)	10–12 км на ПнЗх	чули	4	вибух	невизначеного походження (за оцінкою, за межами ділянки розведення в районі Золотого)	Н/Д	28.10, 20:19–20:30
	3-4 ПдЗх	чули	3	постріл		стрілецька зброя	28.10, 20:19–20:30
н. п. Золоте-4 (Родіна; підконтрольний урядові, 62 км на Зх від Луганська)	2–4 км на ПнСх	чули	7	черга	за оцінкою, за межами ділянки розведення в районі Золотого	великокаліберний кулемет	29.10, 10:55–11:10

Мапа Донецької та Луганської областей¹¹



¹¹ За рішенням Постійної ради №1117 від 21 березня 2014 року, СММ базується в десяти містах на всій Україні (Херсон, Одеса, Львів, Івано-Франківськ, Харків, Донецьк, Дніпро, Чернівці, Луганськ і Київ). Ця мапа східної України призначена для ілюстративних цілей. На ній вказані населені пункти, згадані у звіті, а також ті, де є офіси СММ (моніторингові команди, патрульні центри та передові патрульні бази) в Донецькій і Луганській областях. (Червоним кольором виділено передову патрульну базу, з якої співробітники СММ були тимчасово передислоковані згідно з рекомендаціями експертів з безпеки з деяких держав-учасниць ОБСЄ та з урахуванням вимог СММ щодо безпеки. СММ використовує ці приміщення у світлу пору доби, а також патрулює в цьому населеному пункті вдень).