

Ежедневный отчет № 251/2021

от 26 октября 2021 года¹

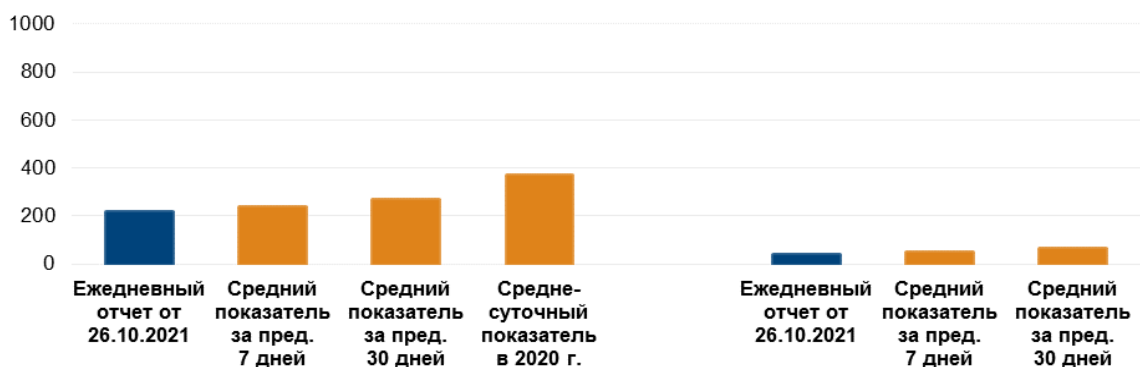
Краткое изложение

- В Донецкой области СММ зафиксировала 205 нарушений режима прекращения огня, в том числе 31 взрыв. За предыдущие сутки в этой области зафиксировано 241 нарушение режима прекращения огня.
- В Луганской области Миссия зафиксировала 3 нарушения режима прекращения огня. За предыдущие сутки в этой области зафиксировано 7 таких нарушений.
- Вблизи Минерального Донецкой области, по оценке, в направлении БПЛА СММ малого радиуса действия стреляли из стрелкового оружия.
- Наблюдатели продолжали осуществлять мониторинг на участках разведения сил и средств в районах Станицы Луганской, Золотого и Петровского, зафиксировав нарушения режима прекращения огня на участке разведения в районе Петровского.
- Миссия способствовала установлению локального режима прекращения огня и осуществляла мониторинг его соблюдения для обеспечения функционирования, ремонта и обустройства жизненно важных объектов гражданской инфраструктуры.
- СММ продолжала наблюдать за ситуацией с гражданским населением, в том числе на 5 КПВВ, а также на соответствующих блокпостах вооруженных формирований в Донецкой и Луганской областях.
- Свободу передвижения Миссии по-прежнему ограничивали, в частности на блокпосте вооруженных формирований к югу от моста у Станицы Луганской в Луганской области, а также вблизи Безыменного и Старомихайловки в Донецкой области. БПЛА СММ вновь неоднократно подвергались глушению и предположительному глушению сигнала*.

Нарушения режима прекращения огня²

К-во зафиксированных нарушений режима прекращения огня³

К-во зафиксированных взрывов⁴



¹ На основании информации, поступившей от мониторинговых команд по состоянию на 19:30 25 октября 2021 года (по восточноевропейскому летнему времени).

² Более подробная информация обо всех случаях нарушения режима прекращения огня, а также карты Донецкой и Луганской областей, где отмечены все упомянутые в отчете места, представлены в приложении.

³ В том числе взрывы.

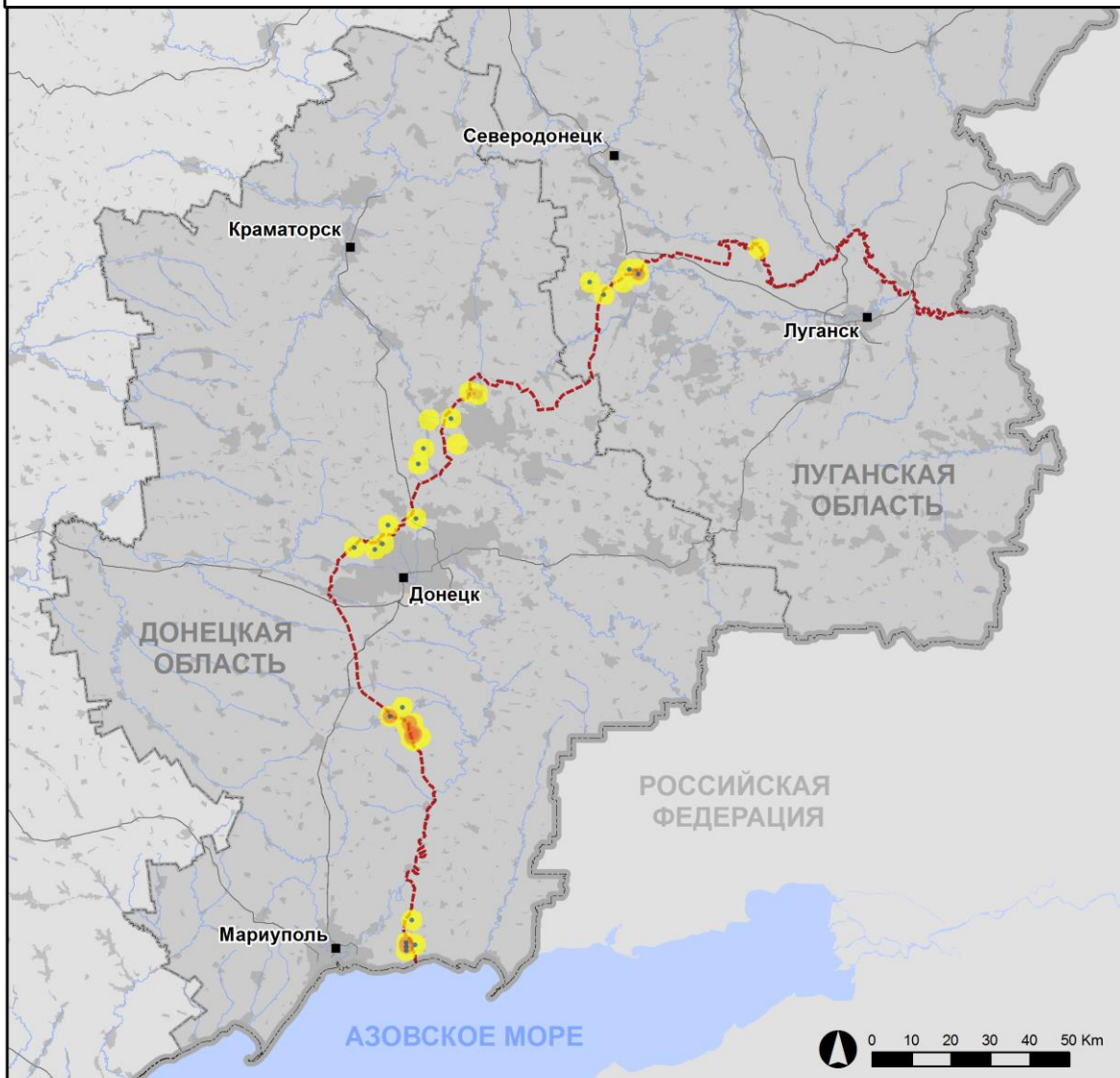
⁴ В том числе вследствие огня из вооружения неустановленного типа.

Карта с зафиксированными нарушениями режима прекращения огня



Организация по безопасности и сотрудничеству в Европе
Специальная мониторинговая миссия в Украине

Зафиксированные СММ нарушения режима прекращения огня 25 октября 2021 г.



Концентрация нарушений режима прекращения огня

- Высокая
-
- Низкая
- Взрыв
- Населенный пункт
- Линия соприкосновения (ориентир.)

Источники: административные границы — УКГВ ООН; дороги, реки — проект OpenStreetMap; море — VLIZ (2005), Акватории МГО; другое — ОБСЕ.

Система координат: WGS 1984 UTM Zone 37N

Данная карта предоставляется исключительно для наглядности. Отсутствие ошибок не гарантировано, а ее содержание не подразумевает, что СММ ОБСЕ утверждает или одобряет официальный статус карты.

© СММ ОБСЕ 2019 Не разрешается использовать, копировать, воспроизводить, передавать, транслировать, продавать, лицензировать или применять без предварительного разрешения со стороны ОБСЕ в письменном виде.
Создано: 25/10/2021

В Донецкой области СММ зафиксировала 205 нарушений режима прекращения огня, в том числе 31 взрыв (3 взрыва в воздухе и 28 взрывов неопределенного происхождения). Большинство нарушений режима прекращения огня произошли к востоку от н. п. Чермалык (подконтрольный правительству, 77 км к югу от Донецка), на участке разведения в районе н. п. Петровское (неподконтрольный правительству, 41 км к югу от Донецка) и вблизи него (см. ниже), а также к северу от н. п. Широкино (подконтрольный правительству, 100 км к югу от Донецка). За [предыдущие сутки](#) в этой области зафиксировано 241 нарушение режима прекращения огня (большинство также на участке разведения в районе Петровского и вблизи него и к северу от Широкино).

В Луганской области СММ зафиксировала 3 нарушения режима прекращения огня вблизи участка разведения в районе н. п. Золотое (подконтрольный правительству, 60 км к западу от Луганска) (см. ниже). За [предыдущие сутки](#) в этой области зафиксировано 7 нарушений режима прекращения огня, большинство которых также произошло около участка разведения в районе Золотого.

После заседания Трехсторонней контактной группы 22 июля 2020 года, на котором была достигнута договоренность о Мерах по усилению режима прекращения огня, начиная с 00:01 27 июля 2020 года и до конца отчетного периода СММ зафиксировала не менее 67 598 нарушений режима прекращения огня в Донецкой и Луганской областях (в том числе 18 580 взрывов, 14 348 пролетевших неопределенных боеприпасов, 314 вспышек дульного пламени, 271 осветительную ракету, не менее 34 085 очередей и выстрелов).

Стрельба из стрелкового оружия, по оценке, в направлении БПЛА СММ малого радиуса действия вблизи Минерального Донецкой области

Осуществляя мониторинг в 1,3 км к северо-западу от н. п. Минеральное (неподконтрольный правительству, 10 км к северо-востоку от Донецка) и управляя беспилотным летательным аппаратом (БПЛА) малого радиуса действия, о полете которого было сообщено заранее, команда Миссии услышала 2 выстрела и 1 очередь из стрелкового оружия на расстоянии примерно 1,5 км к северо-западу. По оценке, огонь вели в направлении БПЛА, который пролетал возле позиций вооруженных формирований ориентировочно в 1,7 км к северо-западу. Команда СММ приземлила БПЛА и покинула этот район*.

Участки разведения в районах Станицы Луганской, Золотого и Петровского⁵

На **участке разведения в районе Станицы Луганской** (подконтрольный правительству, 16 км к северо-востоку от Луганска) наблюдатели зафиксировали 3 членов вооруженных формирований (с нарукавными повязками с надписью «СЦКК») южнее отремонтированного пролета моста у Станицы Луганской (15 км к северо-востоку от Луганска).

Ночью 24-25 октября камера СММ в Золотом зафиксировала 2 пролетевших неопределенных боеприпаса и 1 осветительную ракету примерно в 4–6 км к востоку (по оценке, вне **участка разведения в районе Золотого**, но в пределах 5 км от его края).

⁵ Разведение предусмотрено Рамочным решением Трехсторонней контактной группы о разведении сил и средств от 21 сентября 2016 года.

Около блокпоста вооруженных формирований южнее участка разведения наблюдатели видели 3 члена вооруженных формирований (с нарукавными повязками с надписью «СЦКК»).

Команда СММ вновь видела 7 ранее зафиксированных контейнеров, размещенных южнее южного края участка разведения и непосредственно на участке. Наблюдатели также отметили, что шлагбаумы (о которых [ранее сообщалось в отчетах](#)) на дороге Т1316 на южном краю участка разведения были закрыты.

Находясь на данном участке, примерно в 450 м к северу от его южного края, наблюдатели видели 3 ящика (о которых [сообщалось ранее в отчете](#); по оценке, ящики для боеприпасов), установленных поперек дороги Т1316. Возле проезда со шлагбаумом для контроля движения транспортных средств, установленного на постоянной основе примерно в 350 м к северу от южного края участка, 2 члена вооруженных формирований (с нарукавными повязками с надписью «СЦКК») вновь отказали патрулю Миссии в проезде в южном направлении, сославшись на «отсутствие приказов от командиров». Патруль СММ вновь заметил еще один металлический ящик (также оценен как ящик для боеприпасов) на западном краю автодороги, примерно в 70 м к юго-юго-востоку от путепровода над железнодорожным полотном и в 1 км к югу от северного края участка. Команда СММ покинула этот район в северном направлении*.

На южном краю участка разведения член вооруженных формирований (с нарукавными повязками с надписью «СЦКК») сообщил патрулю Миссии, что СММ не разрешается заезжать на участок разведения, сославшись на «приказы из штаба»*.

Пролетая над участком разведения, БПЛА СММ малого радиуса действия подвергался воздействию помех сигналу GPS (по оценке, вследствие предположительного глушения)*.

Осуществляя мониторинг в трех местах вблизи **участка разведения в районе Петровского**, наблюдатели отметили там спокойную обстановку.

Вечером 24 и вечером 25 октября камера СММ, установленная в 2 км к востоку от н. п. Богдановка (подконтрольный правительству, 41 км к юго-западу от Донецка), зафиксировала 56 неопределенных боеприпасов, пролетевших на расстоянии приблизительно 2–4 км к востоко-юго-востоку (по оценке, в пределах участка разведения) и 1 выстрел ориентировочно в 3–5 км к юго-востоку (по оценке, вне участка разведения, но в пределах 5 км от его края).

Отвод вооружения

СММ продолжала осуществлять мониторинг отвода вооружения, предусмотренного Меморандумом, а также Комплексом мер и Дополнением к нему.

Миссия обнаружила 3 реактивных системы залпового огня на территории объекта возле жилого квартала в подконтрольном правительству районе Донецкой области.

За линиями отвода, но вне выделенных мест хранения вооружения СММ зафиксировала 2 противотанковых пушки и 9, предположительно, самоходных гаубиц на двух объектах

в подконтрольных правительству районах Донецкой области, в том числе около жилого квартала (подробнее см. таблицы ниже).

Признаки военного присутствия и присутствия военного типа в зоне безопасности

СММ зафиксировала 1 самоходную зенитную установку и 1 боевую бронированную машину в жилом секторе и возле другого жилого квартала в подконтрольных правительству районах Донецкой и Луганской областей (подробнее см. таблицу ниже).

Предупреждающие знаки о минной опасности вблизи подконтрольной правительству Попасной Луганской области

Примерно в 2 км к востоку от восточной окраины н. п. Попасная (подконтрольный правительству, 69 км к западу от Луганска) команда Миссии зафиксировала около 200 красно-белых лент (по оценке, самодельные знаки, предупреждающие о минной опасности), которые свисали с ветвей деревьев на северной и южной обочинах дороги на отрезке протяженностью 1,5 км (ранее не сообщалось в отчетах). Вдоль данного участка дороги наблюдатели также зафиксировали примерно 30 предупреждающих знаков о минной опасности (красные квадраты с надписью «Опасно! Мины!» на украинском языке), о которых ранее не сообщалось в отчетах.

Усилия СММ по содействию обеспечению функционирования, ремонта и обустройства жизненно важных объектов гражданской инфраструктуры

Миссия продолжала содействовать обеспечению функционирования и ремонта Донецкой фильтровальной станции (ДФС; 15 км к северу от Донецка). Находясь в двух местах около ДФС, наблюдатели слышали 6 нарушений режима прекращения огня, включая 3 взрыва неопределенного происхождения (по оценке, в радиусе 5 км от ДФС).

СММ также осуществляла мониторинг соблюдения локального режима прекращения огня для обеспечения возможности обустройства дороги около н. п. Водяное (подконтрольный правительству, 94 км к югу от Донецка).

Обстановка на КПВВ и соответствующих блокпостах

В Донецкой области наблюдатели отметили, что контрольный пункт въезда-выезда (КПВВ) возле н. п. Марьинка (подконтрольный правительству, 23 км к юго-западу от Донецка) был открыт, а соответствующий блокпост возле н. п. Кременец (неподконтрольный правительству, 16 км к юго-западу от Донецка) был закрыт.

В Донецкой области команда Миссии констатировала, что КПВВ вблизи н. п. Новотроицкое (подконтрольный правительству, 36 км к юго-западу от Донецка), а также соответствующий блокпост вооруженных формирований около н. п. Оленовка (неподконтрольный правительству, 23 км к юго-западу от Донецка) были открыты, зафиксировав пассажиро-транспортный поток в обоих направлениях.

В Луганской области, по наблюдениям СММ, КПВВ в Станице Луганской и соответствующий блокпост вооруженных формирований южнее моста у Станицы Луганской были открыты, а пешеходы ожидали в очередях прохода в неподконтрольные правительству районы на соответствующем блокпосте.

Наблюдатели отметили, что КПВВ около Золотого и в н. п. Счастье (подконтрольный правительству, 20 км к северу от Луганска) были открыты, однако соответствующие блокпосты вооруженных формирований южнее участка разведения в районе Золотого и в 3 км к юго-востоку от моста в Счастье были закрыты.

Приграничные районы, которые не контролируются правительством

СММ осуществляла мониторинг в районах около границы с Российской Федерацией вблизи н. п. Кундрючее (бывш. Калининский, 64 км к югу от Луганска) и не зафиксировала изменений в ситуации с безопасностью.

СММ продолжала следить за ситуацией в Херсоне, Одессе, Львове, Ивано-Франковске, Харькове, Днепре, Черновцах и Киеве.

***Ограничение свободы передвижения и другие препятствия в выполнении мандата СММ**

Деятельность по мониторингу и свобода передвижения СММ ограничены из-за угроз в области безопасности, включая риски, связанные с наличием мин и неразорвавшихся боеприпасов, а также другими препятствиями, которые ежедневно меняются. Мандат СММ предусматривает свободный и безопасный доступ по всей Украине. Все подписанты Минских соглашений согласились с необходимостью свободного и безопасного доступа, а также с тем, что ограничение свободы передвижения СММ является нарушением и что на подобные нарушения необходимо оперативно реагировать. Они также согласились с тем, что Совместный центр контроля и координации (СЦКК) должен содействовать такому реагированию и осуществлять общую координацию работ по разминированию. Однако вооруженные формирования в отдельных районах Донецкой и Луганской областей часто отказывают СММ в доступе к районам, прилегающим к неподконтрольным правительству участкам границы Украины (например, см. [Ежедневный отчет СММ от 20 октября 2021 года](#)). Деятельность СММ в Донецкой и Луганской областях, по-прежнему оставалась ограниченной после того, как [23 апреля 2017 года вблизи Пришиба произошел инцидент, который привел к гибели человека](#). В связи с этим способность Миссии осуществлять наблюдение была по-прежнему ограничена.

Запрет доступа:

- На блокпосте южнее моста около Станицы Луганской (15 км к северо-востоку от Луганска) член вооруженных формирований **опять** отказал патрулю Миссии в проходе к мосту, сославшись на «отсутствие предварительного уведомления».
- На южном краю участка разведения в районе Золотого член вооруженных формирований (с нарукавными повязками с надписью «СЦКК») отказал патрулю в проезде на участок разведения, сославшись на «приказы из штаба».
- На блокпосте около н. п. Безыменное (неподконтрольный правительству, 100 км к югу от Донецка) 3 вооруженных члена вооруженных формирований не пропустили патруль Миссии в западном направлении. Во время пребывания на блокпосте наблюдатели видели, что гражданские транспортные средства пересекали его в обоих направлениях.

Регулярные ограничения на участках разведения сил и средств и из-за мин/неразорвавшихся боеприпасов:

- Не осуществив сплошное разминирование, извлечение неразорвавшихся боеприпасов и устранение других препятствий, стороны по-прежнему отказывали СММ в неограниченном доступе, а также в возможности передвигаться по отдельным дорогам, которые ранее были определены как важные для осуществления Миссией эффективного мониторинга и для передвижения гражданских лиц.

Доступ при условии:

- На блокпосте в н. п. Старомихайловка (неподконтрольный правительству, 15 км к западу от Донецка) вооруженный член вооруженных формирований разрешил патрулю Миссии проехать в западном направлении спустя 60 минут при условии сопровождения членами вооруженных формирований на двух машинах.

Задержка:

- Вблизи н. п. Варваровка (подконтрольный правительству, 81 км к северо-западу от Донецка) офицер Вооруженных сил Украины разрешил осуществить запуск БПЛА СММ дальнего радиуса действия для проведения тестового полета лишь спустя примерно 80 минут задержки.

Другие препятствия⁶:

- Во время полета вблизи н. п. Минеральное (неподконтрольный правительству, 10 км к северо-востоку от Донецка), по оценке, в направлении БПЛА СММ малого радиуса действия стреляли из стрелкового оружия (см. выше).
- БПЛА СММ малого радиуса действия подвергались воздействию помех сигналу GPS (по оценке, вследствие предположительного глушения) во время тринадцати полетов: четыре раза над районами возле н. п. Старомихайловка (неподконтрольный правительству, 15 км к западу от Донецка) и четыре раза над районами около н. п. Новоселовка Вторая (подконтрольный правительству, 23 км к северу от Донецка), два раза возле н. п. Лозовое (неподконтрольный правительству, 13 км к западу от Донецка), один раз при выполнении полета над н. п. Жабуньки (неподконтрольный правительству, 9 км к северо-западу от Донецка), один раз при выполнении полета над участком разведения в районе н. п. Золотое (подконтрольный правительству, 60 км к западу от Луганска) (см. выше) и один раз вблизи н. п. Новогригоровка (неподконтрольный правительству, 33 км к западу от Луганска).
- Пролетая над районами рядом с н. п. Водяное (подконтрольный правительству, 94 км к югу от Донецка), БПЛА СММ среднего радиуса действия подвергался воздействию помех сигналу GPS (по оценке, вследствие предположительного глушения).
- БПЛА СММ дальнего радиуса действия подвергался воздействию помех сигналу GPS (по оценке, вследствие предположительного глушения) во время тестового полета над районами вблизи н. п. Новоандреевка (подконтрольный правительству, 75 км к северо-западу от Донецка), н. п. Константиновка (подконтрольный правительству, 33 км к юго-западу от Донецка) и н. п. Андреевка (подконтрольный правительству, 79 км к северо-западу от Донецка). Тот же БПЛА подвергался воздействию помех сигналу обоих модулей GPS (по оценке, вследствие глушения), пролетая над районами между Константиновкой и Андреевкой.

⁶ В упомянутых в этом разделе случаях предположительного глушения и глушения помехи сигналу могли создавать из любого места в радиусе десятков километров от местоположения БПЛА.

Таблица вооружений

Вооружение, размещенное в нарушение линий отвода

| Дата | К-во единиц вооружения | Вид вооружения | Место | Источник наблюдения |
|--|------------------------|--|--|------------------------------|
| подконтрольные правительству районы | | | | |
| 18.10.2021 | 3 | реактивная система залпового огня (БМ-21 «Град», 122 мм) | на территории объекта возле жилого района н. п. Мангуш (111 км к югу от Донецка) | БПЛА малого радиуса действия |

Вооружение, размещенное за линиями отвода, но вне выделенных мест хранения вооружения

| Дата | К-во единиц вооружения | Вид вооружения | Место | Источник наблюдения |
|--|------------------------|--|--|------------------------------|
| подконтрольные правительству районы | | | | |
| 18.10.2021 | 2 | противотанковая пушка (МТ-12 «Рапира», 100 мм) | на территории объекта возле жилого района н. п. Мангуш (111 км к югу от Донецка) | БПЛА малого радиуса действия |
| | 9 | самоходная гаубица (предположительно 2С3 «Акация», 152 мм) | на территории объекта вблизи н. п. Мангуш (111 км к югу от Донецка) | |

Таблица военного присутствия и присутствия военного типа в зоне безопасности⁷

| Дата | К-во | Вид | Место | Источник наблюдения |
|--|------|---|---|--------------------------------|
| подконтрольные правительству районы | | | | |
| 23.10.2021 | 1 | зенитная самоходная установка (ЗСУ-23-4 «Шилка», 23 мм) | возле жилого района в н. п. Черненко (86 км к югу от Донецка) | БПЛА среднего радиуса действия |
| 25.10.2021 | 1 | бронетранспортер (БТР-60) | в жилом районе н. п. Попасная (69 км к западу от Луганска) | патруль |

⁷ Упомянутая в этом разделе техника не подпадает под действие Минских соглашений об отводе вооружений.

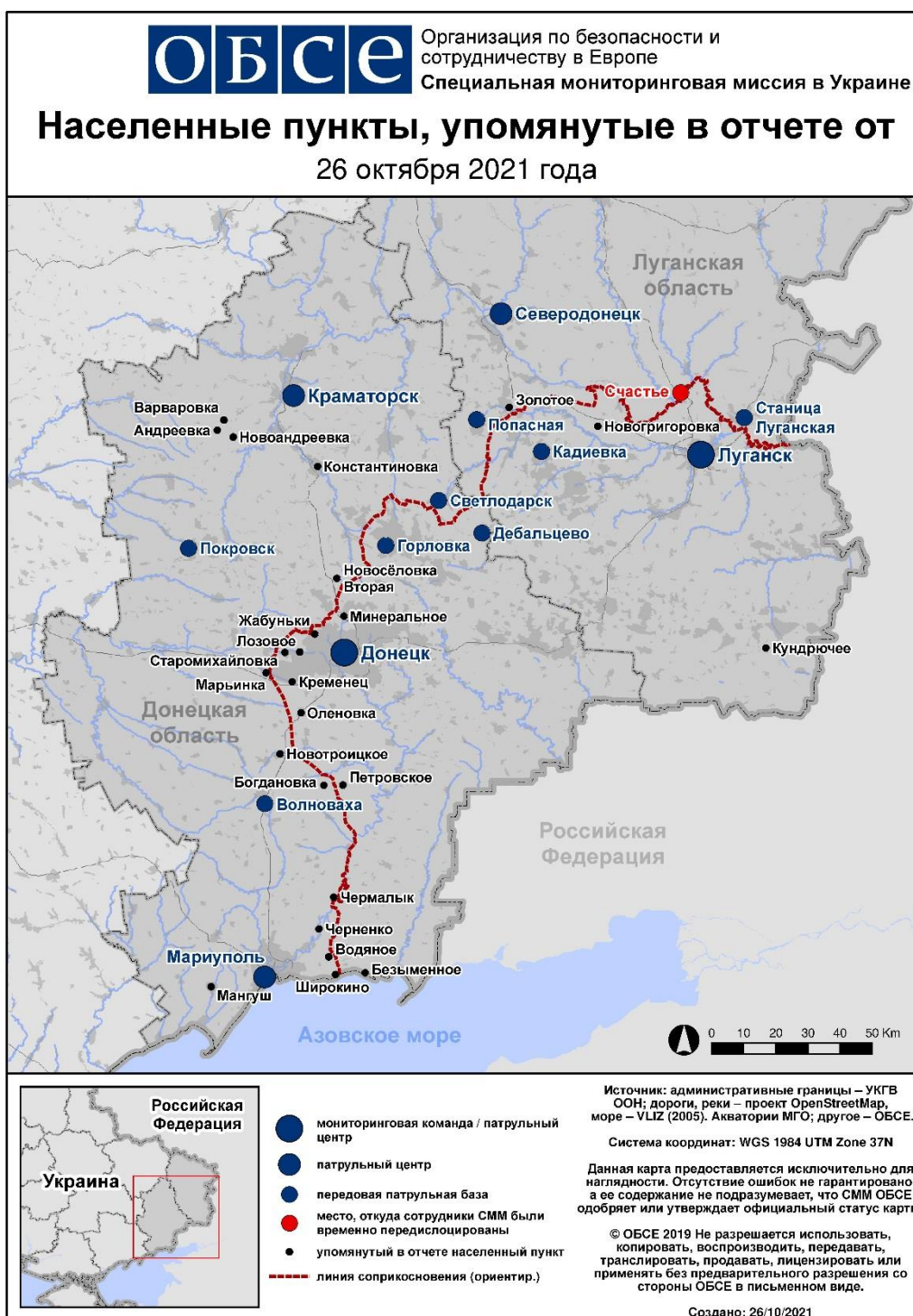
Таблица нарушений режима прекращения огня по состоянию на 25 октября 2021 года⁸

| Месторасположение СММ | Место события | Способ | К-во | Наблюдение | Описание | Вооружение | Дата, время |
|---|---------------|---------------|---------------|---|---|--------------|--------------|
| камера СММ в 2 км к В от н. п. Богдановка (подконтрольный правительству, 41 км к ЮЗ от Донецка) | 2-4 км к ВЮВ | зафиксировала | 4 | Н/Д боеприпас | ССВ-ЮЮЗ (по оценке, в пределах участка разведения в районе Петровского) | Н/Д | 24.10, 20:06 |
| | 2-4 км к ВЮВ | зафиксировала | 4 | Н/Д боеприпас | ССВ-ЮЮЗ (по оценке, в пределах участка разведения в районе Петровского) | Н/Д | 24.10, 20:10 |
| | 2-4 км к ВЮВ | зафиксировала | 3 | Н/Д боеприпас | ССВ-ЮЮЗ (по оценке, в пределах участка разведения в районе Петровского) | Н/Д | 24.10, 20:18 |
| | 2-4 км к ВЮВ | зафиксировала | 7 | Н/Д боеприпас | ЮЮЗ-ССВ (по оценке, в пределах участка разведения в районе Петровского) | Н/Д | 24.10, 20:23 |
| | 2-4 км к ВЮВ | зафиксировала | 1 | Н/Д боеприпас | ССВ-ЮЮЗ (по оценке, в пределах участка разведения в районе Петровского) | Н/Д | 24.10, 20:24 |
| | 2-4 км к ВЮВ | зафиксировала | 1 | Н/Д боеприпас | ССВ-ЮЮЗ (по оценке, в пределах участка разведения в районе Петровского) | Н/Д | 24.10, 20:32 |
| | 3-5 км к ЮВ | зафиксировала | 1 | Н/Д боеприпас | выпущенный(-ая) вверх (по оценке, за пределами участка разведения в районе Петровского) | Н/Д | 24.10, 22:28 |
| | 2-4 км к ВЮВ | зафиксировала | 1 | Н/Д боеприпас | ЮЮЗ-ССВ (по оценке, в пределах участка разведения в районе Петровского) | Н/Д | 24.10, 22:39 |
| | 2-4 км к ВЮВ | зафиксировала | 20 | Н/Д боеприпас | ЮЮЗ-ССВ (по оценке, в пределах участка разведения в районе Петровского) | Н/Д | 24.10, 22:57 |
| | 3-4 км к ВЮВ | зафиксировала | 8 | Н/Д боеприпас | ЮЮЗ-ССВ (по оценке, в пределах участка разведения в районе Петровского) | Н/Д | 25.10, 17:59 |
| | 3-4 км к ВЮВ | зафиксировала | 6 | Н/Д боеприпас | ЮЮЗ-ССВ (по оценке, в пределах участка разведения в районе Петровского) | Н/Д | 25.10, 18:00 |
| 3-4 км к ВЮВ | зафиксировала | 1 | Н/Д боеприпас | ЮЮЗ-ССВ (по оценке, в пределах участка разведения в районе Петровского) | Н/Д | 25.10, 18:02 | |
| камера СММ на Донецкой фильтровальной станции (15 км к С от Донецка) | 1-3 км к ЮЮЗ | зафиксировала | 2 | Н/Д боеприпас | ЗСЗ-ВЮВ (также зафиксировано камерой СММ в Авдеевке) | Н/Д | 25.10, 06:04 |
| камера СММ на шахте «Октябрьская» (неподконтрольная правительству, 9 км к СЗ от центра Донецка) | 1-2 км к З | зафиксировала | 1 | взрыв | неопределенного происхождения | Н/Д | 24.10, 20:27 |
| | 1-2 км к З | зафиксировала | 4 | Н/Д боеприпас | ЮЮВ-ССЗ | Н/Д | 24.10, 21:50 |
| | 1-2 км к З | зафиксировала | 1 | Н/Д боеприпас | ССВ-ЮЮЗ | Н/Д | 25.10, 00:45 |
| | 1-2 км к З | зафиксировала | 2 | взрыв | ССВ-ЮЮЗ (взрыв в воздухе; после предыдущего события) | Н/Д | 25.10, 00:45 |
| | 1-2 км к З | зафиксировала | 1 | вспышка дульного пламени | | Н/Д | 25.10, 00:46 |
| | 1-2 км к З | зафиксировала | 1 | Н/Д боеприпас | СВ-ЮЗ (после предыдущего события) | Н/Д | 25.10, 00:46 |
| | 1-2 км к З | зафиксировала | 1 | взрыв | взрыв в воздухе (после предыдущего события) | Н/Д | 25.10, 00:46 |
| | 300-500 м к З | зафиксировала | 1 | Н/Д боеприпас | ЮЮЗ-ССВ | Н/Д | 25.10, 05:01 |
| | 1-2 км к З | зафиксировала | 16 | Н/Д боеприпас | ЮЮЗ-ССВ | Н/Д | 25.10, 05:23 |
| 1-2 км к З | зафиксировала | 1 | Н/Д боеприпас | С-Ю | Н/Д | 25.10, 05:30 | |
| камера СММ в 1 км к ЮЗ от н. п. Широкино (подконтрольный правительству, 100 км к Ю от Донецка) | 4-6 км к С | зафиксировала | 1 | вспышка дульного пламени | | Н/Д | 24.10, 19:00 |
| | 4-6 км к С | зафиксировала | 1 | Н/Д боеприпас | З-В (после предыдущего события) | Н/Д | 24.10, 19:00 |
| | 3-5 км к С | зафиксировала | 1 | Н/Д боеприпас | З-В | Н/Д | 24.10, 19:00 |
| | 4-6 км к С | зафиксировала | 3 | взрыв | неопределенного происхождения | Н/Д | 24.10, 19:01 |
| | 3-5 км к С | зафиксировала | 14 | Н/Д боеприпас | ЗЮЗ-ВСВ | Н/Д | 24.10, 19:01 |
| | 3-5 км к С | зафиксировала | 1 | взрыв | неопределенного происхождения | Н/Д | 24.10, 19:02 |
| | 4-6 км к С | зафиксировала | 2 | Н/Д боеприпас | ЗЮЗ-ВСВ | Н/Д | 24.10, 19:02 |
| | 5-7 км к С | зафиксировала | 1 | Н/Д боеприпас | З-В | Н/Д | 24.10, 19:03 |

⁸ В таблице указаны исключительно нарушения режима прекращения огня, зафиксированные непосредственно патрулями Миссии или камерами СММ, а также те случаи, которые Миссия оценивает как учения с боевой стрельбой, контролируемые подрывы и т. п. Указанные детали, а именно: расстояние, направление, тип оружия и т. д., основаны на оценках, сделанных наблюдателями на местах и специалистами по техническому мониторингу, и необязательно всегда являются точными. Надпись «нет данных» (Н/Д) означает, что СММ не смогла подтвердить информацию из-за расстояния, погодных условий, технических ограничений и/или по другим причинам. Одни и те же самые, по оценке СММ, нарушения режима прекращения огня, зафиксированные параллельно несколькими патрулями/камерами, отражаются в таблице только один раз.

| Месторасположение СММ | Место события | Способ | К-во | Наблюдение | Описание | Вооружение | Дата, время |
|---|---------------|---------------|------|--------------------------|--|--------------------------|--------------------|
| | 5–7 км к С | зафиксировала | 1 | вспышка дульного пламени | | Н/Д | 24.10, 19:03 |
| | 4–6 км к С | зафиксировала | 2 | взрыв | неопределенного происхождения | Н/Д | 24.10, 19:08 |
| | 4–6 км к С | зафиксировала | 1 | вспышка дульного пламени | | Н/Д | 24.10, 19:12 |
| | 4–6 км к С | зафиксировала | 1 | Н/Д боеприпас | ЗЮЗ–ВСВ (после предыдущего события) | Н/Д | 24.10, 19:12 |
| | 5–7 км к С | зафиксировала | 4 | взрыв | неопределенного происхождения | Н/Д | 24.10, 19:18 |
| | 4–6 км к С | зафиксировала | 1 | взрыв | неопределенного происхождения | Н/Д | 24.10, 19:21 |
| | 4–6 км к С | зафиксировала | 2 | взрыв | неопределенного происхождения | Н/Д | 24.10, 19:22 |
| | 5–7 км к ССВ | зафиксировала | 1 | взрыв | неопределенного происхождения | Н/Д | 24.10, 19:32 |
| | 4–6 км к С | зафиксировала | 1 | взрыв | неопределенного происхождения | Н/Д | 24.10, 19:32 |
| | 4–6 км к ССВ | зафиксировала | 1 | Н/Д боеприпас | З–В | Н/Д | 24.10, 19:32 |
| | 4–6 км к С | зафиксировала | 2 | взрыв | неопределенного происхождения | Н/Д | 24.10, 19:34 |
| | 3–5 км к С | зафиксировала | 1 | Н/Д боеприпас | ЮВ–СЗ | Н/Д | 25.10, 00:42 |
| | 3–5 км к С | зафиксировала | 1 | Н/Д боеприпас | выпущенный(-ая) вверх | Н/Д | 25.10, 03:25 |
| | 3–5 км к С | зафиксировала | 1 | Н/Д боеприпас | ВЮВ–ЗСЗ | Н/Д | 25.10, 03:25 |
| камера СММ в н. п. Светлодарск (подконтрольный правительству, 57 км к СВ от Донецка) | 4–6 км к ЮЮВ | зафиксировала | 3 | вспышка дульного пламени | | Н/Д | 25.10, 00:50 |
| н. п. Минеральное (неподконтрольный правительству, 10 км к СВ от Донецка) | 1,5 км к СЗ | слышали | 2 | выстрел | | стрелковое оружие | 25.10, 09:48 |
| | 1,5 км к СЗ | слышали | 1 | очередь | | стрелковое оружие | 25.10, 09:48 |
| примерно 2 км к ЮЮВ от н. п. Каменка (подконтрольный правительству, 20 км к С от Донецка) | 2–3 км к СВ | слышали | 3 | взрыв | неопределенного происхождения | Н/Д | 25.10, 10:19 |
| примерно 500 м к СВ от н. п. Каменка (подконтрольный правительству, 20 км к С от Донецка) | 2–4 км к СВ | слышали | 1 | взрыв | неопределенного происхождения | Н/Д | 25.10, 13:45 |
| | 2–4 км к СВ | слышали | 2 | очередь | | крупнокалиберный пулемет | 25.10, 13:45 |
| н. п. Бердянское (подконтрольный правительству, 102 км к Ю от Донецка) | 4–5 км к ВСВ | слышали | 4 | взрыв | неопределенного происхождения | Н/Д | 25.10, 11:00–11:10 |
| | 4–5 км к ВСВ | слышали | 2 | очередь | | крупнокалиберный пулемет | 25.10, 11:00–11:10 |
| | 5–6 км к ССВ | слышали | 2 | взрыв | неопределенного происхождения | Н/Д | 25.10, 11:00–11:10 |
| н. п. Чермалык (подконтрольный правительству, 77 км к Ю от Донецка) | 2–3 км к ЮВ | слышали | 58 | выстрел | | стрелковое оружие | 25.10, 12:46–13:00 |
| камера СММ в н. п. Золотое (подконтрольный правительству, 60 км к З от Луганска) | 4–6 км к В | зафиксировала | 1 | осветительная ракета | выпущенный(-ая) вверх (по оценке, за пределами участка разведения) | Н/Д | 24.10, 22:44 |
| | 4–6 км к В | зафиксировала | 2 | Н/Д боеприпас | Ю–С (по оценке, за пределами участка разведения) | Н/Д | 25.10, 04:33 |

Карта Донецкой и Луганской областей⁹



⁹ По решению Постоянного совета №1117 от 21 марта 2014 года, СММ базируется в десяти городах на всей Украине (Херсон, Одесса, Львов, Ивано-Франковск, Харьков, Донецк, Днепр, Черновцы, Луганск и Киев). Эта карта восточной Украины предназначена для иллюстративных целей. На ней указаны населенные пункты, упомянутые в отчете, а также те, где находятся офисы СММ (мониторинговые команды, патрульные центры и передовые патрульные базы) в Донецкой и Луганской областях. (Красным цветом выделена передовая патрульная база, с которой сотрудники СММ были временно передислоцированы на основании рекомендаций экспертов по безопасности из некоторых государств-участников ОБСЕ и с учетом требований СММ по безопасности. Миссия использует эти помещения в светлую пору суток, а также патрулирует в этом населенном пункте днем).