

# Щоденний звіт № 248/2021

від 22 жовтня 2021 року<sup>1</sup>

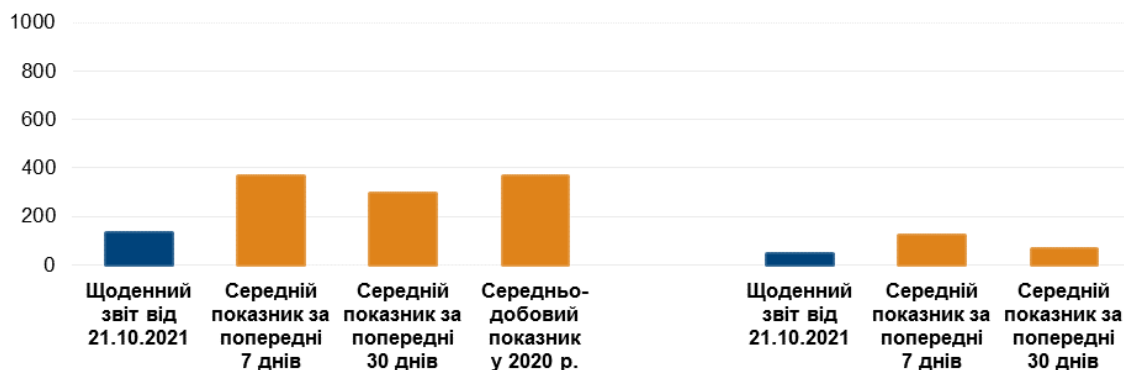
## Короткий виклад

- У Донецькій області Місія зафіксувала 169 порушень режиму припинення вогню, зокрема 70 вибухів. За попередній звітний період у цій області зафіксовано 120 порушень.
- У Луганській області СММ зафіксувала 71 порушення режиму припинення вогню, зокрема 39 вибухів. За попередній звітний період у цій області зафіксовано 10 порушень.
- Місія уточнювала повідомлення про те, що чоловік зазнав поранень у непідконтрольній урядові Олександрівці.
- За спостереженнями СММ, масове зібрання перед готелем, у якому проживають члени Місії в непідконтрольному урядові Донецьку, тривало. 21 жовтня патрулі з готелю не виїжджали та не приїжджали до нього, за винятком адміністративного патруля, який проїхав до підконтрольних уряду районів. Зібрання продовжилося і 22 жовтня\*.
- СММ продовжувала здійснювати моніторинг на ділянках розведення сил і засобів у районах Станиці Луганської, Золотого й Петрівського\*, зафіксувавши освітлювальну ракету в межах ділянки розведення в районі Золотого.
- Місія сприяла встановленню локального режиму припинення вогню та здійснювала моніторинг його дотримання для забезпечення функціонування та ремонту життєво важливих об'єктів цивільної інфраструктури.
- СММ продовжувала спостерігати за ситуацією з цивільним населенням, зокрема на 4 КПВВ, а також відповідних блокпостах збройних формувань у Донецькій і Луганській областях.
- Свободу пересування Місії і далі обмежували, зокрема за допомогою вантажівки, яка блокувала проїзд патруля автодорогою М04 неподалік непідконтрольного урядові Корсуня Донецької області. БПЛА СММ знову зазнавали глушіння та ймовірного глушіння сигналу\*.

## Порушення режиму припинення вогню<sup>2</sup>

К-ть зафіксованих порушень режиму припинення вогню<sup>3</sup>

К-ть зафіксованих вибухів<sup>4</sup>



<sup>1</sup> На основі інформації, що надійшла від моніторингових команд станом на 19:30 21 жовтня 2021 року (за східноєвропейським літнім часом).

<sup>2</sup> Детальнішу інформацію про всі випадки порушення режиму припинення вогню, а також мапи Донецької та Луганської областей, де відмічені всі згадані у звіті місця, представлено в додатку.

<sup>3</sup> У тому числі вибухи.

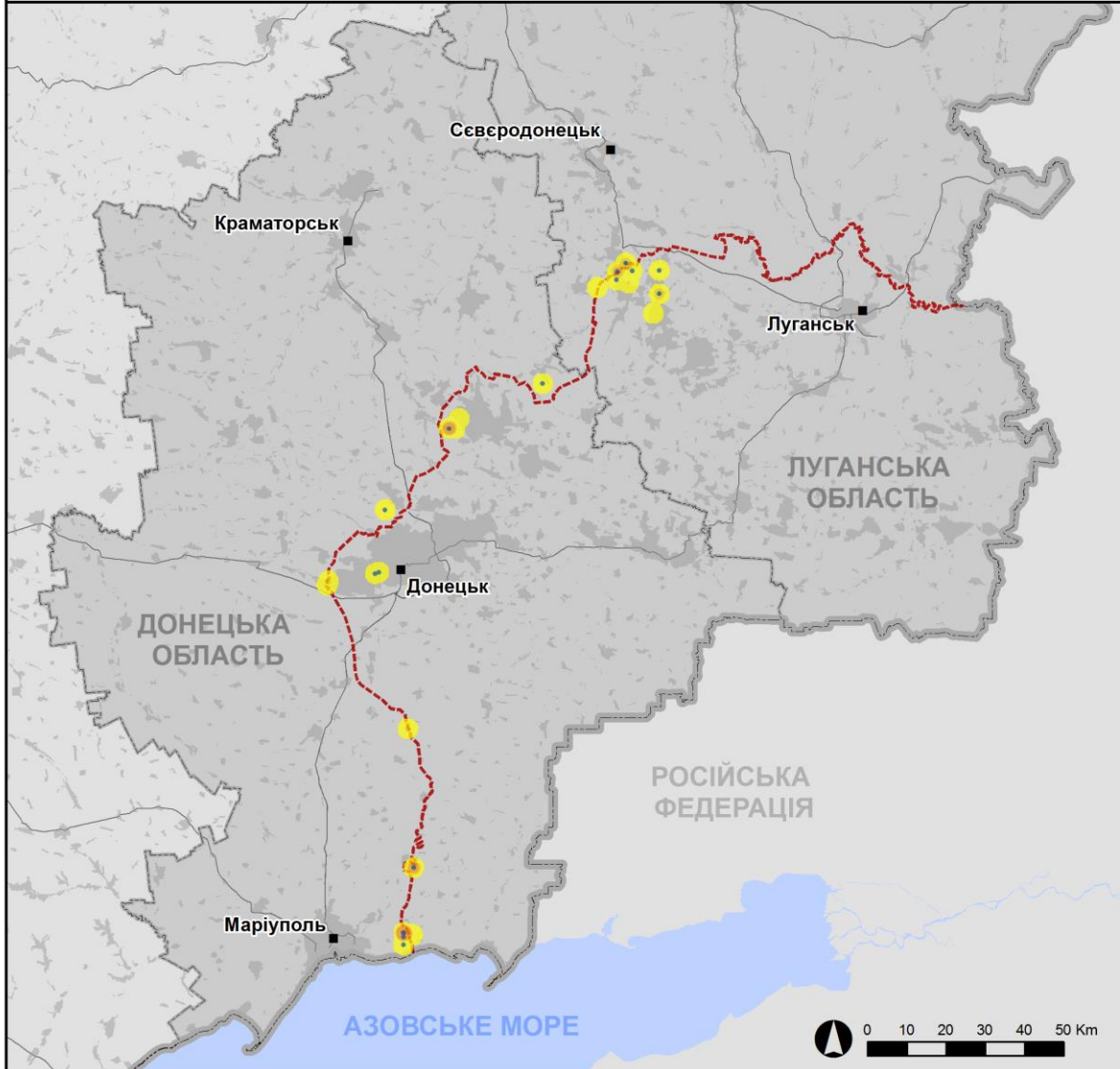
<sup>4</sup> У тому числі внаслідок вогню з озброєння невстановленого типу.

Мапа з зафіксованими порушеннями режиму припинення вогню



Організація з безпеки та співробітництва в Європі  
Спеціальна моніторингова місія в Україні

Зафіксовані СММ порушення режиму припинення вогню  
21 жовтня 2021 р.



Концентрація порушень режиму припинення вогню

- Висока
- Низька

- Вибух
- Населений пункт
- Лінія зіткнення (орієнт.)

Джерела: адміністративні кордони — УКГП ООН; дороги, річки — проект OpenStreetMap; море — VLIZ (2005). Акваторії МГО, інше — ОБСЄ.

Система координат: WGS 1984 UTM Zone 37N

Ця мапа надається винятково для наочності. Відсутність помилок у мапі не гарантується, а її зміст не означає, що СММ ОБСЄ затверджує або ухвалює офіційний статус мапи.

© СММ ОБСЄ 2019 Не дозволяється використовувати, копіювати, відтворювати, передавати, транслювати, продавати, ліцензувати або застосовувати без попереднього дозволу з боку ОБСЄ у письмовому вигляді.  
Створено: 22/10/2021

У Донецькій області СММ зафіксувала 169 порушень режиму припинення вогню, зокрема 70 вибухів (1 вибух у повітрі, 1 розрив боєприпаса та 68 вибухів невизначеного походження). Більшість порушень сталася в районах на північ від н. п. Широкине (підконтрольний урядові, 100 км на південь від Донецька), а також на захід від н. п. Горлівка (непідконтрольний урядові, 39 км на північний схід від Донецька) За [попередній звітний період](#) зафіксовано 120 порушень режиму припинення вогню.

У Луганській області Місія зафіксувала 71 порушення режиму припинення вогню, зокрема 39 вибухів невизначеного походження. Більшість порушень сталася в районах на північ і північний захід від н. п. Кадіївка (кол. Стаханов; непідконтрольний урядові, 50 км на захід від Луганська). За [попередній звітний період](#) зафіксовано 10 порушень режиму припинення вогню.

Після засідання Тристоронньої контактної групи 22 липня 2020 року, на якому була досягнута домовленість про Заходи з посилення режиму припинення вогню, починаючи з 00:01 27 липня 2020 року і до кінця звітної періоду СММ зафіксувала щонайменше 66 764 порушення режиму припинення вогню в Донецькій і Луганській областях (зокрема 18 451 вибух, 13 866 невизначених боєприпасів у польоті, 308 спалахів дульного полум'я, 268 освітлювальних ракет, щонайменше 33 871 чергу та постріл).

### **Підтверджено жертву серед цивільного населення в непідконтрольній урядові Олександрівці**

Місія уточнювала повідомлення про те, що 9 жовтня чоловік зазнав поранення внаслідок вогню зі стрілецької зброї в н. п. Олександрівка (непідконтрольний урядові, 20 км на південний захід від Донецька).

11 жовтня чоловік (60–69 років) телефоном розповів спостерігачам, що ввечері 9 жовтня, коли він сидів на сусідській веранді в центральній частині Олександрівки, він почув несподіваний гучний звук і відчув, як щось влучило йому в ліве плече. Він додав, що його сусіди доправили його до лікарні в Петровському районі Донецька (непідконтрольний урядові, 15 км на південний захід від центру міста).

10 жовтня біля одноповерхового будинку на вулиці Леніна в центральній частині Олександрівки жінка та чоловік (віком 40–49 і 50–59 років) розповіли, що ввечері 9 жовтня, коли вони вечеряли зі своїм сусідом (чоловіком 60–69 років) на веранді свого будинку, вони почули звуки стрілянини і побачили, як предмет влучив їхньому сусіду у верхню частину лівого передпліччя, унаслідок чого почалася кровотеча. Вони додали, що доправили його до лікарні в Петровському районі Донецька. Спостерігачі бачили сліди крові на підлозі веранди.

21 жовтня команда СММ бачила медичну довідку пораненого чоловіка з лікарні у непідконтрольному урядові Донецьку, у якій зазначалося, що 9 жовтня туди доправили чоловіка (60–69 років) з вогнепальним пораненням лівого плеча.

### **Продовження масового зібрання перед готелем, у якому проживають члени СММ у непідконтрольному урядові Донецьку**

Місія продовжувала фіксувати масове зібрання перед готелем, у якому проживають члени СММ, у центральній частині непідконтрольного урядові Донецька. 21 жовтня

патрулі з готелю не виїжджали та не приїжджали до нього для виконання передбачених мандатом завдань, утім Місії вдалося відрядити один адміністративний патруль до підконтрольних урядові районів. Восьмеро членів СММ вирушили на трьох автомобілях Місії і не зіткнулися з перешкодами під час поїздки. Коли члени Місії йшли до автомобілів, вони помітили, що біля готелю перебували 60–70 осіб (різних віку та статі).

Упродовж звітного періоду навколо готелю, за спостереженнями Місії, тривало масове зібрання за участі приблизно 20 осіб (переважно чоловіків підліткового віку та 20–29 років) протягом ночі проти 21 жовтня та до 90 осіб упродовж дня 21 жовтня (різних статі та віку). Протестувальники продовжували вмикати гучну музику через акустичну систему, направлену в бік готелю, та дивилися фільми на пересувному екрані, встановленому перед готелем.

У ніч із 20 на 21 жовтня спостерігачі бачили, як кілька чоловіків (підліткового віку та 20–29 років) вилізли на дахи автомобілів СММ на парковці, а позаду готелю підійшли 2 чоловіків (20–29 років), які фотографували та знімали на відео членів Місії, які спостерігали за ситуацією з готелю.

Уранці 21 жовтня 3 члени СММ вийшли з готелю для проведення перевірки автомобілів на парковці готелю. Вісім протестувальників (чоловіки 20–29 та 30–39 років) у цивільному одязі пропустили членів Місії до автомобілів СММ через 2 хвилини, коли дев'ятий учасник (чоловік 30–39 років) підійшов і поінформував, що вони будуть спостерігати за проведенням членами Місії техобслуговування автомобілів. Після перевірки автомобілів члени СММ повернулися до готелю.

Упродовж дня 21 жовтня спостерігачі бачили, що поблизу гучномовців перед готелем розмістили телевізійний екран і кілька осіб (різних статі та віку) співали пісні та виступали з промовами.

У декількох випадках упродовж звітного періоду спостерігачі фіксували різні транспортні засоби, що блокували проїзд через ворота до парковки позаду готелю, а також східний і західний входи готелю, та бачили 2 чоловіків в одязі військового типу навколо готелю (для ознайомлення з попередніми спостереженнями див. [Щоденний звіт СММ від 21 жовтня 2021 року](#)).

### **Втрата контролю над просторовим положенням БПЛА СММ малого радіуса дії поблизу підконтрольного урядові Щастя Луганської області**

Орієнтовно опівдні 21 жовтня команда Місії перебувала неподалік контрольного пункту в'їзду-виїзду (КПВВ) біля н. п. Щастя (підконтрольний урядові, 20 км на північ від Луганська) та керувала безпілотним літальним апаратом (БПЛА) СММ малого радіуса дії, про політ якого повідомлялося заздалегідь. У період з 11:15 до 11:24 цей БПЛА зазнавав впливу перешкод сигналу GPS (за оцінкою, унаслідок імовірного глушіння) під час польоту орієнтовно за 3 км на північний схід місцеположення патруля, після чого спостерігачі втратили контроль над просторовим положенням апарата. Команді Місії вдалося повернути цей БПЛА\*.

## Ділянки розведення в районах Станиці Луганської, Золотої й Петрівської<sup>5</sup>

Здійснюючи моніторинг у межах ділянки розведення в районі н. п. Станиця Луганська (підконтрольний урядові, 16 км на північний схід від Луганська), спостерігачі бачили 3 членів збройних формувань (з нарукавними пов'язками з написом «СЦКК») південніше відремонтованого прольоту мосту біля Станиці Луганської (15 км на північний схід від Луганська).

Увечері 20 жовтня камера СММ у н. п. Золоте (підконтрольний урядові, 60 км на захід від Луганська) зафіксувала 1 освітлювальну ракету орієнтовно за 2–3 км на південно-південний схід (за оцінкою, у межах ділянки розведення в районі Золотої), а також 6 вибухів, 10 невизначених боєприпасів у польоті та 3 спалахи дульного полум'я приблизно за 2–6 км на схід і східно-південний схід (за оцінкою, поза ділянкою розведення, однак у межах 5 км від її краю). Упродовж дня 21 жовтня, патрулюючи в двох місцях поблизу ділянки розведення, спостерігачі чули 1 вибух невизначеного походження та 3 черги з великокаліберного кулемета (за оцінкою, поза ділянкою розведення, однак у межах 5 км від її краю).

Біля блокпоста південніше цієї ділянки спостерігачі бачили 2 членів збройних формувань (з нарукавними пов'язками з написом «СЦКК»). Команда СММ знову бачила 7 раніше зафіксованих контейнерів, розміщених південніше південного краю ділянки розведення та на самій ділянці. Команда Місії знову відзначила, що шлагбауми, розміщені поперек автодороги Т1316 на південному краю ділянки й орієнтовно за 20 м на північ від неї, були закритими.

Увечері 20 жовтня камера СММ, встановлена за 2 км на схід від н. п. Богданівка (підконтрольний урядові, 41 км на південний захід від Донецька), зафіксувала 8 невизначених боєприпасів у польоті орієнтовно за 2–4 км на південний захід (визначити, чи сталося це на ділянці розведення в районі н. п. Петрівське (непідконтрольний урядові, 41 км на південь від Донецька) або за її межами, не вдалося).

21 жовтня, здійснюючи моніторинг приблизно за 2 км на схід від Богданівки, спостерігачі бачили бойову машину піхоти (БМП-2) в полях південніше і північніше автошляху С050563, а також зафіксували, як вона перетинала цей автошлях (усе поблизу північно-західного кута ділянки розведення).

У зв'язку з призупиненням патрулювання командами Донецького патрульного центру через масове зібрання (див. вище) Місії не вдалося відрядити патруль для здійснення моніторингу ділянки розведення з Петрівського\*.

## Відведення озброєння

СММ продовжувала здійснювати моніторинг відведення озброєння, передбаченого Меморандумом, а також Комплексом заходів і Доповненням до нього.

За лініями відведення, але поза виділеними місцями зберігання озброєння Місія зафіксувала, як у підконтрольному урядові районі Донецької області на ешелоні перевозили 12 гаубиць (детальніше див. таблицю нижче).

<sup>5</sup> Розведення передбачено Рамковим рішенням Тристоронньої контактної групи про розведення сил і засобів від 21 вересня 2016 року.

## **Ознаки військової присутності та присутності військового типу в зоні безпеки**

СММ зафіксувала 5 бойових броньованих машин у підконтрольних урядові районах Донецької та Луганської областей (детальніше див. таблицю нижче).

## **Роботи з розмінування поблизу підконтрольної урядові Новолуганського Донецької області**

Приблизно за 3 км на північ від н. п. Новолуганське (підконтрольний урядові, 53 км на північний схід від Донецька), у полях на захід від дороги місцевого значення, команда Місії бачила 6 співробітників (невстановлених віку та статі, у захисному спорядженні) міжнародної організації з розмінування, а також 2 міні-фургони й 1 пікап із логотипами цієї ж міжнародної організації неподалік.

## **Зусилля СММ зі сприяння ремонту та функціонуванню життєво важливих об'єктів цивільної інфраструктури**

Місія продовжувала сприяти забезпеченню функціонування Донецької фільтрувальної станції (15 км на північ від Донецька) та здійснювала моніторинг дотримання локального режиму припинення вогню для уможливлення ремонту крівель споруд на станції.

## **Ситуація на КПВВ і відповідних блокпостах**

У Донецькій області спостерігачі відзначили, що КПВВ поблизу н. п. Мар'їнка (підконтрольний урядові, 23 км на південний захід від Донецька) був відкритим, однак не зафіксували там пасажиро-транспортного потоку. Команда СММ також зауважила, що відповідний блокпост збройних формувань біля н. п. Кремінець (непідконтрольний урядові, 16 км на південний захід від Донецька) був закритим.

У Луганській області Місія констатувала, що КПВВ у Станиці Луганській і відповідний блокпост збройних формувань південніше мосту біля Станиці Луганської були відкритими, а пішоходи очікували в чергах на перехід в обох напрямках. Поблизу кабінок для перевірки документів на КПВВ спостерігачі бачили, як 6 робітників (чоловіки 40–59 років) з використанням крана виконували роботи зі спорудження павільйону для пішоходів (для ознайомлення з попередніми спостереженнями в цьому районі див. [Щоденний звіт СММ від 18 жовтня 2021 року](#)). Поруч із кабіною для перевірки документів (поза КПВВ) команда Місії бачила споруду ([про яку повідомлялося раніше у звітах](#); висотою приблизно 4 м) з дерев'яною крівлею під маскувальною сіткою військового типу

СММ відзначила, що КПВВ біля Золотого та в Щасті були відкритими, однак відповідні блокпости збройних формувань південніше ділянки розведення в районі Золотого та за 3 км на південний схід від мосту в Щасті були закритими.

Місія продовжувала стежити за ситуацією в Херсоні, Одесі, Львові, Івано-Франківську, Харкові, Дніпрі, Чернівцях і Києві.

## **\*Обмеження свободи пересування та інші перешкоди у виконанні мандата СММ**

Робота з моніторингу та свобода пересування СММ обмежені загрозами у сфері безпеки, зокрема ризиками, пов'язаними з наявністю мін і невибухлих боєприпасів, а також іншими перешкодами, які щодня змінюються. Мандат СММ передбачає вільний і безпечний доступ по всій Україні. Усі підписанти Мінських угод погодилися з необхідністю вільного та безпечного доступу, а також із тим, що обмеження свободи пересування СММ є порушенням і що на такі порушення необхідно швидко реагувати. Вони також дійшли згоди, що Спільний центр із контролю та координації (СЦКК) повинен сприяти такому реагуванню та здійснювати загальну координацію робіт із розмінування. Однак, збройні формування в окремих районах Донецької та Луганської областей часто відмовляють СММ у доступі до районів, прилеглих до непідконтрольних урядові ділянок кордону України (наприклад, див. [Щоденний звіт СММ від 20 жовтня 2021 року](#)). Діяльність СММ у Донецькій та Луганській областях, як і раніше, залишалася обмеженою після того, як [23 квітня 2017 року поблизу Пришиба стався інцидент, який призвів до загибелі людини](#). Унаслідок цього спроможність Місії вести спостереження залишалася обмеженою.

### Заборона доступу:

- Приблизно за 2 км на північний схід від н. п. Корсунь (непідконтрольний урядові, 31 км на північний схід від Донецька) озброєний член збройних формувань, який стояв поруч із вантажівкою, що перекрила автошлях М04, не пропустив патруль Місії на північний схід у напрямку н. п. Дебальцеве (непідконтрольний урядові, 58 км на північний схід від Донецька), пославшись на те, що «триває стрілянина».

*Регулярні обмеження на ділянках розведення сил і засобів і через міни/невибухлі боєприпаси:*

- Не здійснивши суцільного розмінування, вилучення невибухлих боєприпасів та усунення інших перешкод, сторони і далі відмовляли СММ у необмеженому доступі, а також у можливості пересуватися окремими дорогами, які раніше були визначені як важливі для здійснення Місією ефективного моніторингу та для пересування цивільних осіб.

### Інші перешкоди<sup>6</sup>:

- Через акцію протесту, що триває в Донецьку, Місії знову не вдалося відрядити звідти жоден патруль для виконання передбачених її мандатом завдань, утім вдалося виконати один адміністративний патруль (див. вище).
- БПЛА СММ дальнього радіуса дії зазнавав впливу перешкод сигналу GPS (за оцінкою, унаслідок імовірного глушіння) під час тестового польоту над районами між н. п. Андріївка (підконтрольний урядові, 79 км на північний захід від Донецька) та н. п. Торецьке (підконтрольний урядові, 64 км на північний захід від Донецька), між н. п. Довжанськ (кол. Свердловськ; непідконтрольний урядові, 60 км на південний схід від Луганська) і н. п. Новокрасівка (непідконтрольний урядові, 70 км на південь від Луганська), а також над н. п. Варварівка (підконтрольний урядові, 81 км на північний захід від Донецька). Той самий БПЛА зазнавав впливу перешкод сигналу обох модулів

<sup>6</sup> У зазначених у цьому розділі випадках імовірного глушіння та глушіння перешкоди могли створювати з будь-якого місця в радіусі десятків кілометрів від місцезнаходження БПЛА.

GPS (за оцінкою, унаслідок глушіння), пролітаючи над районами між Торецьким і Довжанськом, а також між Новокрасівкою та Варварівкою<sup>7</sup>.

- Спостерігачі втратили контроль над просторовим положенням БПЛА СММ малого радіуса дії під час польоту над районами поблизу н. п. Щастя (підконтрольний урядові, 20 км на північ від Луганська). Команда Місії вдалося повернути цей БПЛА. Під час цього польоту апарат зазнавав впливу перешкод сигналу GPS (за оцінкою, унаслідок імовірного глушіння) (див. вище).

---

<sup>7</sup> У [Щоденному звіті СММ від 21 жовтня 2021 року](#) перше речення третього абзацу в розділі «Інші перешкоди» («Того ж дня БПЛА СММ дальнього радіуса дії зазнавав перешкод сигналу GPS...») слід читати в такій редакції: «20 жовтня БПЛА СММ дальнього радіуса дії зазнавав перешкод сигналу GPS...».



### Таблиця озброєння

Озброєння, розміщене за лініями відведення, але за межами виділених місць зберігання озброєння

Дата	К-ть одиниць озброєння	Вид озброєння	Місце	Джерело спостереження
<b>підконтрольні уряду райони</b>				
21.10.2021	12	самохідна гаубиця (2С19 «Мста-С», 152 мм)	на ешелоні, що рухався поблизу н. п. Лиман (кол. Красний Лиман; 110 км на північ від Донецька)	патруль

### Таблиця ознак військової присутності та присутності військового типу в зоні безпеки<sup>8</sup>

Дата	К-ть	Вид	Місце	Джерело спостереження
<b>підконтрольні уряду райони</b>				
19.10.2021	2	бронетранспортер (БТР-70)	поблизу н. п. Опитне (63 км на північний схід від Донецька)	БПЛА малого радіуса дії
21.10.2021	1	бойова машина піхоти (БМП-2)	поблизу н. п. Богданівка (41 км на південний захід від Донецька)	патруль
	2	бронетранспортер (БТР-70)	поблизу н. п. Передільське (24 км на північний захід від Луганська)	

<sup>8</sup> Згадана в цьому розділі техніка не підпадає під дію Мінських угод щодо відведення озброєння.

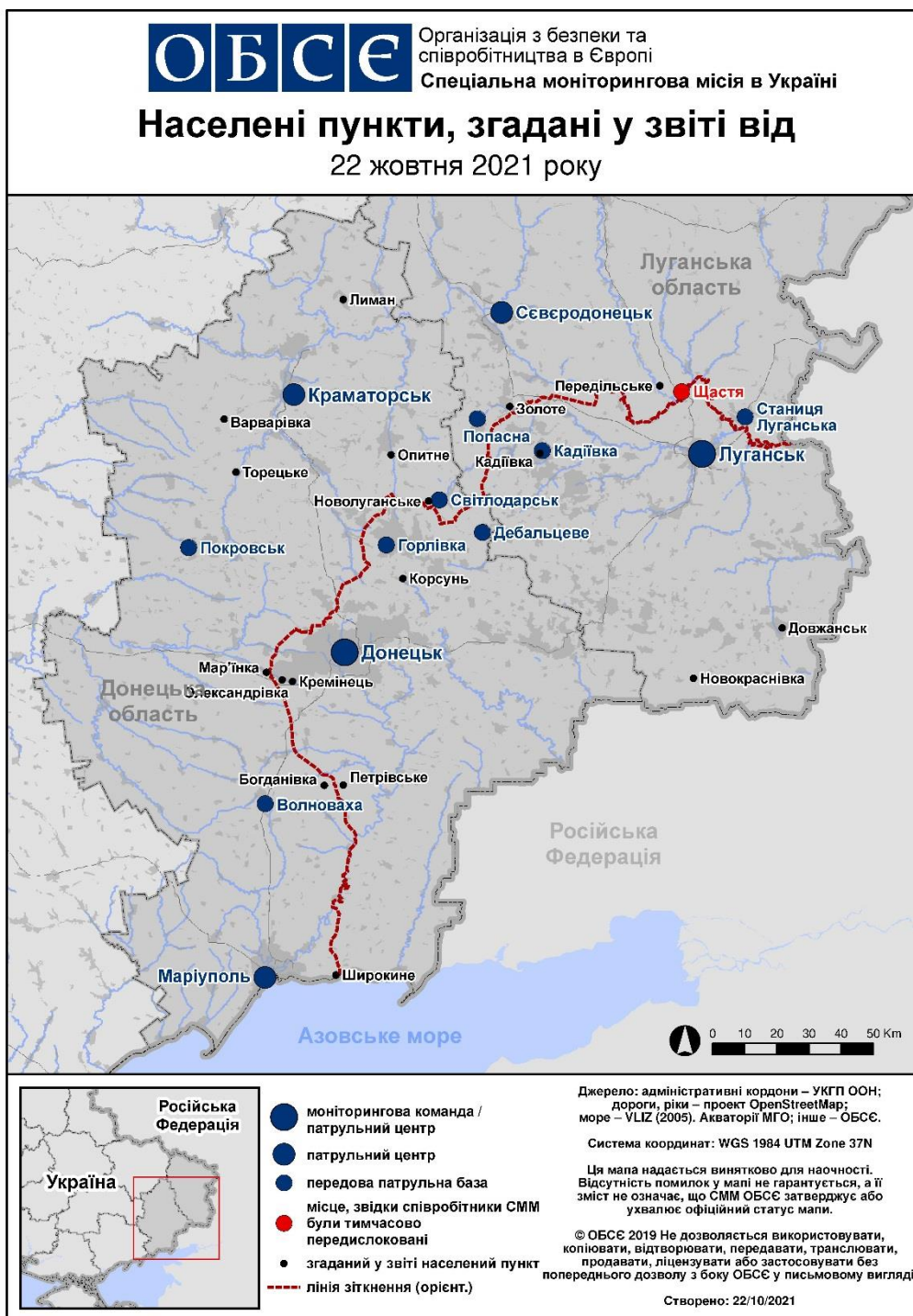
**Таблиця порушень режиму припинення вогню станом на 21 жовтня 2021 року<sup>9</sup>**

Місце розміщення СММ	Місце події	Спосіб	К-ть	Спостереження	Опис	Озброєння	Дата, час
камера СММ за 2 км на Сх від н. п. Богданівка (підконтрольний уряду, 41 км на ПдЗх від Донецька)	2-4 км на ПдСх	зафіксувала	4	Н/Д боеприпас	ПдПдЗх-ПнПнСх (визначити, на ділянці розведення в районі Петрівського чи за її межами, не вдалося)	Н/Д	20.10, 22:37
	2-4 км на ПдСх	зафіксувала	3	Н/Д боеприпас	ПдПдЗх-ПнПнСх (визначити, на ділянці розведення в районі Петрівського чи за її межами, не вдалося)	Н/Д	20.10, 22:38
	2-4 км на ПдСх	зафіксувала	1	Н/Д боеприпас	ПдПдЗх-ПнПнСх (визначити, на ділянці розведення в районі Петрівського чи за її межами, не вдалося)	Н/Д	20.10, 22:40
камера СММ у н. п. Чермалик (підконтрольний уряду, 77 км на Пд від Донецька)	2-4 км на ПдСх	зафіксувала	15	Н/Д боеприпас	ПдЗх-ПнСх	Н/Д	21.10, 18:51
	2-4 км на ПдСх	зафіксувала	1	вибух	невизначеного походження	Н/Д	21.10, 18:54
	2-4 км на ПдСх	зафіксувала	1	вибух	невизначеного походження	Н/Д	21.10, 18:55
	2-4 км на ПдСх	зафіксувала	1	вибух	невизначеного походження	Н/Д	21.10, 18:56
	2-4 км на ПдСх	зафіксувала	9	Н/Д боеприпас	ПдЗх-ПнСх	Н/Д	21.10, 18:58
камера СММ на КПВВ у н. п. Мар'їнка (підконтрольний уряду, 23 км на ПдЗх від Донецька)	2-4 км на Пн	зафіксувала	7	Н/Д боеприпас	Сх-Зх	Н/Д	20.10, 20:44
	1-3 км на ПнПнСх	зафіксувала	1	Н/Д боеприпас	ПдЗх-ПнСх	Н/Д	21.10, 03:03
камера СММ за 1 км на ПдЗх від н. п. Широкине (підконтрольний уряду, 100 км на Пд від Донецька)	5-7 км на Пн	зафіксувала	1	спалах дульного полум'я		Н/Д	20.10, 18:57
	5-7 км на Пн	зафіксувала	1	Н/Д боеприпас	Сх-Зх (після попередньої події)	Н/Д	20.10, 18:57
	5-7 км на ПнПнСх	зафіксувала	5	Н/Д боеприпас	Зх-Сх	Н/Д	20.10, 18:59
	5-7 км на Пн	зафіксувала	2	вибух	невизначеного походження	Н/Д	20.10, 19:01
	5-7 км на Пн	зафіксувала	1	вибух	невизначеного походження	Н/Д	20.10, 19:07
	5-7 км на Пн	зафіксувала	3	вибух	невизначеного походження	Н/Д	20.10, 19:09
	5-7 км на Пн	зафіксувала	2	вибух	невизначеного походження	Н/Д	20.10, 19:12
	5-7 км на Пн	зафіксувала	1	Н/Д боеприпас	Зх-Сх	Н/Д	20.10, 19:18
	5-7 км на Пн	зафіксувала	1	вибух	невизначеного походження (після попередньої події)	Н/Д	20.10, 19:18
	5-7 км на Пн	зафіксувала	5	вибух	невизначеного походження	Н/Д	20.10, 19:20
	5-7 км на Пн	зафіксувала	1	вибух	невизначеного походження	Н/Д	20.10, 19:22
	5-7 км на Пн	зафіксувала	1	Н/Д боеприпас	Пн-Пд	Н/Д	20.10, 19:26
	5-7 км на Пн	зафіксувала	1	вибух	розрив (після попередньої події)	Н/Д	20.10, 19:26
	5-7 км на Пн	зафіксувала	3	Н/Д боеприпас	ЗхПдЗх-СхПнСх	Н/Д	20.10, 19:26
	5-7 км на Пн	зафіксувала	14	Н/Д боеприпас	ЗхПдЗх-СхПнСх	Н/Д	20.10, 19:58
	5-7 км на Пн	зафіксувала	1	вибух	невизначеного походження	Н/Д	20.10, 20:05
	5-7 км на Пн	зафіксувала	7	Н/Д боеприпас	ЗхПдЗх-СхПнСх	Н/Д	20.10, 20:09
	5-7 км на Пн	зафіксувала	8	Н/Д боеприпас	Зх-Сх	Н/Д	20.10, 20:14
	5-7 км на Пн	зафіксувала	1	Н/Д боеприпас	Зх-Сх	Н/Д	20.10, 20:15
	5-7 км на Пн	зафіксувала	1	Н/Д боеприпас	Зх-Сх	Н/Д	21.10, 02:07
	5-7 км на Пн	зафіксувала	1	спалах дульного полум'я		Н/Д	21.10, 02:08
	5-7 км на Пн	зафіксувала	1	вибух	невизначеного походження	Н/Д	21.10, 02:20
	5-7 км на Пн	зафіксувала	2	Н/Д боеприпас	Зх-Сх	Н/Д	21.10, 02:20
	5-7 км на Пн	зафіксувала	1	спалах дульного полум'я		Н/Д	21.10, 02:20
	5-7 км на Пн	зафіксувала	1	вибух	вибух у повітрі	Н/Д	21.10, 02:27
	5-7 км на Пн	зафіксувала	1	спалах дульного полум'я		Н/Д	21.10, 02:31
5-7 км на Пн	зафіксувала	1	вибух	невизначеного походження	Н/Д	21.10, 02:31	
5-7 км на Пн	зафіксувала	5	Н/Д боеприпас	Сх-Зх	Н/Д	21.10, 02:38	

<sup>9</sup> У таблиці вказані лише порушення режиму припинення вогню, які були зафіксовані безпосередньо патрулями Місії чи камерами СММ, а також ті випадки, які Місія оцінює як навчання з бойовою стрільбою, контрольовані підриви, тощо. Зазначені деталі, а саме: відстань, напрямок, тип зброї тощо, базуються на оцінках, зроблених спостерігачами на місцях і спеціалістами з технічного моніторингу, і необов'язково завжди є точними. Напис «невідомо» (Н/Д) означає, що СММ не змогла підтвердити таку інформацію у зв'язку з відстанню, погодними умовами, технічними обмеженнями та/або з інших причин. Одні і ті ж самі, за оцінкою СММ, порушення режиму припинення вогню, зафіксовані паралельно декількома патрулями/камерами, відображаються у таблиці лише один раз.

Місце розміщення СММ	Місце події	Спосіб	К-ть	Спостереження	Опис	Озброєння	Дата, час
	5–7 км на Пн	зафіксувала	2	Н/Д боеприпас	Сх–Зх	Н/Д	21.10, 02:51
	4–6 км на Пн	зафіксувала	1	Н/Д боеприпас	ПдСх–ПнЗх	Н/Д	21.10, 08:54
	4–6 км на Пн	зафіксувала	1	вибух	невизначеного походження	Н/Д	21.10, 18:54
	4–6 км на Пн	зафіксувала	1	вибух	невизначеного походження	Н/Д	21.10, 18:56
	2–4 км на Пн	зафіксувала	1	вибух	невизначеного походження	Н/Д	21.10, 18:59
н. п. Світлодарськ (підконтрольний уряду, 57 км на ПнСх від Донецька)	3–4 км на ПдСх	чули	1	вибух	невизначеного походження	Н/Д	20.10, 21:38
	3–4 км на ПдСх	чули	1	вибух	невизначеного походження	Н/Д	20.10, 22:06
н. п. Горлівка (непідконтрольний уряду, 39 км на ПнСх від Донецька)	3–4 км на ПнЗх	чули	4	постріл		великокаліберний кулемет	20.10, 22:10
	4–6 км на Зх	чули	34	вибух	невизначеного походження	Н/Д	20.10, 23:04–23:13
	3–4 км на Зх	чули	2	черга		великокаліберний кулемет	20.10, 23:09
центр н. п. Донецьк (непідконтрольний уряду)	8–10 км на ЗхПдЗх	чули	1	вибух	невизначеного походження	Н/Д	21.10, 06:54
	8–10 км на ЗхПдЗх	чули	1	вибух	невизначеного походження	Н/Д	21.10, 06:58
	6–10 км на ЗхПдЗх	чули	2	вибух	невизначеного походження	Н/Д	21.10, 07:03
	8–10 км на ЗхПдЗх	чули	3	вибух	невизначеного походження	Н/Д	21.10, 07:09–07:20
ПдСх частина н. п. Авдіївка (підконтрольний уряду, 17 км на Пн від Донецька)	3–5 км на ЗхПдЗх	чули	1	вибух	невизначеного походження	Н/Д	21.10, 09:54
камера СММ у н. п. Золоте (підконтрольний уряду, 60 км на Зх від Луганська)	2–4 км на Сх	зафіксувала	1	спалах дульного полум'я	за оцінкою, поза ділянкою розведення	Н/Д	20.10, 19:38
	2–4 км на Сх	зафіксувала	1	вибух	невизначеного походження (за оцінкою, поза ділянкою розведення)	Н/Д	20.10, 19:39
	2–4 км на Сх	зафіксувала	2	спалах дульного полум'я	за оцінкою, поза ділянкою розведення	Н/Д	20.10, 20:05
	2–4 км на Сх	зафіксувала	8	Н/Д боеприпас	ПдЗх–ПнСх (за оцінкою, поза ділянкою розведення)	Н/Д	20.10, 21:24
	2–4 км на Сх	зафіксувала	2	Н/Д боеприпас	випущений(-а) угору (за оцінкою, поза ділянкою розведення)	Н/Д	20.10, 21:24
	2–3 км на ПдПдСх	зафіксувала	1	освітлювальна ракета	випущений(-а) угору (за оцінкою, на ділянці розведення)	Н/Д	20.10, 19:15
	4–6 км на СхПдСх	зафіксувала	5	вибух	невизначеного походження (за оцінкою, поза ділянкою розведення)	Н/Д	20.10, 20:06
н. п. Кадіївка (кол. Стаханов; непідконтрольний уряду, 50 км на Зх від Луганська)	13–16 км на ПнЗх	чули	6	вибух	невизначеного походження (визначити, на ділянці розведення в районі Золотого чи за її межами, не вдалося)	Н/Д	20.10, 19:34–19:42
	10–12 км на ПнЗх	чули	7	черга	невизначеного походження (за оцінкою, поза ділянкою розведення в районі Золотого)	великокаліберний кулемет	20.10, 20:02–20:08
	13–16 км на ПнЗх	чули	12	вибух	невизначеного походження (визначити, на ділянці розведення в районі Золотого чи за її межами, не вдалося)	Н/Д	20.10, 20:02–20:08
	1–2 км на Зх	чули	6	постріл	постріл	стрілецька зброя	20.10, 20:16–20:17
	10–12 км на Пн	чули	2	вибух	невизначеного походження	Н/Д	20.10, 20:28–20:46
	4–6 км на Пн	чули	12	вибух	невизначеного походження	Н/Д	20.10, 20:28–20:46
	4–6 км на Пн	чули	2	черга	невизначеного походження	великокаліберний кулемет	20.10, 20:28–20:46
1 км на Пн від н. п. Калинове-Борщувате (непідконтрольний уряду, 61 км на Зх від Луганська)	3–4 км на Зх	чули	3	черга	невизначеного походження (за оцінкою, поза ділянкою розведення в районі Золотого)	великокаліберний кулемет	21.10, 13:52
н. п. Первомайськ (непідконтрольний уряду, 58 км на Зх від Луганська)	2–3 км на ПнЗх	чули	1	вибух	невизначеного походження (за оцінкою, поза ділянкою розведення в районі Золотого)	інше	21.10, 12:55

## Мапа Донецької та Луганської областей<sup>10</sup>



<sup>10</sup> За рішенням Постійної ради №1117 від 21 березня 2014 року, СММ базується в десяти містах по всій Україні (Херсон, Одеса, Львів, Івано-Франківськ, Харків, Донецьк, Дніпро, Чернівці, Луганськ і Київ). Ця мапа східної України призначена для ілюстративних цілей. На ній вказані населені пункти, згадані у звіті, а також ті, де є офіси СММ (моніторингові команди, патрульні центри та передові патрульні бази) в Донецькій і Луганській областях. (Червоним кольором виділено передову патрульну базу, з якої співробітники СММ були тимчасово передислоковані згідно з рекомендаціями експертів з безпеки з деяких держав-учасниць ОБСЄ та з урахуванням вимог СММ щодо безпеки. СММ використовує ці приміщення у світлу пору доби, а також патрулює в цьому населеному пункті вдень).