

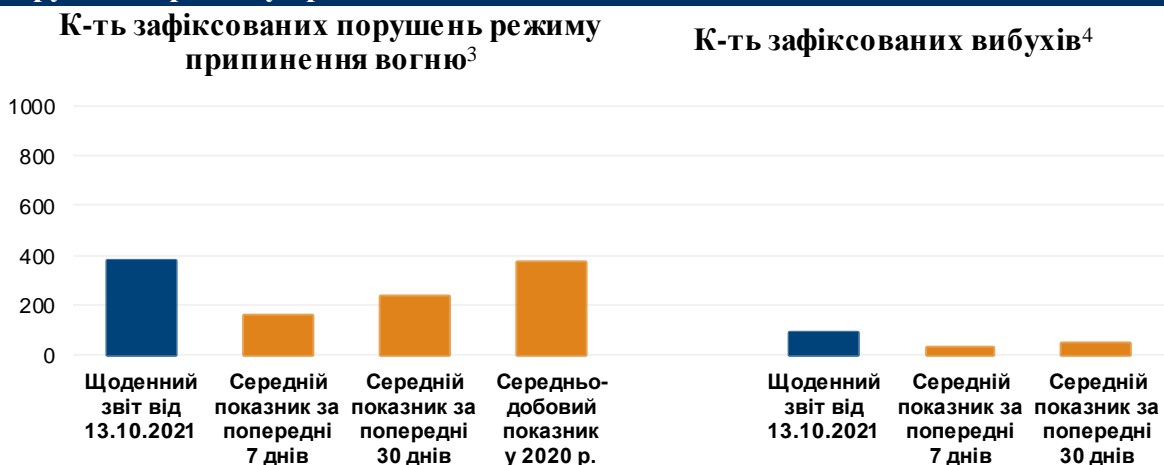
Щоденний звіт № 240/2021

від 13 жовтня 2021 року¹

Короткий виклад

- У Донецькій області Місія зафіксувала 244 порушення режиму припинення вогню, зокрема 73 вибухи. За попередній звітний період зафіксовано 220 порушень.
- У Луганській області СММ зафіксувала 134 порушення режиму припинення вогню, зокрема 16 вибухів. За попередній звітний період зафіксовано 71 порушення.
- Місія підтвердила повідомлення про двох жертв серед цивільного населення з обох боків лінії зіткнення в Донецькій області.
- СММ продовжила здійснювати моніторинг на ділянках розведення сил і засобів у районах Станиці Луганської, Золотого та Петрівського.
- Місія сприяла встановленню локального режиму припинення вогню та здійснювала моніторинг його дотримання для забезпечення функціонування та ремонту життєво важливих об'єктів цивільної інфраструктури.
- СММ продовжувала спостерігати за ситуацією з цивільним населенням, зокрема на 3 КПВВ, а також на відповідних блокпостах збройних формувань у Луганській області.
- Свободу пересування Місії і далі обмежували, зокрема на блокпості збройних формувань південніше мосту біля Станиці Луганської, а також у пункті пропуску на кордоні та на залізничній станції в Луганській області. БПЛА СММ знову неодноразово зазнавали глушіння сигналу*.

Порушення режиму припинення вогню²



¹ На основі інформації, що надійшла від моніторингових команд станом на 12:30 12 жовтня 2021 року (за східноєвропейським літнім часом).

² Детальнішу інформацію про всі випадки порушення режиму припинення вогню, а також мапи Донецької та Луганської областей, де відмічені всі згадані у звіті місця, представлено в додатку. Упродовж звітного періоду камера СММ на шахті «Октябрьська» не функціонувала.

³ У тому числі вибухи.

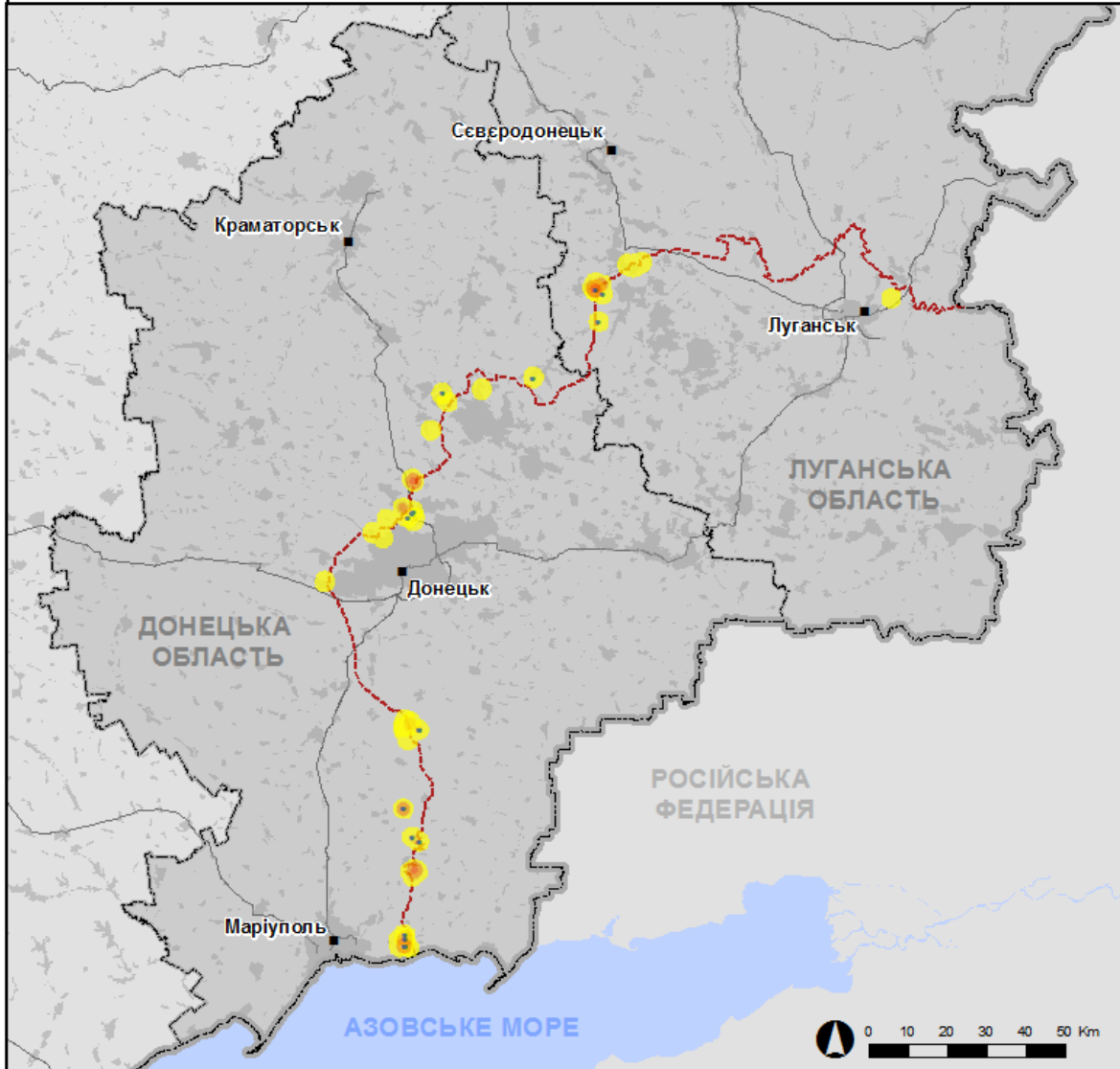
⁴ У тому числі внаслідок вогню з озброєння невстановленого типу.

Мапа із зафіксованими порушеннями режиму припинення вогню



Організація з безпеки та співробітництва в Європі
Спеціальна моніторингова місія в Україні

Зафіксовані СММ порушення режиму припинення вогню 12 жовтня 2021 р.



Концентрація порушень режиму припинення вогню

- Висока
- Середня
- Низька
- Вибух
- Населений пункт
- Лінія зіткнення (орієнт.)

Джерела: адміністративні кордони — УКГП ООН; дороги, річки — проєкт OpenStreetMap; море — VLIZ (2005).
Акваторії МГО, інше — ОБСЄ.

Система координат: WGS 1984 UTM Zone 37N

Ця мапа надається винятково для неаочності. Відсутність помилок у мапі не гарантується, а її зміст не означає, що СММ ОБСЄ затверджує або ухвалює офіційний статус мапи.

© СММ ОБСЄ 2019 Не дозволяється використовувати, копіювати, відтворювати, передавати, транслювати, продавати, ліцензувати або застосовувати без попереднього дозволу з боку ОБСЄ у письмовому вигляді.
Створено: 13/10/2021

У Донецькій області Місія зафіксувала 244 порушення режиму припинення вогню, зокрема 73 вибухи (2 вибухи в повітрі, 21 вибух невизначеного походження та 50 розривів). Більшість порушень режиму припинення вогню сталася на південний схід від н. п. Чермалик (підконтрольний урядові, 77 км на південь від Донецька) та на північ від н. п. Широкине (підконтрольний урядові, 100 км на південь від Донецька). За [попередній звітний період](#) у цій області зафіксовано 220 порушень режиму припинення вогню (деякі також поблизу Широкиного).

У Луганській області СММ зафіксувала 134 порушення режиму припинення вогню, зокрема 16 вибухів невизначеного походження. Майже всі порушення режиму припинення вогню сталися на південний захід від ділянки розведення в районі н. п. Золоте (підконтрольний урядові, 60 км на захід від Луганська) (див. нижче). За [попередній звітний період](#) у цій області зафіксовано 71 порушення режиму припинення вогню (майже всі також біля ділянки розведення в районі Золотого).

Після засідання Тристоронньої контактної групи (ТКГ) 22 липня 2020 року, на якому була досягнута домовленість про Заходи з посилення режиму припинення вогню, починаючи з 00:01 27 липня 2020 року і до кінця звітного періоду Місія зафіксувала щонайменше 63 850 порушень режиму припинення вогню в Донецькій і Луганській областях (зокрема 17 468 вибухів, 12 849 невизначених боєприпасів у польоті, 281 спалах дульного полум'я, 258 освітлювальних ракет, а також щонайменше 32 994 черги і постріли).

Дві підтвержені жертви серед цивільного населення з обох боків лінії зіткнення в Донецькій області

СММ уточнювала повідомлення про те, що 12 вересня в Куйбишевському районі Донецька (непідконтрольний урядові, 5 км на захід від центру міста) було поранено чоловіка.

21 вересня в селищі Адміністративному Куйбишевського району чоловік (80–89 років) та жінка (70–79 років), яка представилася його дружиною, повідомили спостерігачам про те, що після обіду 12 вересня вони були знадвору будинку їхнього товариша в північній частині селища, де чоловік збирав висушену траву, щоб спалити її. Коли він підпалив траву, стався вибух, і він зрозумів, що його поранено у верхню частину правої ноги.

11 жовтня медичний персонал лікарні в Донецьку телефоном повідомив СММ, що 30 вересня було шпиталізовано чоловіка (80–89 років) з осколковими пораненнями верхньої частини правої ноги.

Крім цього, СММ уточнювала повідомлення про те, що 26 вересня в н. п. Комар (підконтрольний урядові, 78 км на захід від Донецька) було поранено іншого чоловіка.

7 жовтня чоловік (40–49 років) телефоном повідомив спостерігачам про те, що ввечері 26 вересня він перебирав металобрухт в гаражі свого дому в Комарі та, коли він під'єднав проводку до маленького пристрою, знайденого раніше, стався вибух. 6 жовтня жінка (невстановленого віку), яка назвалася дружиною цього чоловіка, телефоном повідомила Місії про те, що ввечері 26 вересня вона з чоловіком перебувала в гаражі, коли раптово почула вибух та побачила, що її чоловіка поранено.

30 вересня медичний персонал лікарні в н. п. Велика Новосілка (підконтрольний урядові, 74 км на захід від Донецька) повідомив СММ, що 26 вересня до лікарні доправили чоловіка (40–49 років) з пораненнями обличчя та очей, водночас на лівій руці у нього не було трьох пальців. Всі ці поранення характерні для тих, які можуть бути спричинені детонацією вибухонебезпечного предмета.

4 жовтня представниця (невстановленого віку) відділку поліції Великої Новосілки повідомила спостерігачам про те, що цим пристроєм, за оцінкою поліції, виявився електродетонатор міни або невибухлого боєприпаса, котрий вибухнув після того, як постраждалий під'єднав до нього проводку.

Ділянки розведення в районах Станиці Луганської, Золотого й Петрівського⁵

На ділянці розведення в районі н. п. Станиця Луганська (підконтрольний урядові, 16 км на північний схід від Луганська) спостерігачі бачили 4 членів збройних формувань (з нарукавними пов'язками з написом «СЦКК») південніше відремонтованого прольоту мосту біля Станиці Луганської (15 км на північний схід від Луганська).

Увечері 11 жовтня камера СММ в н. п. Попасна (підконтрольний урядові, 69 км на захід від Луганська) зафіксувала 1 освітлювальну ракету та 2 невизначені боєприпаси в польоті орієнтовно за 3–5 км на східно-південний схід. У ніч із 11 на 12 жовтня, перебуваючи на північній околиці Попасної, спостерігачі чули 35 черг із крупнокаліберного кулемета орієнтовно за 4–7 км на східно-південний схід. Упродовж дня 12 жовтня, перебуваючи на тому самому місці, спостерігачі чули 2 вибухи невизначеного походження орієнтовно за 3–6 км на схід. За оцінкою, усі ці порушення режиму припинення вогню сталися поза ділянкою розведення в районі Золотого, але в межах 5 км від її краю.

12 жовтня спостерігачі бачили 4 членів збройних формувань (з нарукавними пов'язками з написом «СЦКК») біля блокпоста збройних формувань південніше ділянки розведення. Команда Місії знову бачила 7 раніше зафіксованих контейнерів, розміщених у межах самої ділянки та південніше її південного краю, а також раніше зафіксовану підземну споруду на ділянці.

Того ж дня на ділянці розведення та за її межами спостерігачі зафіксували синій мікроавтобус та 5 робітників (1 жінка та 4 чоловіки різного віку), які за допомогою обладнання для обрізки дерев розчищали рослинність обабіч дороги Т1316 на відтинку між південним краєм ділянки розведення та точкою приблизно за 340 м на північ углиб ділянки уздовж дороги.

Того ж дня за межами ділянки розведення, поблизу блокпоста збройних формувань на південь від ділянки команда Місії відмітила, що дахи обох входів до раніше зафіксованого підземного укриття за приблизно 5 м на захід від дороги Т1316 та за 10 м на південний захід від блокпоста було укрито ґрунтом (для ознайомлення з попередніми спостереженнями в цьому районі див. [Щоденний звіт СММ від 7 жовтня 2021 року](#)).

Увечері 11 жовтня камера СММ, встановлена за 2 км на схід від н. п. Богданівка (підконтрольний урядові, 41 км на південний захід від Донецька), зафіксувала 2 вибухи

⁵ Розведення передбачено Рамковим рішенням Тристоронньої контактної групи про розведення сил і засобів від 21 вересня 2016 року.

в повітрі та 8 невизначених боєприпасів у польоті орієнтовно за 4–6 км на східно-південний схід і південно-південний схід. Упродовж дня 12 жовтня, перебуваючи приблизно за 2 км на схід від Богданівки, спостерігачі чули 2 постріли зі стрілецької зброї на відстані орієнтовно 1 км на східно-північний схід та 3 км на південно-південний схід. За оцінкою, усі ці порушення режиму припинення вогню сталися поза **ділянкою розведення в районі н. п. Петрівське** (непідконтрольний уряду, 41 км на південь від Донецька), але в межах 5 км від її краю. Упродовж дня 12 жовтня, патрулюючи в тому самому місці, спостерігачі чули 1 постріл зі стрілецької зброї орієнтовно за 1,5 км на південний схід (за оцінкою, у межах ділянки розведення).

Відведення озброєння

СММ продовжувала здійснювати моніторинг відведення озброєння, передбаченого Меморандумом, а також Комплексом заходів і Доповненням до нього.

Місія зафіксувала озброєння, розміщене з порушенням ліній відведення: 1 реактивну систему залпового вогню на території об'єкту поблизу житлового кварталу та 1 зенітний ракетний комплекс у підконтрольних урядові районах Донецької та Луганської областей, а також 10 танків на полігоні в непідконтрольному урядові районі Донецької області.

Залініями відведення, однак поза виділеними місцями зберігання озброєння в Донецькій області СММ зафіксувала 2 протитанкові гармати на вищевказаній об'єкті в підконтрольному урядові районі, а також 10 танків в непідконтрольному урядові районі (детальніше див. таблиці нижче).

Ознаки військової присутності та присутності військового типу в зоні безпеки

Місія зафіксувала 4 бронетранспортери в підконтрольних урядові районах Донецької та Луганської областей, а також 1 траншейну машину, 1 бойову інженерну машину та 4 бойові броньовані машини на полігоні та поблизу житлового кварталу в непідконтрольних урядові районах Донецької області (детальніше див. таблицю нижче).

Перебуваючи в н. п. Калинове-Борщувате (непідконтрольний урядові, 61 км на захід від Луганська), спостерігачі бачили безпілотний лігальний апарат (БПЛА), що не належав СММ, який пролігав із південно-південного заходу на північно-північний захід, всупереч забороні на використання будь-яких видів лігальних апаратів, передбаченій домовленістю ТКГ від 22 липня 2020 року щодо Заходів із посилення режиму припинення вогню.

Роботи з розмінування поблизу підконтрольних урядові Кам'янки та Новолуганського Донецької області

На північно-східній околиці н. п. Кам'янка (підконтрольний урядові, 20 км на північ від Донецька) спостерігачі зафіксували 3 саперів Збройних сил України (чоловіки невстановленого віку), які видаляли частину хвостового стабілізатора мінометної міни калібру 120 мм з асфальту дороги Н20.

Приблизно за 1,5–3 км на північ від н. п. Новолуганське (підконтрольний урядові, 53 км на північний схід від Донецька) команда Місії зафіксувала 6 мікроавтобусів із

логотипами міжнародної організації та 5 працівників (чоловіки невістановленого віку) міжнародної організації в захисному спорядженні, які використовували металошукачі в полях на схід і захід від місцевої дороги.

Зусилля СММ зі сприяння забезпеченню функціонування та ремонту життєво важливих об'єктів цивільної інфраструктури

Місія і далі сприяла забезпеченню функціонування Донецької фільтрувальної станції (ДФС; 15 км на північ від Донецька) та здійснювала моніторинг дотримання режиму припинення вогню для уможливлення ремонту крівель споруд на станції. Перебуваючи у двох місцях поблизу ДФС, спостерігачі чули 8 вибухів невизначеного походження та 20 пострілів зі стрілецької зброї (усі, за оцінкою, у радіусі 5 км від станції).

Спостерігачі також здійснювала моніторинг дотримання режиму припинення вогню для забезпечення проведення ремонту ліній електропередачі в н. п. Травневе (підконтрольний урядові, 51 км на північний схід від Донецька) та н. п. Гладосове (підконтрольний урядові, 51 км на північний схід від Донецька).

Ситуація на КПВВ і відповідних блокпостах

У Луганській області Місія констатувала, що контрольний пункт в'їзду-виїзду (КПВВ) у Станиці Луганській і відповідний блокпост збройних формувань південніше мосту біля Станиці Луганської були відкритими, а люди очікували в чергах на перетин в обох напрямках.

Перебуваючи на КПВВ, спостерігачі бачили цивільний фургон з обладнанням для обрізання рослинності та лопатами, а також 4 робітників (чоловіки невістановленого віку), які, за оцінкою, готувалися до робіт із розчистки рослинності в цьому районі.

12 жовтня камери СММ на мосту біля Станиці Луганської та неподалік нього зафіксували жінку та чоловіка (невістановленого віку) у цивільному одязі, які тягнули візок із трюною мостом у напрямку невідконтрольних урядові районів.

Спостерігачі також відзначили, що КПВВ біля Золотого та в н. п. Щастя (підконтрольний урядові, 20 км на північ від Луганська) були відкритими, однак відповідні блокпости збройних формувань південніше ділянки розведення в районі Золотого та за 3 км на південний схід від мосту в Щасті були закритими.

Прикордонні райони, які не контролюються урядом⁶

Перебуваючи в пункті пропуску на кордоні поблизу н. п. Успенка (73 км на південний схід від Донецька) упродовж приблизно 30 хвилин, команда Місії зауважила, що в Україну в'їхали 3 автомобілі (зокрема 2 з табличками «ДНР»), 3 тентовані вантажівки (з табличками «ДНР») та 1 автобус (з табличками «ДНР»), а також увійшли 11 осіб (6 жінок та 5 чоловіків різного віку). Водночас спостерігачі зафіксували, що з України виїхали 17 автомобілів (зокрема 9 з табличками «ДНР») та 3 автобуси (всі з дітьми різних статі та віку), а також вийшли 5 осіб (жінки 50–59 років).

⁶ Відповідно до рішень, ухвалених Кабінетом Міністрів України у 2014 році, роботу цих та інших пунктів пропуску на кордоні, розташованих у районах, що не контролюються урядом, офіційно призупинено.

Перебуваючи в пункті пропуску на кордоні поблизу н. п. Улянівське (61 км на південний схід від Донецька) упродовж приблизно 15 хвилин, команда Місії зауважила, що до України увійшов 1 чоловік (30–39 років).

Перебуваючи на залізничній станції «Червона Могила» в н. п. Вознесенівка (кол. Червонопартизанськ; 65 км на південний схід від Луганська), спостерігачі бачили 3 нерухомі криті вантажні залізничні вагони. Приблизно через 2 хвилини озброєний член збройних формувань сказав патрулю Місії залишити цей район*.

Перебуваючи в пункті пропуску на кордоні біля Вознесенівки, команда Місії зафіксувала, що з України виїхали 2 автомобілі, 39 тенгованих вантажівок (зокрема 29 з табличками «ЛНР») та 1 мікроавтобус. Приблизно через 4 хвилини член збройних формувань сказав патрулю Місії залишити цей район*.

Місія також здійснювала моніторинг у районах біля кордону з Російською Федерацією поблизу н. п. Кошарне (61 км на південний схід від Донецька), н. п. Василівка (65 км на південний схід від Донецька), н. п. Петропавлівка (68 км на південний схід від Донецька) та н. п. Степне (72 км на південний схід від Донецька), не зафіксувавши змін у безпековій ситуації.

Безпекова ситуація на сході та південному сході Херсонської області

З 10 до 12 жовтня Місія здійснювала моніторинг у районах на сході та південному сході Херсонської області на блокпостах поблизу н. п. Каланчак (67 км на південний схід від Херсона), н. п. Чаплинка (77 км на південний схід від Херсона), н. п. Чонгар 163 км на південний схід від Херсона), а також уздовж узбережжя Азовського моря біля н. п. Новотроїцьке (135 км на схід від Херсона), н. п. Новоолексіївка (162 км на схід від Херсона), н. п. Генічеськ (176 км на схід від Херсона) та н. п. Генічеська Гірка (181 км на схід від Херсона). Під час моніторингу в цих районах спостерігачі не зафіксували змін безпекової ситуації.

СММ продовжувала стежити за ситуацією в Одесі, Львові, Івано-Франківську, Харкові, Дніпрі, Чернівцях і Києві.

***Обмеження свободи пересування та інші перешкоди у виконанні мандата СММ**

Робота з моніторингу та свобода пересування СММ обмежені загрозами у сфері безпеки, включаючи ризики, пов'язані з наявністю мін і невибухлих боєприпасів, а також іншими перешкодами, які щодня змінюються. Мандат СММ передбачає вільний і безпечний доступ по всій Україні. Усі підписанти Мінських угод погодилися з необхідністю вільного та безпечно доступу, а також із тим, що обмеження свободи пересування СММ є порушенням і що на такі порушення необхідно швидко реагувати. Вони також дійшли згоди, що Спільний центр із контролю та координації (СЦКК) повинен сприяти такому реагуванню та здійснювати загальну координацію робіт із розмінування. Однак, збройні формування в окремих районах Донецької та Луганської областей часто відмовляють СММ у доступі до районів, прилеглих до невідконтрольних урядові ділянок кордону України (наприклад, див. нижче). Діяльність СММ у Донецькій та Луганській областях, як і раніше, залишалася обмеженою після того, як [23 квітня 2017 року поблизу Пришиба стався інцидент, який призвів до загибелі людини](#). Унаслідок цього спроможність Місії вести спостереження залишалася обмеженою.

Заборона доступу:

- На блокпості південніше мосту біля Станції Луганської (15 км на північний схід від Луганська) член збройних формувань не пропустив патруль СММ до мосту з міркувань безпеки Місії.
- У пункті пропуску на кордоні поблизу н. п. Вознесенівка (кол. Червонопартизанськ; непідконтрольний урядові, 65 км на південний схід від Луганська) член збройних формувань сказав патрулю СММ залишити цей район, пославшись на «накази від командирів».
- На залізничній станції «Червона Могила» у Вознесенівці озброєний член збройних формувань сказав патрулю Місії залишити цей район, пославшись на відсутність попереднього узгодження.

Регулярні обмеження на ділянках розведення сил і засобів і через міни/невибухлі боєприпаси:

- Не здійснивши суцільного розмінування, вилучення невибухлих боєприпасів та усунення інших перешкод, сторони і далі відмовляли СММ у необмеженому доступі, а також у можливості пересуватися окремими дорогами, які раніше були визначені як важливі для здійснення Місією ефективного моніторингу та для пересування цивільних осіб.

Інші перешкоди⁷:

- БПЛА СММ дальнього радіуса дії зазнавав впливу перешкод сигналу GPS (за оцінкою, унаслідок імовірного глушіння) під час тестового польоту над районами між н. п. Варварівка (підконтрольний урядові, 81 км на північний захід від Донецька) та н. п. Калинове (підконтрольний урядові, 35 км на північ від Донецька). Той самий БПЛА зазнавав впливу перешкод сигналу обох модулів GPS (за оцінкою, унаслідок глушіння) під час польоту над районами між Калиновим та Варварівкою.
- БПЛА СММ малого радіуса дії зазнавали впливу перешкод сигналу GPS (за оцінкою, унаслідок імовірного глушіння) під час семи польотів: двічі над районами поблизу н. п. Верхньоторецьке (підконтрольний урядові, 23 км на північний схід від Донецька) та по одному разу біля н. п. Луганське (підконтрольний урядові, 59 км на північний схід від Донецька), н. п. Південне (кол. Ленінське; підконтрольний урядові, 40 км на північний схід від Донецька), н. п. Бердянське (підконтрольний урядові, 102 км на південь від Донецька), н. п. Лебединське (підконтрольний урядові, 99 км на південь від Донецька) та н. п. Тепличне (непідконтрольний урядові, 8 км на захід від Луганська).

⁷ У зазначених у цьому розділі випадках імовірного глушіння та глушіння перешкоди могли створювати з будь-якого місця в радіусі десятків кілометрів від місцеположення БПЛА.

Таблиця озброєння

Озброєння, розміщене з порушенням ліній відведення

Дата	К-ть одиниць озброєння	Вид озброєння	Місце	Джерело спостереження
підконтрольні уряду райони				
11.10.2021	1	зенітний ракетний комплекс (9К33 «Оса»)	поблизу н. п. Новозванівка (70 км на захід від Луганська)	БПЛА малого радіуса дії
	1	реактивна система залпового вогню (БМ-21 «Град», 122 мм)	на території об'єкту поблизу житлового району н. п. Мангуш (111 км на південь від Донецька)	
непідконтрольні уряду райони				
11.10.2021	10	танк (Т-64 — 5 од., Т-72 — 5 од.)	на полігоні поблизу н. п. Новоселівка (37 км на північний схід від Донецька)	БПЛА малого радіуса дії

Озброєння, розміщене за лініями відведення, але за межами виділених місць зберігання озброєння

Дата	К-ть одиниць озброєння	Вид озброєння	Місце	Джерело спостереження
підконтрольні уряду райони				
11.10.2021	2	буксирвана протитанкова гармата (МТ-12 «Рапіра», 100 мм)	на території об'єкту поблизу житлового району н. п. Мангуш (111 км на південь від Донецька)	БПЛА малого радіуса дії
непідконтрольні уряду райони				
12.10.2021	10	танк (Т-64 — 1 од., Т-72 — 9 од.)	поблизу н. п. Тернове (57 км на схід від Донецька)	патруль

Таблиця ознак військової присутності та присутності військового типу в зоні безпеки⁸

Дата	К-ть	Вид	Місце	Джерело спостереження
підконтрольні уряду райони				
11.10.2021	3	бронетранспортер (МТ-ЛБ — 2 од., невстановленого типу — 1 од.)	поблизу н. п. Новозванівка (70 км на захід від Луганська)	БПЛА малого радіуса дії
12.10.2021	1	бронетранспортер (БТР-80)	поблизу н. п. Світлодарськ (57 км на північний схід від Донецька)	патруль
непідконтрольні уряду райони				
11.10.2021	2	бойова броньована машина (типу БМП)	на полігоні поблизу н. п. Новоселівка (37 км на північний схід від Донецька)	БПЛА малого радіуса дії
	1	бойова інженерна машина (типу ІМР)	поблизу житлового району н. п. Новогригорівка (61 км на північний схід від Донецька)	
	1	бойова машина піхоти (БМП-2)		
	1	бронетранспортер (БТР-80)		
	1	траншейна машина (ТМК-2)		

⁸ Згадана у цьому розділі техніка не підпадає під дію Мінських угод щодо відведення озброєння.

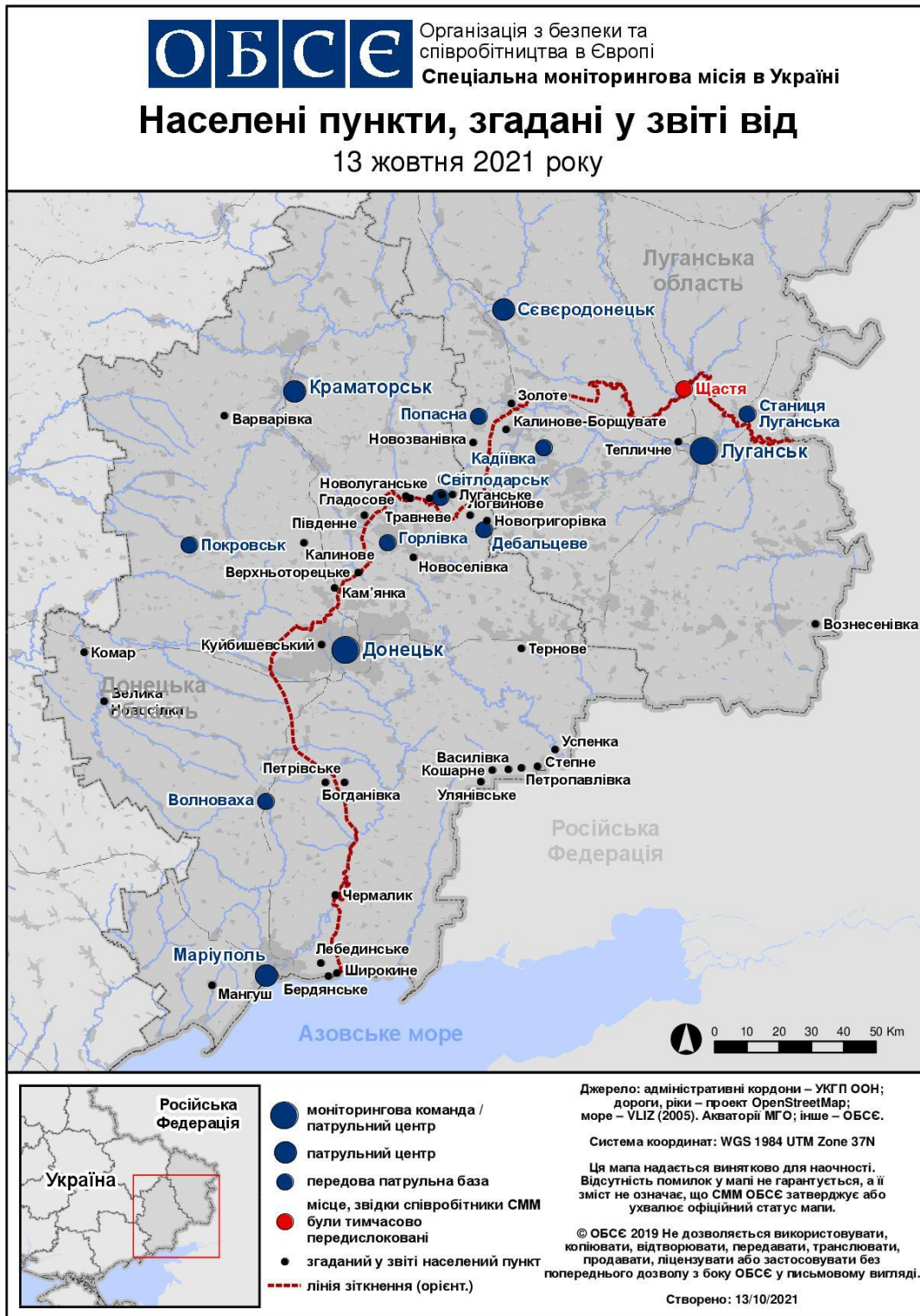
Таблиця порушень режиму припинення вогню станом на 12 жовтня 2021 року⁹

Місце розміщення СММ	Місце події	Спосіб	К-ть	Спостереження	Опис	Озброєння	Дата, час
камера СММ за 2 км на Сх від н. п. Богданівка (підконтрольний уряду, 41 км на ПдЗх від Донецька)	4-6 км на СхПдСх	зафіксувала	3	Н/Д боеприпас	ПнПнСх-ПдПдЗх (за оцінкою, за межами ділянки розведення)	Н/Д	11.10, 20:27
	4-6 км на СхПдСх	зафіксувала	1	Н/Д боеприпас	випущений угору (за оцінкою, за межами ділянки розведення в районі Петрівського)	Н/Д	11.10, 23:11
	4-6 км на СхПдСх	зафіксувала	1	вибух	вибух у повітрі (після попередньої події; за оцінкою, за межами ділянки розведення в районі Петрівського)	Н/Д	11.10, 23:11
	4-6 км на СхПдСх	зафіксувала	1	Н/Д боеприпас	випущений угору (за оцінкою, за межами ділянки розведення в районі Петрівського)	Н/Д	11.10, 23:25
	4-6 км на СхПдСх	зафіксувала	1	вибух	вибух у повітрі (після попередньої події; за оцінкою, за межами ділянки розведення в районі Петрівського)	Н/Д	11.10, 23:25
	4-6 км на СхПдСх	зафіксувала	2	Н/Д боеприпас	ПнПнСх-ПдПдЗх (за оцінкою, за межами ділянки розведення в районі Петрівського)	Н/Д	11.10, 23:25
	4-6 км на ПдПдСх	зафіксувала	1	Н/Д боеприпас	ЗхПдЗх-СхПнСх (за оцінкою, за межами ділянки розведення в районі Петрівського)	Н/Д	11.10, 23:26
	4-6 км на ПдПдСх	зафіксувала	2	Н/Д боеприпас	ЗхПдЗх-СхПнСх (за оцінкою, за межами ділянки розведення в районі Петрівського)	Н/Д	11.10, 23:27
камера СММ у н. п. Чермалик (підконтрольний уряду, 77 км на Пд від Донецька)	2-4 км на ПдСх	зафіксувала	24	Н/Д боеприпас	ПнСх-ПдЗх	Н/Д	11.10, 21:51
	2-4 км на ПдСх	зафіксувала	3	Н/Д боеприпас	ПдЗх-ПнСх	Н/Д	11.10, 21:55
	3-5 км на ПдСх	зафіксувала	5	Н/Д боеприпас	ПнСх-ПдЗх	Н/Д	11.10, 21:55
	2-4 км на ПдСх	зафіксувала	21	Н/Д боеприпас	ПнСх-ПдЗх	Н/Д	11.10, 21:56
	2-4 км на ПдСх	зафіксувала	5	Н/Д боеприпас	ПдЗх-ПнСх	Н/Д	11.10, 22:03
	2-4 км на ПдСх	зафіксувала	15	Н/Д боеприпас	ПдЗх-ПнСх	Н/Д	11.10, 22:05
	2-4 км на ПдСх	зафіксувала	1	Н/Д боеприпас	ПдЗх-ПнСх	Н/Д	11.10, 22:28
	2-4 км на ПдСх	зафіксувала	1	Н/Д боеприпас	випущений угору	Н/Д	11.10, 22:28
	2-4 км на ПдПдСх	зафіксувала	1	освітлювальна ракета	випущений угору	Н/Д	11.10, 22:29
3-5 км на ПдПдСх	зафіксувала	13	Н/Д боеприпас	ПнСх-ПдЗх	Н/Д	11.10, 22:33	
камера СММ на КПВВ у н. п. Майорськ (підконтрольний уряду, 45 км на ПнСх від Донецька)	4-6 км на Сх	зафіксувала	1	Н/Д боеприпас	Пн-Пд	Н/Д	12.10, 01:47
камера СММ за 1 км на ПдЗх від н. п. Широкине (підконтрольний уряду, 100 км на Пд від Донецька)	2-4 км на Пн	зафіксувала	2	вибух	невизначеного походження	Н/Д	11.10, 19:00
	2-4 км на Пн	зафіксувала	17	Н/Д боеприпас	Сх-Зх	Н/Д	11.10, 19:00
	2-4 км на Пн	зафіксувала	2	Н/Д боеприпас	випущений угору	Н/Д	11.10, 19:00
	2-4 км на Пн	зафіксувала	2	черга	Зх-Сх	Н/Д	11.10, 19:03
	2-4 км на Пн	зафіксувала	2	вибух	невизначеного походження	Н/Д	11.10, 19:03
	2-4 км на Пн	зафіксувала	6	Н/Д боеприпас	Зх-Сх	Н/Д	11.10, 19:03
	2-4 км на Пн	зафіксувала	2	вибух	невизначеного походження	Н/Д	11.10, 19:04
	2-4 км на Пн	зафіксувала	2	Н/Д боеприпас	Зх-Сх	Н/Д	11.10, 19:04
	2-4 км на Пн	зафіксувала	1	вибух	невизначеного походження	Н/Д	11.10, 19:05
	2-4 км на Пн	зафіксувала	1	Н/Д боеприпас	Зх-Сх	Н/Д	11.10, 19:06
	2-4 км на ПнПнЗх	зафіксувала	1	спалах дульного полум'я		Н/Д	11.10, 19:10
	2-4 км на ПнПнЗх	зафіксувала	1	Н/Д боеприпас	Зх-Сх (після попередньої події)	Н/Д	11.10, 19:10
	2-4 км на ПнПнЗх	зафіксувала	1	спалах дульного полум'я		Н/Д	11.10, 19:13
	2-4 км на ПнПнЗх	зафіксувала	1	Н/Д боеприпас	Зх-Сх (після попередньої події)	Н/Д	11.10, 19:13
	2-4 км на Пн	зафіксувала	1	вибух	невизначеного походження	Н/Д	11.10, 19:13
2-4 км на Пн	зафіксувала	1	вибух	невизначеного походження	Н/Д	11.10, 21:10	

⁹ У таблиці вказані лише порушення режиму припинення вогню, які були зафіксовані безпосередньо патрулями Місії чи камерами СММ, а також ті випадки, які Місія оцінює як навчання з бойовою стрільбою, контрольовані підриви, тощо. Зазначені деталі, а саме: відстань, напрямок, тип зброї тощо, базуються на оцінках, зроблених спостерігачами на місцях і спеціалістами з технічного моніторингу, і необов'язково завжди є точними. Напис «невідомо» (Н/Д) означає, що СММ не змогла підтвердити таку інформацію у зв'язку з відстанню, погодними умовами, технічними обмеженнями та/або з інших причин. Одні і ті ж самі, за оцінкою СММ, порушення режиму припинення вогню, зафіксовані паралельно декількома патрулями/камерами, відображаються у таблиці лише один раз.

Місце розміщення СММ	Місце події	Спосіб	К-ть	Спостереження	Опис	Озброєння	Дата, час
	2–4 км на Пн	зафіксувала	1	Н/Д боеприпас	Зх–Сх	Н/Д	11.10, 21:16
	2–4 км на Пн	зафіксувала	2	Н/Д боеприпас	Зх–Сх	Н/Д	11.10, 21:55
	2–4 км на Пн	зафіксувала	1	освітлювальна ракета	випущена угору	Н/Д	11.10, 22:28
	2–4 км на Пн	зафіксувала	4	Н/Д боеприпас	Сх–Зх	Н/Д	11.10, 22:33
	4–6 км на Пн	зафіксувала	1	Н/Д боеприпас	ПдСх–ПнЗх	Н/Д	12.10, 03:17
	5–7 км на Пн	зафіксувала	2	Н/Д боеприпас	ПдЗх–ПнСх	Н/Д	12.10, 03:42
	4–6 км на Пн	зафіксувала	1	спалах дульного полум'я		Н/Д	12.10, 03:43
	4–6 км на Пн	зафіксувала	1	спалах дульного полум'я		Н/Д	12.10, 18:38
	4–6 км на Пн	зафіксувала	1	Н/Д боеприпас	Зх–Сх (після попередньої події)	Н/Д	12.10, 18:38
	4–6 км на Пн	зафіксувала	1	вибух	розрив (після попередньої події)	Н/Д	12.10, 18:38
5–7 км на Пн	зафіксувала	1	вибух	невизначеного походження	Н/Д	12.10, 18:47	
приблизно 2 км на ЗхПдЗх від н. п. Залізне (кол. Артемове; підконтрольний уряду, 42 км на ПнСх від Донецька)	3–4 км на ПнСх	чули	1	вибух	невизначеного походження	Н/Д	12.10, 10:32
Зх околиця н. п. Новолуганське (підконтрольний уряду, 53 км на ПнСх від Донецька)	3–5 км на Сх	чули	1	вибух	невизначеного походження	Н/Д	12.10, 12:43
	3–5 км на Сх	чули	1	вибух	невизначеного походження	Н/Д	12.10, 12:46
ПдСх частина н. п. Авдіївка (підконтрольний уряду, 17 км на Пн від Донецька)	0,5–1 км на ПдСх	чули	20	постріл		стрілецька зброя	12.10, 11:55
приблизно 1 км на ПнЗх від залізничного вокзалу в н. п. Ясинувата (непідконтрольний уряду, 16 км на ПнСх від Донецька)	4–5 км на ПдЗх	чули	3	вибух	невизначеного походження	Н/Д	12.10, 12:03–12:10
	2–3 км на ПдЗх	чули	1	вибух	невизначеного походження	Н/Д	12.10, 13:50
	3 км на Пд	чули	1	вибух	невизначеного походження	Н/Д	12.10, 13:54
	3 км на Пд	чули	3	вибух	невизначеного походження	Н/Д	12.10, 13:59
приблизно 2,5 км на ПдСх від н. п. Лебединське (підконтрольний уряду, 99 км на Пд від Донецька)	2–3 км на ПнПнСх	чули	6	постріл		стрілецька зброя	12.10, 11:30
приблизно 1 км на ПнПнЗх від н. п. Чермалик (підконтрольний уряду, 77 км на Пд від Донецька)	4–6 км на ПнПнСх	чули	8	вибух	вихідний вогонь	Н/Д	12.10, 10:46–10:54
	4–6 км на ПнСх	чули	8	вибух	розрив (після попередньої події)	Н/Д	12.10, 10:46–10:54
приблизно 2 км на ПдПдЗх від н. п. Новогригорівка (підконтрольний уряду, 55 км на Пд від Донецька)	5–7 км на ПдПдЗх	чули	16	вибух	розрив	Н/Д	12.10, 10:46–10:54
	5–7 км на ПдПдЗх	чули	25	вибух	розрив	Н/Д	12.10, 12:08–12:18
приблизно 2 км на Сх від н. п. Богданівка (підконтрольний уряду, 41 км на ПдЗх від Донецька)	1,5 км на ПдСх	чули	1	постріл	за оцінкою, у межах ділянки розведення в районі Петрівського	стрілецька зброя	12.10, 12:16
	3 км на ПдПдСх	чули	1	постріл	за оцінкою, за межами ділянки розведення в районі Петрівського	стрілецька зброя	12.10, 12:18
	1.2km ENE	чули	1	постріл	за оцінкою, за межами ділянки розведення в районі Петрівського	стрілецька зброя	12.10, 12:28
камера СММ на Пн околиці н. п. Попасна (підконтрольний уряду, 69 км на Зх від Луганська)	3–5 км на СхПдСх	зафіксувала	1	освітлювальна ракета	випущена угору	Н/Д	11.10, 19:46
	3–5 км на СхПдСх	зафіксувала	2	Н/Д боеприпас	ПнПнСх–ПдПдЗх	Н/Д	11.10, 22:52
Пн околиця н. п. Попасна (підконтрольний уряду, 69 км на Зх від Луганська)	4–6 км на ПдСх	чули	20	черга		великокаліберний кулемет	11.10, 23:05–23:20
	4–6 км на ПдСх	чули	12	вибух	невизначеного походження	Н/Д	11.10, 23:05–23:20
	3–5 км на ПдСх	чули	30	черга		стрілецька зброя	12.10, 01:04–01:16
	3–5 км на ПдСх	чули	2	черга		великокаліберний кулемет	12.10, 01:04–01:16
	4–7 км на СхПдСх	чули	35	черга	за оцінкою, за межами ділянки розведення в районі Золотого	великокаліберний кулемет	12.10, 01:04–01:16
	4–6 км на ПдСх	чули	28	черга		великокаліберний кулемет	12.10, 01:04–01:16
Пд околиця н. п. Попасна (підконтрольний уряду, 69 км на Зх від Луганська)	3–6 км на Сх	чули	2	вибух	невизначеного походження (за оцінкою, за межами ділянки розведення в районі Золотого)	Н/Д	12.10, 12:46
1 км на Пн від н. п. Калинове–Борщувате (непідконтрольний уряду, 61 км на Зх від Луганська)	8–10 км на ПдПдЗх	чули	2	вибух	невизначеного походження	Н/Д	12.10, 12:44–13:00

Мапа Донецької та Луганської областей¹⁰



¹⁰ За рішенням Постійної ради №1117 від 21 березня 2014 року, СММ базується в десяти містах на всій Україні (Херсон, Одеса, Львів, Івано-Франківськ, Харків, Донецьк, Дніпро, Чернівці, Луганськ і Київ). Ця мапа східної України призначена для ілюстративних цілей. На ній вказані населені пункти, згадані у звіті, а також ті, де є офіси СММ (моніторингові команди, патрульні центри та передові патрульні бази) в Донецькій і Луганській областях. (Червоним кольором виділено передову патрульну базу, з якої співробітники СММ були тимчасово передислоковані згідно з рекомендаціями експертів з безпеки з деяких держав-учасниць ОБСЄ та з урахуванням вимог СММ щодо безпеки. СММ використовує ці приміщення у світлу пору доби, а також патрулює в цьому населеному пункті вдень).