



Щоденний звіт № 238/2021

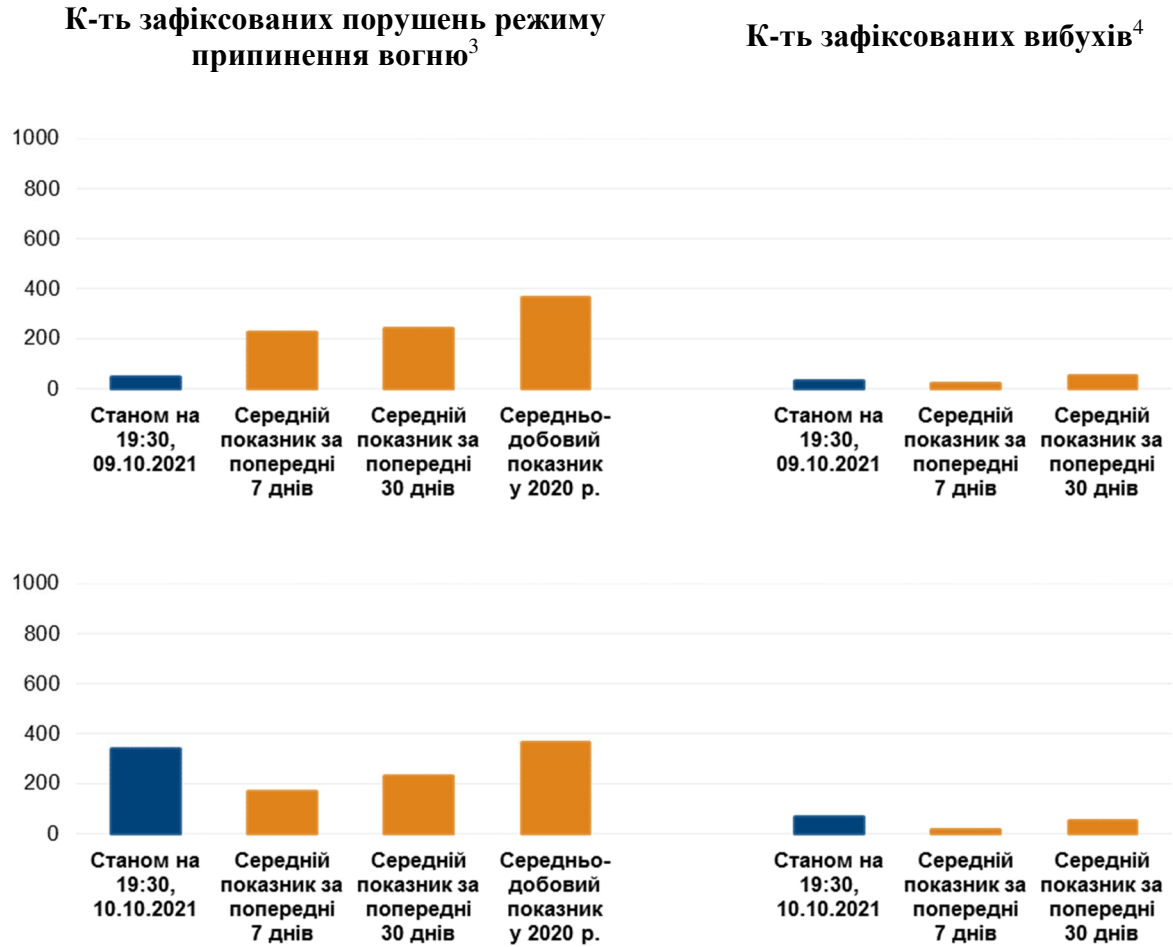
від 11 жовтня 2021 року¹

Короткий виклад

- У період із вечора 8 до вечора 10 жовтня в Донецькій області СММ зафіксувала 150 порушень режиму припинення вогню, зокрема 35 вибухів. За попередній звітний період у цій області зафіксовано 47 порушень.
- У період із вечора 8 до вечора 10 жовтня в Луганській області Місія зафіксувала 120 порушень режиму припинення вогню, зокрема 49 вибухів. За попередній звітний період у цій області зафіксовано 2 порушення.
- СММ підтвердила інформацію про жертву серед цивільного населення в невідконтрольній урядові Сентянівці Луганської області.
- Місія продовжила здійснювати моніторинг на ділянках розведення сил і засобів у районах Станиці Луганської, Золотого та Петрівського, зафіксувавши порушення режиму припинення вогню на ділянках розведення в районах Золотого та Петрівського.
- СММ сприяла встановленню локального режиму припинення вогню та здійснювала моніторинг його дотримання для забезпечення функціонування та ремонту життєво важливих об'єктів цивільної інфраструктури.
- Місія продовжувала спостерігати за ситуацією з цивільним населенням, зокрема на 5 КПВВ, а також на 4 відповідних блокпостах збройних формувань у Донецькій і Луганській областях.
- Спостерігачі відвідали 2 неконтрольовані урядом пункти пропуску на кордоні, а також здійснювали моніторинг у районах поблизу кордону з Російською Федерацією в Донецькій області.
- СММ здійснювала моніторинг безпекової ситуації на сході та південному сході Херсонської області.
- Свободу пересування Місії і далі обмежували, зокрема на блокпості збройних формувань у Жабуньках Донецької області. БПЛА СММ знову неодноразово зазнавали глушіння сигналу*.

¹ На основі інформації, що надійшла від моніторингових команд станом на 19:30 10 жовтня 2021 року (за східноєвропейським літнім часом).

Порушення режиму припинення вогню²



² Детальнішу інформацію про всі випадки порушення режиму припинення вогню, а також мапи Донецької та Луганської областей, де відмічені всі згадані у звіті місця, представлено в додатку. Упродовж звітного періоду камера СММ на шахті «Октябрська» не функціонувала.

³ У тому числі вибухи.

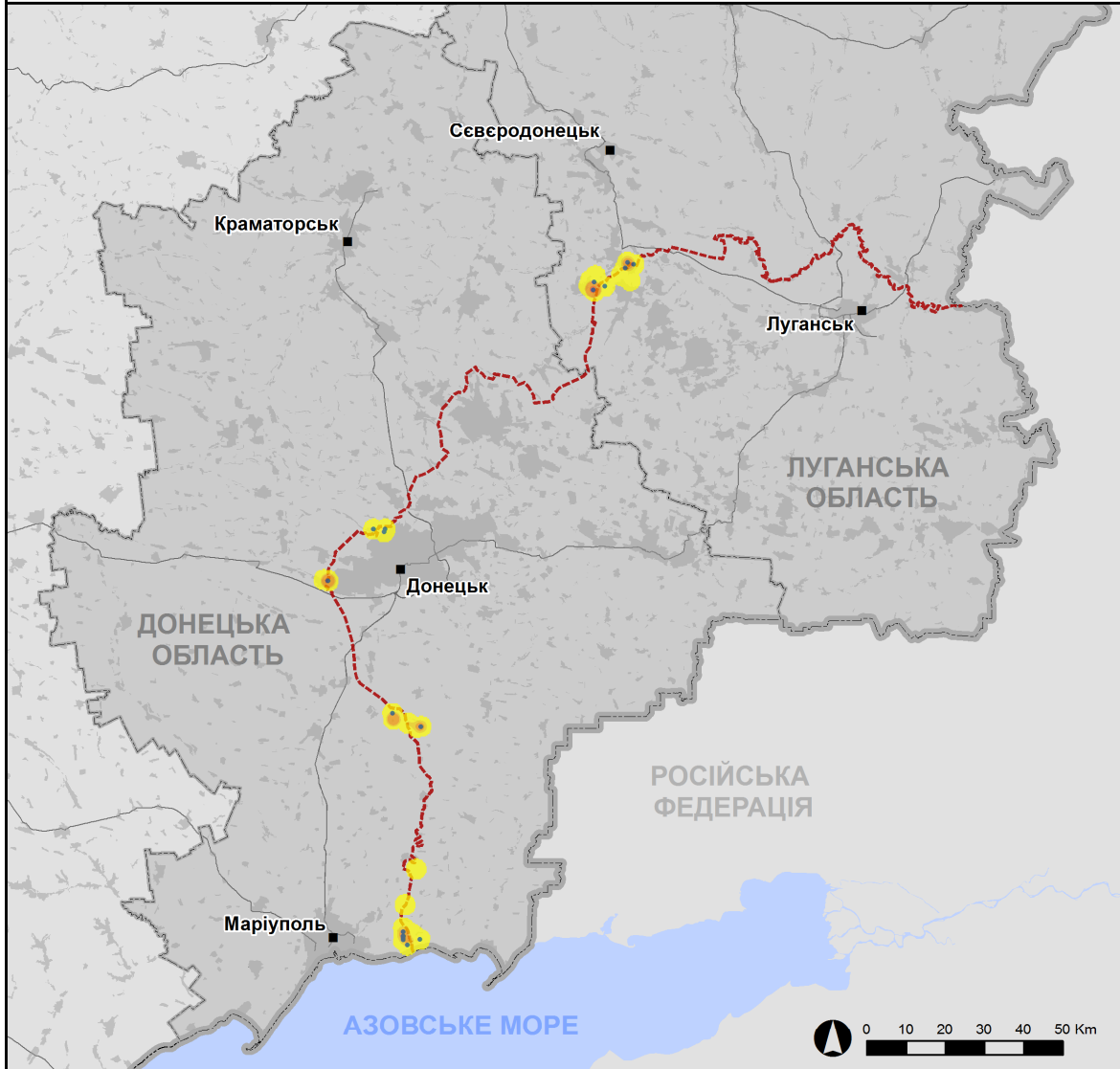
⁴ У тому числі внаслідок вогню з озброєння невстановленого типу.

Мапа з зафіксованими порушеннями режиму припинення вогню



Організація з безпеки та співробітництва в Європі
Спеціальна моніторингова місія в Україні

Зафіксовані СММ порушення режиму припинення вогню
9-10 жовтня 2021 р.



Концентрація порушень режиму припинення вогню

- Висока
- Низька

- Вибух
- Населений пункт
- Лінія зіткнення (орієнт.)

Джерела: адміністративні кордони — УКГП ООН; дороги, річки — проект OpenStreetMap; море — VLIZ (2005).
Акваторії МГО, інше — ОБСЄ.

Система координат: WGS 1984 UTM Zone 37N

Ця мапа надається винятково для наочності. Відсутність помилок у мапі не гарантується, а її зміст не означає, що СММ ОБСЄ затверджує або ухвалює офіційний статус мапи.

© СММ ОБСЄ 2019 Не дозволяється використовувати, копіювати, відтворювати, передавати, транслювати, продавати, ліцензувати або застосовувати без попереднього дозволу з боку ОБСЄ у письмовому вигляді.
Створено: 11/10/2021

У період із вечора 8 до вечора 10 жовтня в Донецькій області СММ зафіксувала 150 порушень режиму припинення вогню, зокрема 35 вибухів (1 розрив, 2 вибухи в повітрі та 32 вибухи невизначеного походження). Більшість порушень сталися біля ділянки розведення в районі н. п. Петрівське (непідконтрольний урядові, 41 км на південь від Донецька), зокрема 33 постріли зі стрілецької зброї (за оцінкою, навчання з бойовою стрільбою, що є порушенням рішення Трьохсторонньої контактної групи (ТКГ) від 3 березня 2016 року, яке передбачає заборону на проведення навчань із бойовою стрільбою в зоні безпеки; див. нижче); а також північніше контрольного пункту в'їзду-виїзду (КПВВ) біля н. п. Мар'їнка (підконтрольний урядові, 23 км на південний захід від Донецька) та північніше н. п. Широкине (підконтрольний урядові, 100 км на південь від Донецька). За [попередній звітний період](#) зафіксовано 47 порушень режиму припинення вогню.

У період із вечора 8 до вечора 10 жовтня в Луганській області Місія зафіксувала 120 порушень режиму припинення вогню, зокрема 49 вибухів (1 вибух у повітрі та 48 вибухів невизначеного походження). Усі ці порушення сталися в межах і неподалік ділянки розведення в районі н. п. Золоте (підконтрольний урядові, 60 км на захід від Луганська); більшість зазначених порушень сталися ввечері 9 жовтня (див. нижче). За [попередній звітний період](#) зафіксовано 2 порушення режиму припинення вогню (також поблизу вищезазначеної ділянки).

Після засідання ТКГ 22 липня 2020 року, на якому була досягнута домовленість про Заходи з посилення режиму припинення вогню, починаючи з 00:01 27 липня 2020 року і до кінця звітного періоду СММ зафіксувала щонайменше 63 181 порушення режиму припинення вогню в Донецькій і Луганській областях (зокрема 17 302 вибухи, 12 601 невизначений боєприпас у польоті, 280 спалахів дульного полум'я, 254 освітлювальні ракети, а також щонайменше 32 744 черги та постріли).

Підтверджена жертва серед цивільного населення в непідконтрольній урядові Сентянівці Луганської області

Місія уточнювала повідомлення те, що 7 вересня чоловік зазнав поранення в н. п. Сентянівка (кол. Фрунзе; непідконтрольний урядові, 44 км на захід від Луганська).

8 жовтня чоловік (50–59 років) у телефонній розмові розповів команді СММ, що ввечері 7 вересня, коли перебував у саду біля будинку своїх батьків на вулиці Першого Травня в Сентянівці, він почув гучний звук і затим втратив свідомість. Він додав, що опритомнівши побачив кров біля себе та подзвонив другу з проханням про допомогу. За його словами, автомобілем швидкої медичної допомоги його згодом доправили до лікарні в н. п. Голубівка (кол. Кіровськ; непідконтрольний урядові, 51 км на захід від Луганська). Того ж дня чоловік (невстановленого віку) у телефонній розмові повідомив команді Місії, що 7 вересня йому подзвонив друг із Сентянівки; після цього він викликав швидку медичну допомогу, прийшов до Сентянівки та побачив, що його друг поранений.

14 вересня медпрацівники лікарні в Голубівці підтвердили спостерігачам, що ввечері 7 вересня до лікарні доправили чоловіка (50–59 років) з численними осколковими пораненнями.

Ділянки розведення в районах Станиці Луганської, Золотого і Петрівського⁵

9 жовтня, здійснюючи моніторинг у межах ділянки розведення в районі н. п. Станиця Луганська (підконтрольний урядові, 16 км на північний схід від Луганська), спостерігачі бачили членів збройних формувань (з нарукавними пов'язками з написом «СЦКК») південніше відремонтованого прольоту мосту біля Станиці Луганської (15 км на північний схід від Луганська).

Увечері 8 жовтня камера СММ у н. п. Попасна (підконтрольний урядові, 69 км на захід від Луганська) зафіксувала 1 вибух (у повітрі) приблизно за 3–5 км на східно-південний схід. Того ж вечора камера СММ у Золотому зафіксувала 1 освітлювальну ракету орієнтовно за 5–7 км на південний схід. За оцінкою, ці порушення режиму припинення вогню сталися поза ділянкою розведення в районі н. п. Золоте (підконтрольний урядові, 60 км на захід від Луганська), однак у межах 5 км від її краю.

Упродовж дня 9 жовтня, патрулюючи на південному краї ділянки розведення в районі Золотого, команда Місії чула 2 черги зі стрілецької зброї приблизно за 300–500 м на північно-північний захід (за оцінкою, у межах ділянки розведення), 1 вибух невизначеного походження орієнтовно за 2–3 км на північно-північний схід (визначити, на ділянці розведення чи за її межами, не вдалося), а також 20 вибухів невизначеного походження приблизно за 3–5 км на північно-північний схід (за оцінкою, поза ділянкою розведення, однак у межах 5 км від її краю).

Упродовж вечора 9 жовтня камера СММ у Попасній зафіксувала 2 боєприпаси, що пролетіли орієнтовно за 3–5 км на східно-південний схід. Того ж вечора, перебуваючи на північній околиці Попасної, спостерігачі чули 4 вибухи невизначеного походження приблизно за 6–8 км на східно-південний схід. За оцінкою, ці порушення режиму припинення вогню сталися поза ділянкою розведення, однак у межах 5 км від її краю.

Упродовж дня 10 жовтня, патрулюючи на південному та східному краях ділянки розведення, команда Місії чула 1 вибух орієнтовно за 4–5 км на північний схід і 7 черг із великокаліберного кулемета приблизно за 1–2 км на північ (за оцінкою, усе поза ділянкою розведення, однак у межах 5 км від її краю).

9 та 10 жовтня, перебуваючи біля блокпоста збройних формувань південніше ділянки розведення в районі Золотого, спостерігачі бачили членів збройних формувань (з нарукавними пов'язками з написом «СЦКК»). В обидва дні спостерігачі вкотре бачили 7 раніше зафіксованих контейнерів, розташованих південніше південного краю ділянки розведення та в межах ділянки, а також раніше зафіксовану підземну споруду на ділянці.

У ніч із 8 на 9 жовтня камера СММ, встановлена за 2 км на схід від н. п. Богданівка (підконтрольний урядові, 41 км на південний захід від Донецька), зафіксувала 5 боєприпасів, що пролетіли орієнтовно за 2–3 км на східно-південний схід; за оцінкою, у межах ділянки розведення в районі н. п. Петрівське (непідконтрольний урядові, 41 км на південь від Донецька).

Упродовж дня 9 жовтня, патрулюючи приблизно за 2 км на північ від Петрівського,

⁵ Розведення передбачено Рамковим рішенням Тристоронньої контактної групи про розведення сил і засобів від 21 вересня 2016 року.

команда Місії чула 1 вибух невизначеного походження орієнтовно за 5–7 км на захід (за оцінкою, поза ділянкою розведення, однак у межах 5 км від її краю).

Увечері 9 жовтня камера Місії, встановлена за 2 км на схід від Богданівки, зафіксувала 2 боєприпаси в польоті приблизно за 2–3 км на східно-південний схід (за оцінкою, у межах ділянки розведення), а також 6 боєприпасів у польоті орієнтовно за 4–6 км на східно-південний схід (визначити, на ділянці розведення чи за її межами, не вдалося).

Упродовж дня 10 жовтня, патрулюючи орієнтовно за 2 км на схід від Богданівки, спостерігачі чули 33 постріли зі стрілецької зброї, оцінені навчання з бойовою стрільбою приблизно за 1,5 км на захід (за оцінкою, усе поза ділянкою розведення, однак у межах 5 км від її краю; для ознайомлення з попередніми спостереженнями щодо навчань із бойовою стрільбою поблизу ділянки розведення див. [Щоденний звіт СММ від 6 жовтня 2021 року](#)). Того ж дня, здійснюючи моніторинг приблизно за 2 км на північ від Петрівського, команда Місії чула 15 вибухів невизначеного походження орієнтовно за 3–4 км на південно-південний схід (за оцінкою, поза ділянкою розведення, однак у межах 5 км від її краю).

Відведення озброєння

СММ продовжувала здійснювати моніторинг відведення озброєння, передбаченого Меморандумом, а також Комплексом заходів і Доповненням до нього.

Місія зафіксувала 1 ймовірно реактивну систему залпового вогню, розміщену з порушенням ліній відведення на полігоні неподалік н. п. Бойківське (кол. Тельманове; 67 км на південний схід від Донецька) в непідконтрольному урядові районі Донецької області, у зоні, де відповідно до пункту 5 Меморандуму від 19 вересня 2014 року розміщення важкого озброєння та військової техніки заборонено (детальніше див. таблицю нижче).

Ознаки військової присутності та присутності військового типу в зоні безпеки

У Донецькій області Місія зафіксувала 1 бронетранспортер у підконтрольному урядові районі, а також 1 бойову броньовану машину й 1 бойову інженерну машину на вищезгаданому полігоні в непідконтрольному урядові районі, у зоні, де відповідно до пункту 5 Меморандуму від 19 вересня 2014 року розміщення важкого озброєння та військової техніки заборонено (детальніше див. таблицю нижче).

Попереджувальний знак про мінну небезпеку в підконтрольному урядові Луганському Донецької області

10 жовтня на південно-західній околиці н. п. Луганське (підконтрольний урядові, 59 км на північний схід від Донецька), на південь від вулиці Степної, спостерігачі бачили 1 попереджувальний знак про мінну небезпеку (жовта прямокутна дошка з зображенням черепа та схрещених кісток на червоному прямокутному тлі та написом «Увага! Прохід (проїзд) на дану територію небезпечний!» українською мовою), про який раніше не повідомлялося.

Зусилля СММ зі сприяння забезпеченню функціонування та ремонту життєво важливих об'єктів цивільної інфраструктури

9 та 10 жовтня Місія і далі сприяла забезпеченню функціонування Донецької фільтрувальної станції (15 км на північ від Донецька).

10 жовтня СММ також здійснювала моніторинг дотримання локального режиму припинення вогню для уможливлення проведення ремонтних робіт на електричній підстанції у н. п. Пікузи (кол. Комінтернове; непідконтрольний урядові, 92 км на південь від Донецька).

Ситуація на КПВВ і відповідних блокпостах

9 жовтня в Донецькій області спостерігачі бачили, що КПВВ біля н. п. Майорськ (підконтрольний урядові, 45 км на північний схід від Донецька) був відкритим, але не зафіксували там пасажиро-транспортного потоку. Того ж дня команда СММ відзначила, що блокпост збройних формувань неподалік н. п. Оленівка (непідконтрольний урядові, 23 км на південний захід від Донецька) був закритим.

10 жовтня спостерігачі бачили, що КПВВ біля н. п. Мар'їнка (підконтрольний урядові, 23 км на південний захід від Донецька) був відкритим, але не зафіксували там пасажиро-транспортного потоку. Того ж дня команда Місії відзначила, що відповідний блокпост збройних формувань неподалік н. п. Кремінець (непідконтрольний урядові, 16 км на південний захід від Донецька) був закритим.

9 та 10 жовтня в Луганській області Місія констатувала, що КПВВ у Станиці Луганській був відкритим, а пішоходи очікували в чергах на прохід в обох напрямках. 9 жовтня Місія також зауважила, що відповідний блокпост збройних формувань південніше мосту біля Станиці Луганської був відкритим, а пішоходи очікували в чергах у обох напрямках. 10 жовтня спостерігачі зауважили, що чимало людей стояли на мосту біля Станиці Луганської перед блокпостом збройних формувань.

9 та 10 жовтня спостерігачі відзначили, що КПВВ біля Золотого та в н. п. Щастя (підконтрольний урядові, 20 км на північ від Луганська) були відкритими, однак відповідні блокпости збройних формувань південніше ділянки розведення в районі Золотого та за 3 км на південний схід від мосту в Щасті були закритими.

Прикордонні райони, які не контролюються урядом

9 жовтня, перебуваючи в пункті пропуску на кордоні біля н. п. Успенка (73 км на південний схід від Донецька) упродовж приблизно 60 хвилин, команда СММ бачила, що до України заїхали 23 автомобілі (зокрема 13 із табличками «ДНР»), а також зайшов 51 пішохід (26 жінок та 21 чоловік різного віку, а також 4 дітей). За аналогічний період з України виїхали 19 автомобілів (зокрема 11 із табличками «ДНР»), 10 тентованих вантажівок (зокрема 7 із табличками «ДНР») та 1 автобус (з табличками «ДНР» і 10 особами різних статі та віку на борту), а також вийшли 36 пішоходів (21 жінка та 14 чоловіків різного віку, а також 1 дитина)⁶.

⁶ Відповідно до рішень, ухвалених Кабінетом Міністрів України у 2014 році, роботу цих та інших пунктів пропуску на кордоні, розташованих у районах, що не контролюються урядом, офіційно призупинено.

Того ж дня спостерігачі також здійснювали моніторинг у районах поблизу кордону з Російською Федерацією неподалік н. п. Манич (76 км на схід від Донецька), де не зафіксували змін у безпековій ситуації.

10 жовтня, перебуваючи в пункті пропуску на кордоні біля Успенки впродовж приблизно 65 хвилин, команда СММ бачила, що до України заїхали 10 автомобілів (усі з табличками «ДНР») та 36 тентованих вантажівок (зокрема 20 з табличками «ДНР»), а також зайшли 30 пішоходів (16 жінок і 14 чоловіків різного віку). За аналогічний період з України виїхали 6 автомобілів (зокрема 4 з табличками «ДНР») та 1 тентована вантажівка (з табличками «ДНР»), а також вийшли 8 пішоходів (2 жінки та 6 чоловіків різного віку).

Того ж дня, перебуваючи в пункті пропуску на кордоні поблизу н. п. Улянівське (61 км на південний схід від Донецька) впродовж приблизно 40 хвилин, спостерігачі бачили, що в Україну зайшли 6 пішоходів (3 жінок і 3 чоловіків різного віку), а з України вийшли 13 пішоходів (різних статі та віку, зокрема 2 дітей).

Того ж дня спостерігачі також здійснювали моніторинг у районах поблизу кордону з Російською Федерацією біля н. п. Победа (57 км на південний схід від Донецька), де не зафіксували змін у безпековій ситуації.

Безпекова ситуація на сході та південному сході Херсонської області

У період між 7 та 9 жовтня Місія здійснювала моніторинг у районах на сході та південному сході Херсонської області на блокпостах біля н. п. Каланчак (67 км на південний схід від Херсона), н. п. Чаплинка (77 км на південний схід від Херсона) та н. п. Чонгар (163 км на південний схід від Херсона), а також вздовж Азовського моря поблизу н. п. Генічеськ (176 км на схід від Херсона), н. п. Стокопані (181 км на схід від Херсона) та н. п. Стрілкове (193 км на південний схід від Херсона). Під час моніторингу в цих районах СММ не зафіксувала змін у безпековій ситуації.

Місія продовжувала стежити за ситуацією в Одесі, Львові, Івано-Франківську, Харкові, Дніпрі, Чернівцях і Києві.

***Обмеження свободи пересування та інші перешкоди у виконанні мандата СММ**

Робота з моніторингу та свобода пересування СММ обмежені загрозами у сфері безпеки, зокрема ризики, пов'язані з наявністю мін і невибухлих боєприпасів, а також іншими перешкодами, які щодня змінюються. Мандат СММ передбачає вільний і безпечний доступ по всій Україні. Усі підписанти Мінських угод погодилися з необхідністю вільного та безпечного доступу, а також із тим, що обмеження свободи пересування СММ є порушенням і що на такі порушення необхідно швидко реагувати. Вони також дійшли згоди, що Спільний центр із контролю та координації (СЦКК) повинен сприяти такому реагуванню та здійснювати загальну координацію робіт із розмінування. Однак, збройні формування в окремих районах Донецької та Луганської областей часто відмовляють СММ у доступі до районів, прилеглих до непідконтрольних урядові ділянок кордону України (наприклад, див. [Щоденний звіт СММ від 9 жовтня 2021 року](#)). Діяльність СММ у Донецькій та Луганській областях, як і раніше, залишалася обмеженою після того, як [23 квітня 2017 року поблизу Пришиба стався інцидент, який призвів до загибелі людини](#). Унаслідок цього спроможність Місії вести спостереження

залишалася обмеженою.

Регулярні обмеження на ділянках розведення сил і засобів та через міни/невибухлі боєприпаси:

- Не здійснивши суцільного розмінування, вилучення невибухлих боєприпасів та усунення інших перешкод, сторони і далі відмовляли СММ у необмеженому доступі, а також у можливості пересуватися окремими дорогами, які раніше були визначені як важливі для здійснення Місією ефективного моніторингу та для пересування цивільних осіб.

Затримка:

- На блокпості на північно-східній околиці н. п. Жабуньки (непідконтрольний урядові, 9 км на північний захід від Донецька) явно озброєний член збройних формувань дозволив патрулю Місії проїхати на південний захід у напрямку шахти «Октябрьська» тільки після приблизно 18-хвилинної затримки, пославшись на відсутність попереднього повідомлення.

Інші перешкоди⁷:

- 9 жовтня безпілотний літальний апарат (БПЛА) СММ дальнього радіуса дії зазнавав впливу перешкод сигналу GPS (за оцінкою, унаслідок імовірного глушіння) під час тестового польоту над районами між н. п. Софіївка (кол. Артемівка; підконтрольний урядові, 63 км на північний захід від Донецька) та н. п. Славне (підконтрольний урядові, 26 км на південний захід від Донецька), а також між н. п. Калинове (підконтрольний урядові, 31 км на північний захід від Донецька) і н. п. Варварівка (підконтрольний урядові, 81 км на північний захід від Донецька). Той самий БПЛА зазнавав впливу перешкод сигналу обох модулів GPS (за оцінкою, унаслідок глушіння) під час польоту над районами між Славним і Калиновим.
- 10 жовтня БПЛА СММ дальнього радіуса дії зазнавав впливу перешкод сигналу GPS (за оцінкою, унаслідок імовірного глушіння) під час тестового польоту над районами між н. п. Новоандріївка (підконтрольний урядові, 75 км на північний захід від Донецька) та н. п. Андріївка (підконтрольний урядові, 57 км на північ від Донецька), а також поблизу н. п. Варварівка (підконтрольний урядові, 81 км на північний захід від Донецька). Той самий БПЛА зазнавав впливу перешкод сигналу обох модулів GPS (за оцінкою, унаслідок глушіння) під час польоту над районами між Андріївкою та Варварівкою.
- Того ж дня БПЛА СММ малого радіуса дії зазнавали впливу перешкод сигналу GPS (за оцінкою, унаслідок імовірного глушіння) під час вісімнадцяти польотів: по одному разу на південному краю ділянки розведення в районі Золотого, над районами біля н. п. Хороше (непідконтрольний урядові, 36 км на захід від Луганська), н. п. Вуглегірськ (непідконтрольний урядові, 49 км на північний схід від Донецька), н. п. Дебальцівське (кол. Комуна; непідконтрольний урядові, 56 км на північний схід від Донецька); двічі над районами поблизу н. п. Логвинове (непідконтрольний урядові, 59 км на північний схід від Донецька); тричі над районами неподалік н. п. Нижне Лозове (непідконтрольний урядові, 59 км на північний схід від Донецька); чотири рази

⁷ У згаданих у цьому розділі випадках імовірного глушіння та глушіння перешкоди могли створювати з будь-якого місця в радіусі десятків кілометрів від місцеположення БПЛА.

над районами біля н. п. Лозове (непідконтрольний урядові, 52 км на північний схід від Донецька); а також п'ять разів над районами біля н. п. Луганське (підконтрольний урядові, 59 км на північний схід від Донецька).

- Того ж дня спостерігачі скасували 5 польотів БПЛА СММ середнього радіуса дії через вплив перешкод сигналу GPS (за оцінкою, унаслідок імовірного глушіння): по два рази біля Вуглегірська та Логвинового, а також один раз поблизу Луганського.

Таблиця озброєння

Озброєння, розміщене з порушенням ліній відведення

| Дата | К-ть одиниць озброєння | Вид озброєння | Місце | Джерело спостереження |
|-------------------------------------|------------------------|---|---|-------------------------|
| непідконтрольні уряду райони | | | | |
| 08.10.2021 | 1 | ймовірно реактивна система залпового вогню (БМ-21 «Град», 122 мм) | на полігоні поблизу н. п. Бойківське (кол. Тельманове; 67 км на південний схід від Донецька), у зоні, де згідно з пунктом 5 Меморандуму від 19 вересня 2014 року розміщення важкого озброєння та військової техніки заборонено. | БПЛА малого радіуса дії |

Таблиця ознак військової присутності та присутності військового типу в зоні безпеки⁸

| Дата | К-ть | Вид | Місце | Джерело спостереження |
|-------------------------------------|------|---|---|-------------------------|
| підконтрольні уряду райони | | | | |
| 10.10.2021 | 1 | бронетранспортер (БТР-70) | поблизу н. п. Новобахмутівка (28 км на північ від Донецька) | патруль |
| непідконтрольні уряду райони | | | | |
| 08.10.2021 | 1 | бойова броньована машина (невстановленого типу) | На полігоні поблизу н. п. Бойківське (кол. Тельманове; 67 км на південний схід від Донецька), у зоні, де згідно з пунктом 5 Меморандуму від 19 вересня 2014 року розміщення важкого озброєння та військової техніки заборонено. | БПЛА малого радіуса дії |
| | 1 | бойова інженерна машина (невстановленого типу) | | |

⁸ Згадана в цьому розділі техніка не підпадає під дію Мінських угод щодо відведення озброєння.

Таблиця порушень режиму припинення вогню станом на 10 жовтня 2021 року⁹

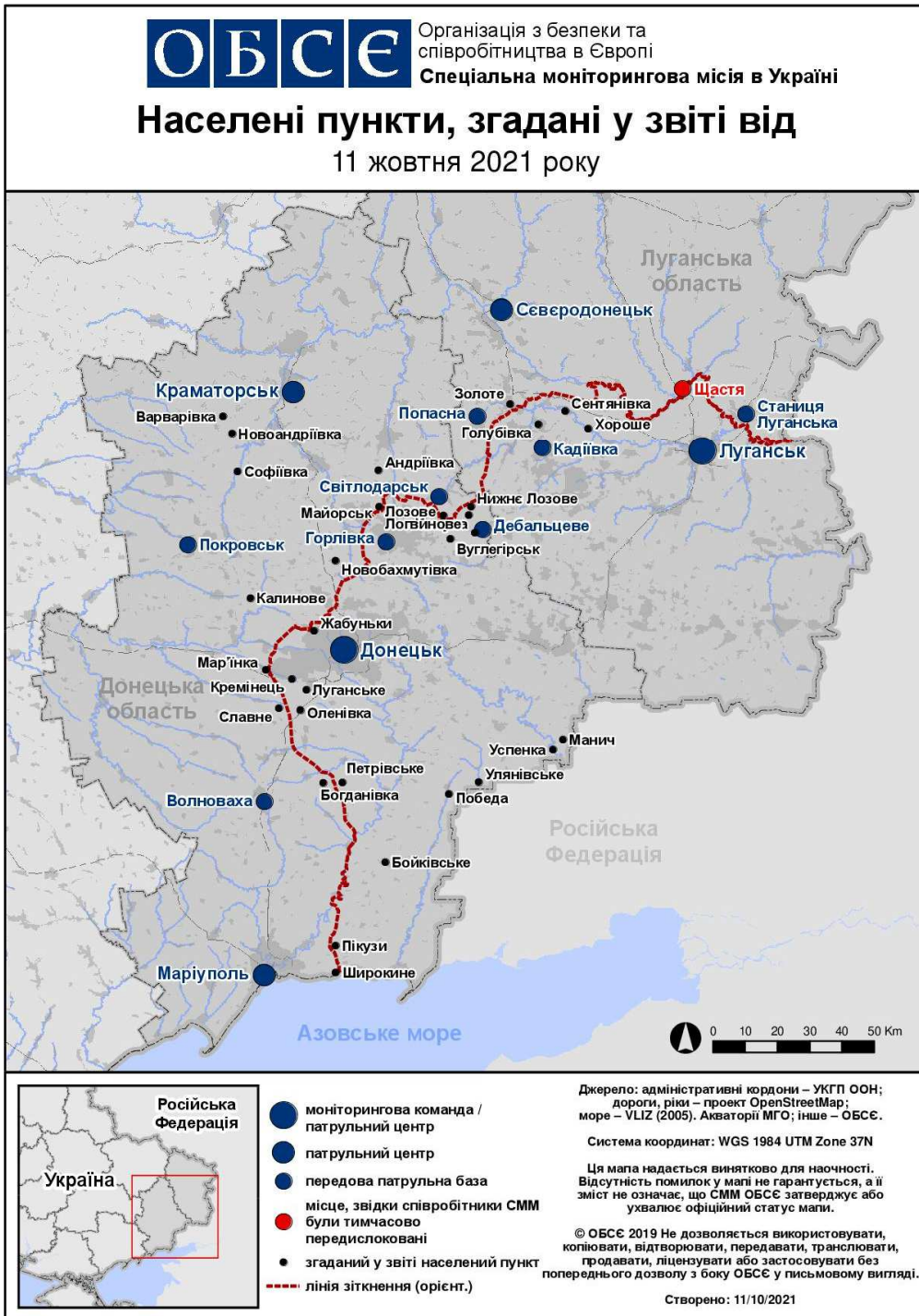
| Місце розміщення СММ | Місце події | Спосіб | К-ть | Спостереження | Опис | Озброння | Дата, час |
|--|---------------------|-------------|-------|--------------------------|---|------------------|--------------------|
| камера СММ за 2 км на Сх від н. п. Богданівка (підконтрольний уряду, 41 км на ПдЗх від Донецька) | 2–3 км на СхПдСх | зафіксувала | 5 | Н/Д боєприпас | Пн–Пд (за оцінкою, у межах ділянки розведення в районі Петрівського) | Н/Д | 09.10, 03:18 |
| камера СММ за 1,5 км на ПнСх від н. п. Гнутове (підконтрольний уряду, 90 км на Пд від Донецька) | 3–5 км на ПдСх | зафіксувала | 2 | спалах дульного полум'я | | Н/Д | 08.10, 22:03 |
| камера СММ за 1 км на ПдЗх від н. п. Широкине (підконтрольний уряду, 100 км на Пд від Донецька) | 2–4 км на Пн | зафіксувала | 1 | вибух | невизначеного походження | Н/Д | 08.10, 23:16 |
| | 5–7 км на Пн | зафіксувала | 1 | вибух | невизначеного походження | Н/Д | 08.10, 23:36 |
| | 5–7 км на Пн | зафіксувала | 1 | Н/Д боєприпас | Сх–3х | Н/Д | 09.10, 00:16 |
| | 5–7 км на Пн | зафіксувала | 3 | Н/Д боєприпас | Сх–3х | Н/Д | 09.10, 01:21 |
| | 5–7 км на Пн | зафіксувала | 1 | Н/Д боєприпас | Сх–3х | Н/Д | 09.10, 01:22 |
| | 5–7 км на Пн | зафіксувала | 2 | Н/Д боєприпас | Сх–3х | Н/Д | 09.10, 02:50 |
| | 5–7 км на Пн | зафіксувала | 1 | освітлювальна ракета | випущений(-а) угору | Н/Д | 09.10, 02:51 |
| | 4–6 км на Пн | зафіксувала | 1 | спалах дульного полум'я | | Н/Д | 09.10, 18:45 |
| | 4–6 км на Пн | зафіксувала | 1 | Н/Д боєприпас | ПнЗх–ПдСх (після попередньої події) | Н/Д | 09.10, 18:45 |
| | 4–5 км на Пн | зафіксувала | 1 | вибух | вибух у повітрі (після попередньої події) | Н/Д | 09.10, 18:45 |
| 4–6 км на Пн | зафіксувала | 1 | вибух | невизначеного походження | Н/Д | 09.10, 18:50 | |
| 4–6 км на Пн | зафіксувала | 1 | вибух | невизначеного походження | Н/Д | 09.10, 18:57 | |
| приблизно 2 км на Пн від н. п. Петрівське (непідконтрольний уряду, 41 км на Пд від Донецька) | 5–7 км на Зх | чули | 1 | вибух | невизначеного походження (за оцінкою, поза ділянкою розведення) | Н/Д | 09.10, 13:25 |
| камера СММ на Пн околиці н. п. Попасна (підконтрольний уряду, 69 км на Зх від Луганська) | 2–4 км на СхПдСх | зафіксувала | 1 | Н/Д боєприпас | Пн–Пд | Н/Д | 08.10, 19:35 |
| | 3–5 км на Сх | зафіксувала | 1 | Н/Д боєприпас | ПнПнСх–ПдПдЗх | Н/Д | 08.10, 22:49 |
| | 3–5 км на СхПдСх | зафіксувала | 1 | вибух | вибух у повітрі (після попередньої події; за оцінкою, поза ділянкою розведення в районі Золотого) | Н/Д | 08.10, 22:49 |
| камера СММ у н. п. Золоте (підконтрольний уряду, 60 км на Зх від Луганська) | 5–7 км на ПдСх | зафіксувала | 1 | освітлювальна ракета | випущений(-а) угору (за оцінкою, поза ділянкою розведення; також зафіксовано камерою СММ у Попасній) | Н/Д | 08.10, 22:20 |
| приблизно 3 км на Пн від н. п. Первомайськ (непідконтрольний уряду, 58 км на Зх від Луганська) | 300–500 м на ПнПнЗх | чули | 2 | черга | невизначеного походження (за оцінкою, у межах ділянки розведення в районі Золотого) | стрілецька зброя | 09.10, 10:03–10:06 |
| | 2–3 км на ПнПнСх | чули | 1 | вибух | невизначеного походження (визначити, на ділянці розведення в районі Золотого чи за її межами, не вдалося) | Н/Д | 09.10, 10:09 |
| | 3–5 км на ПнПнСх | чули | 20 | вибух | невизначеного походження (за оцінкою, поза ділянкою розведення в районі Золотого) | Н/Д | 09.10, 13:42–13:52 |
| камера СММ за 2 км на Сх від н. п. Богданівка (підконтрольний уряду, 41 км на ПдЗх від Донецька) | 4–6 км на СхПдСх | зафіксувала | 1 | Н/Д боєприпас | ПнЗх–ПдСх (визначити, на ділянці розведення в районі Петрівського чи за її межами, не вдалося) | Н/Д | 09.10, 20:27 |
| | 4–6 км на СхПдСх | зафіксувала | 1 | Н/Д боєприпас | ПдЗх–ПнСх (визначити, на ділянці розведення в районі Петрівського чи за її межами, не вдалося) | Н/Д | 09.10, 20:27 |

⁹ У таблиці вказані лише порушення режиму припинення вогню, які були зафіксовані безпосередньо патрулями Місії чи камерами СММ, а також ті випадки, які Місія оцінює як навчання з бойовою стрільбою, контрольовані підриви, тощо. Зазначені деталі, а саме: відстань, напрямок, тип зброї тощо, базуються на оцінках, зроблених спостерігачами на місцях і спеціалістами з технічного моніторингу, і необов'язково завжди є точними. Напис «невідомо» (Н/Д) означає, що СММ не змогла підтвердити таку інформацію у зв'язку з відстанню, погодними умовами, технічними обмеженнями та/або з інших причин. Одні і ті ж самі, за оцінкою СММ, порушення режиму припинення вогню, зафіксовані паралельно декількома патрулями/камерами, відображаються у таблиці лише один раз.

| Місце розміщення СММ | Місце події | Спосіб | К-ть | Спостереження | Опис | Озброєння | Дата, час |
|---|--------------------|-------------|----------------------|----------------------|--|------------------|--------------------|
| | 2–3 км на СхПдСх | зафіксувала | 2 | Н/Д боєприпас | ПдПдЗх–ПнПнСх (за оцінкою, на ділянці розведення в районі Петрівського) | Н/Д | 09.10, 20:59 |
| | 4–6 км на СхПдСх | зафіксувала | 1 | Н/Д боєприпас | ПнПнЗх–ПдПдСх (визначити, на ділянці розведення в районі Петрівського чи за її межами, не вдалося) | Н/Д | 09.10, 21:31 |
| | 4–6 км на СхПдСх | зафіксувала | 1 | Н/Д боєприпас | випущений(-а) угору (визначити, на ділянці розведення в районі Петрівського чи за її межами, не вдалося) | Н/Д | 09.10, 23:07 |
| | 4–6 км на СхПдСх | зафіксувала | 1 | Н/Д боєприпас | Пн–Пд (визначити, на ділянці розведення в районі Петрівського чи за її межами, не вдалося) | Н/Д | 09.10, 23:20 |
| | 4–6 км на СхПдСх | зафіксувала | 1 | Н/Д боєприпас | Пн–Пд (визначити, на ділянці розведення в районі Петрівського чи за її межами, не вдалося) | Н/Д | 09.10, 23:21 |
| камера СММ у н. п. Чермалик (підконтрольний уряду, 77 км на Пд від Донецька) | 3–5 км на ПдСх | зафіксувала | 3 | Н/Д боєприпас | Пн–Пд | Н/Д | 09.10, 18:55 |
| камера СММ на КПВВ у н. п. Мар'їнка (підконтрольний уряду, 23 км на ПдЗх від Донецька) | 2–4 км на Пн | зафіксувала | 1 | вибух | невизначеного походження | Н/Д | 09.10, 20:27 |
| | 2–4 км на Пн | зафіксувала | 29 | Н/Д боєприпас | ПдСх–ПнЗх | Н/Д | 09.10, 20:27 |
| | 2–4 км на Пн | зафіксувала | 1 | Н/Д боєприпас | ПдСх–ПнЗх | Н/Д | 09.10, 20:27 |
| | 2–4 км на Пн | зафіксувала | 1 | вибух | вибух у повітрі (після попередньої події) | Н/Д | 09.10, 20:27 |
| | 2–4 км на Пн | зафіксувала | 1 | вибух | невизначеного походження | Н/Д | 09.10, 20:28 |
| | 2–4 км на Пн | зафіксувала | 1 | Н/Д боєприпас | ПдСх–ПнЗх | Н/Д | 09.10, 20:28 |
| | 2–4 км на Пн | зафіксувала | 3 | Н/Д боєприпас | ПдЗх–ПнСх | Н/Д | 10.10, 02:17 |
| | 2–4 км на Пн | зафіксувала | 3 | Н/Д боєприпас | ПдЗх–ПнСх | Н/Д | 10.10, 02:18 |
| камера СММ за 1 км на ПдЗх від н. п. Широкине (підконтрольний уряду, 100 км на Пд від Донецька) | 2–4 км на Пн | зафіксувала | 1 | Н/Д боєприпас | Зх–Сх | Н/Д | 10.10, 18:53 |
| | 5–7 км на Пн | зафіксувала | 1 | Н/Д боєприпас | Зх–Сх | Н/Д | 09.10, 19:46 |
| | 3–5 км на ПнПнСх | зафіксувала | 2 | Н/Д боєприпас | ПдЗх–ПнСх | Н/Д | 09.10, 20:09 |
| | 3–5 км на ПнПнСх | зафіксувала | 3 | Н/Д боєприпас | ПдЗх–ПнСх | Н/Д | 09.10, 20:12 |
| | 5–7 км на ПнСх | зафіксувала | 1 | вибух | невизначеного походження | Н/Д | 09.10, 20:12 |
| | 3–5 км на ПнПнСх | зафіксувала | 2 | Н/Д боєприпас | ПдЗх–ПнСх | Н/Д | 09.10, 20:13 |
| | 4–6 км на Пн | зафіксувала | 1 | вибух | невизначеного походження | Н/Д | 09.10, 20:13 |
| | 3–5 км на ПнПнСх | зафіксувала | 2 | Н/Д боєприпас | ПдЗх–ПнСх | Н/Д | 09.10, 20:23 |
| | 3–5 км на Пн | зафіксувала | 2 | Н/Д боєприпас | ПдЗх–ПнСх | Н/Д | 09.10, 20:24 |
| | 3–5 км на Пн | зафіксувала | 2 | Н/Д боєприпас | ПдЗх–ПнСх | Н/Д | 09.10, 20:25 |
| | 3–5 км на Пн | зафіксувала | 1 | Н/Д боєприпас | ПдЗх–ПнСх | Н/Д | 09.10, 20:25 |
| | 3–5 км на Пн | зафіксувала | 1 | вибух | розрив (після попередньої події) | Н/Д | 09.10, 20:25 |
| | 5–7 км на ПнПнСх | зафіксувала | 1 | Н/Д боєприпас | ПдПдЗх–ПнПнСх | Н/Д | 09.10, 22:09 |
| | 5–7 км на Пн | зафіксувала | 1 | освітлювальна ракета | Сх–Зх | Н/Д | 09.10, 23:57 |
| | 5–7 км на Пн | зафіксувала | 1 | освітлювальна ракета | випущений(-а) угору | Н/Д | 09.10, 23:58 |
| | 5–7 км на Пн | зафіксувала | 1 | освітлювальна ракета | Сх–Зх | Н/Д | 10.10, 03:35 |
| 6–8 км на Пн | зафіксувала | 1 | освітлювальна ракета | випущений(-а) угору | Н/Д | 10.10, 04:40 | |
| приблизно 2 км на Сх від н. п. Богданівка (підконтрольний уряду, 41 км на ПдЗх від Донецька) | 1,5 км на Зх | чули | 11 | постріл | за оцінкою, поза ділянкою розведення в районі Петрівського | стрілецька зброя | 10.10, 10:10–10:20 |
| | 1,5 км на Зх | чули | 22 | постріл | за оцінкою, поза ділянкою розведення в районі Петрівського | стрілецька зброя | 10.10, 10:25–10:45 |
| приблизно 2,1 км на ЗхПнЗх від н. п. Піски (підконтрольний уряду, 12 км на ПнЗх від Донецька) | 2–3 км на Сх | чули | 2 | вибух | невизначеного походження | Н/Д | 10.10, 10:10 |
| | 2–3 км на Сх | чули | 2 | вибух | невизначеного походження | Н/Д | 10.10, 11:05 |
| | 2–3 км на Сх | чули | 2 | вибух | невизначеного походження | Н/Д | 10.10, 12:10 |
| приблизно 300 м на ПнСх від н. п. Жабуньки (непідконтрольний уряду, 9 км на ПнЗх від Донецька) | 1,5–2 км на ПнПнСх | чули | 1 | вибух | невизначеного походження | Н/Д | 10.10, 11:24 |
| | 1 км на ПнПнСх | чули | 1 | вибух | невизначеного походження | Н/Д | 10.10, 11:30 |

| Місце розміщення СММ | Місце події | Спосіб | К-ть | Спостереження | Опис | Озброєння | Дата, час |
|--|------------------|-------------|------|---------------|---|--------------------------|--------------------|
| приблизно 2 км на Пн від н. п. Петрівське (непідконтрольний уряду, 41 км на Пд від Донецька) | 3–4 км на ПдПдСх | чули | 12 | вибух | невизначеного походження (за оцінкою, поза ділянкою розведення) | Н/Д | 10.10, 12:25 |
| | 3–4 км на ПдПдСх | чули | 3 | вибух | невизначеного походження (за оцінкою, поза ділянкою розведення) | Н/Д | 10.10, 12:36 |
| камера СММ на Пн околиці н. п. Попасна (підконтрольний уряду, 69 км на Зх від Луганська) | 3–5 км на СхПдСх | зафіксувала | 2 | Н/Д боєприпас | Пн–Пд (за оцінкою, поза ділянкою розведення в районі Золотого) | Н/Д | 09.10, 20:56 |
| Пн околиця н. п. Попасна (підконтрольний уряду, 69 км на Зх від Луганська) | 4–7 км на ПдСх | чули | 3 | вибух | невизначеного походження | Н/Д | 09.10, 20:02–20:15 |
| | 4–6 км на ПдСх | чули | 7 | вибух | невизначеного походження | Н/Д | 09.10, 20:56–21:03 |
| | 4–6 км на ПдСх | чули | 28 | черга | | великокаліберний кулемет | 09.10, 20:56–21:03 |
| | 4–6 км на ПдСх | чули | 5 | вибух | невизначеного походження | Н/Д | 09.10, 20:56–21:03 |
| | 4–6 км на ПдСх | чули | 26 | черга | | великокаліберний кулемет | 09.10, 20:56–21:03 |
| | 6–8 км на СхПдСх | чули | 2 | вибух | невизначеного походження (за оцінкою, поза ділянкою розведення в районі Золотого) | Н/Д | 09.10, 23:04 |
| | 4–6 км на ПдСх | чули | 7 | вибух | невизначеного походження | Н/Д | 09.10, 23:12–23:19 |
| | 3–4 км на ПдСх | чули | 4 | черга | | стрілецька зброя | 09.10, 23:24 |
| | 6–8 км на СхПдСх | чули | 2 | вибух | невизначеного походження (за оцінкою, поза ділянкою розведення в районі Золотого) | Н/Д | 09.10, 23:31 |
| приблизно 3 км на Пн від н. п. Первомайськ (непідконтрольний уряду, 58 км на Зх від Луганська) | 4–5 км на ПнСх | чули | 1 | вибух | невизначеного походження (за оцінкою, поза ділянкою розведення в районі Золотого) | Н/Д | 10.10, 10:30 |
| н. п. Золоте-5 (Михайлівка; непідконтрольний уряду, 60 км на Зх від Луганська) | 1–2 км на Пн | чули | 7 | черга | вихідний вогонь (за оцінкою, поза ділянкою розведення) | великокаліберний кулемет | 10.10, 13:52–13:54 |

Мапа Донецької та Луганської областей¹⁰



¹⁰ За рішенням Постійної ради №1117 від 21 березня 2014 року, СММ базується в десяти містах по всій Україні (Херсон, Одеса, Львів, Івано-Франківськ, Харків, Донецьк, Дніпро, Чернівці, Луганськ і Київ). Ця мапа східної України призначена для ілюстративних цілей. На ній вказані населені пункти, згадані у звіті, а також ті, де є офіси СММ (моніторингові команди, патрульні центри та передові патрульні бази) в Донецькій і Луганській областях. (Червоним кольором виділено передову патрульну базу, з якої співробітники СММ були тимчасово передислоковані згідно з рекомендаціями експертів з безпеки з деяких держав-учасниць ОБСЄ та з урахуванням вимог СММ щодо безпеки. СММ використовує ці приміщення у світлу пору доби, а також патрулює в цьому населеному пункті вдень).