

Ежедневный отчет № 232/2021

от 4 октября 2021 года¹

Краткое изложение

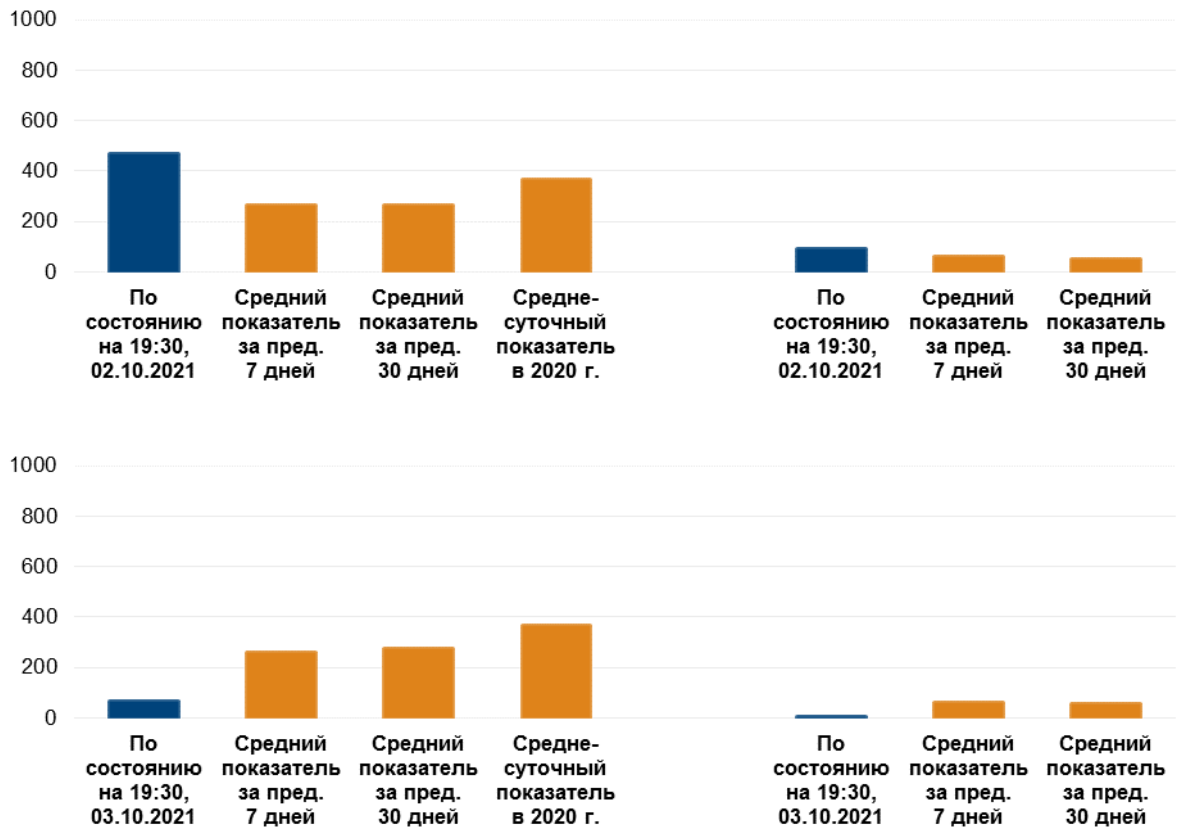
- С вечера 1 по вечер 3 октября в Донецкой области СММ зафиксировала 157 нарушений режима прекращения огня, в том числе 15 взрывов. За предыдущий отчетный период в области зафиксировано 209 нарушений режима прекращения огня.
- С вечера 1 по вечер 3 октября в Луганской области Миссия зафиксировала 372 нарушения режима прекращения огня, в том числе 82 взрыва. За предыдущий отчетный период в области зафиксировано 21 нарушение режима прекращения огня.
- Миссия продолжала осуществлять мониторинг на участках разведения сил и средств в районах Станицы Луганской, Золотого и Петровского.
- СММ способствовала установлению локального режима прекращения огня и осуществляла мониторинг его соблюдения для обеспечения функционирования жизненно важных объектов гражданской инфраструктуры.
- Миссия продолжала наблюдать за ситуацией с гражданским населением, в том числе на 3 КПВВ и соответствующих блокпостах вооруженных формирований в Луганской области.
- В Донецкой области наблюдатели посетили 3 пункта пропуска на границе, которые не контролируются правительством, а также осуществляли мониторинг в районах у границы с Российской Федерацией в Донецкой области.
- СММ осуществляла мониторинг ситуации с безопасностью на востоке и юго-востоке Херсонской области.
- Свободу передвижения СММ по-прежнему ограничивали, в том числе возле неподконтрольных правительству Таврического и Приморского на юге Донецкой области. БПЛА Миссии вновь неоднократно подвергались глушению сигнала*.

¹ На основании информации, поступившей от мониторинговых команд по состоянию на 19:30 3 октября 2021 года (по восточноевропейскому летнему времени).

Нарушения режима прекращения огня²

К-во зафиксированных нарушений режима прекращения огня³

К-во зафиксированных взрывов⁴



² Более подробная информация обо всех случаях нарушения режима прекращения огня, а также карты Донецкой и Луганской областей, где отмечены все упомянутые в отчете места, представлены в приложении. На протяжении отчетного периода камера СММ на шахте «Октябрьская» не функционировала.

³ В том числе взрывы.

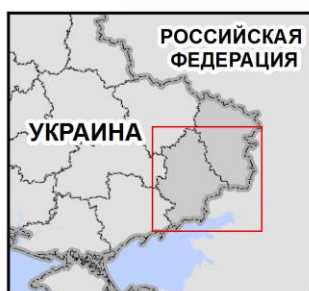
⁴ В том числе вследствие огня из вооружения неустановленного типа.

Карта с зафиксированными нарушениями режима прекращения огня



Организация по безопасности и сотрудничеству в Европе
Специальная мониторинговая миссия в Украине

Зафиксированные СММ нарушения режима прекращения огня 2-3 октября 2021 г.



Концентрация нарушений режима прекращения огня

- Высокая
-
- Низкая
- Взрыв
- Населенный пункт
- Линия соприкосновения (ориентир.)

Источники: административные границы — УГВ ООН; дороги, реки — проект OpenStreetMap; море — VLIZ (2005), Акватории МГО; другое — ОБСЕ.

Система координат: WGS 1984 UTM Zone 37N

Данная карта предоставляется исключительно для наглядности. Отсутствие ошибок не гарантировано, а ее содержание не подразумевает, что СММ ОБСЕ утверждает или одобряет официальный статус карты.

© СММ ОБСЕ 2019 Не разрешается использовать, копировать, воспроизводить, передавать, транслировать, продавать, лицензировать или применять без предварительного разрешения со стороны ОБСЕ в письменном виде.
Создано: 04/10/2021

С вечера 1 по вечер 3 октября в Донецкой области СММ зафиксировала 157 нарушений режима прекращения огня, в том числе 15 взрывов (1 взрыв в воздухе и 14 взрывов неопределенного происхождения). Большинство нарушений режима прекращения огня произошли около участка разведения в районе н. п. Петровское (неподконтрольный правительству, 41 км к югу от Донецка) вечером и ночью с 1 на 2 октября, а также днем и вечером 2 октября, в районах к северо-востоку от н. п. Авдеевка (подконтрольный правительству, 17 км к северу от Донецка) вечером 2 октября. За [предыдущий отчетный период](#) зафиксировано 209 нарушений режима прекращения огня.

С вечера 1 по вечер 3 октября в Луганской области Миссия зафиксировала 372 нарушения режима прекращения огня, в том числе 82 взрыва неопределенного происхождения. Все нарушения режима прекращения огня произошли в районах к юго-востоку от н. п. Попасная (подконтрольный правительству, 69 км к западу от Луганска) утром 2 октября. С вечера 2 по вечер 3 октября СММ не зафиксировала ни одного нарушения режима прекращения огня. Ранее Миссия фиксировала отсутствие нарушений режима прекращения огня в этой области в период с вечера 17 по вечер 18 сентября (см. [Ежедневный отчет СММ от 20 сентября 2021 года](#)). За [предыдущий отчетный период](#) в области зафиксировано 21 нарушение режима прекращения огня, большая часть которых произошла в районах к юго-востоку от Попасной.

После заседания Трехсторонней контактной группы 22 июля 2020 года, на котором была достигнута договоренность о Мерах по усилению режима прекращения огня, начиная с 00:01 27 июля 2020 года и до конца отчетного периода СММ зафиксировала не менее 62 208 нарушений режима прекращения огня в Донецкой и Луганской областях (в том числе 17 162 взрыва, 12 267 пролетевших неопределенных боеприпасов, 275 вспышек дупльного пламени, 246 осветительных ракет, не менее 32 258 очередей и выстрелов).

Участки разведения в районах Станицы Луганской, Золотого и Петровского⁵

2 и 3 октября на **участке разведения в районе н. п. Станица Луганская** (подконтрольный правительству, 16 км к северо-востоку от Луганска) наблюдатели видели членов вооруженных формирований (с нарукавными повязками с надписью «СЦКК») южнее отремонтированного пролета моста у Станицы Луганской (15 км к северо-востоку от Луганска).

2 и 3 октября возле блокпоста вооруженных формирований южнее **участка разведения в районе н. п. Золотое** (подконтрольный правительству, 60 км к западу от Луганска) команда СММ видела членов вооруженных формирований (с нарукавными повязками с надписью «СЦКК»). На протяжении обоих дней наблюдатели снова видели 7 ранее зафиксированных контейнеров к югу от южного края участка и в его пределах, а также ранее зафиксированное подземное сооружение на участке разведения.

Вечером и в ночь с 1 на 2 октября камера СММ, установленная в 2 км к востоку от н. п. Богдановка (подконтрольный правительству, 41 км к юго-западу от Донецка), зафиксировала 1 взрыв в воздухе и 29 пролетевших неопределенных боеприпасов на расстоянии порядка 3–5 км к востоку-юго-востоку. Установить, произошло ли это на **участке разведения в районе Петровского** или за его пределами, не представлялось

⁵ Разведение предусмотрено Рамочным решением Трехсторонней контактной группы о разведении сил и средств от 21 сентября 2016 года.

возможным. Кроме того, та же камера зафиксировала 3 взрыва неопределенного происхождения и 8 пролетевших неопределенных боеприпасов на расстоянии около 3–5 км к юго-востоку (по оценке, вне участка разведения, но в пределах 5 км от его края).

Днем 2 октября, находясь ориентировочно в 2 км к северу от Богдановки, наблюдатели слышали 35 выстрелов из стрелкового оружия примерно в 4 км к юго-юго-востоку (по оценке, вне участка разведения, но в пределах 5 км от его края). Вечером 2 октября камера СММ, установленная в 2 км к востоку от Богдановки, зафиксировала 2 взрыва неопределенного происхождения, 1 пролетевший неопределенный боеприпас и 3 вспышки дульного пламени на расстоянии порядка 3–5 км к востоко-юго-востоку. Установить, произошло ли это на участке разведения или за его пределами, не представлялось возможным. Та же камера зафиксировала 3 взрыва неопределенного происхождения на расстоянии около 4–6 км к востоко-юго-востоку (по оценке, вне участка разведения, но в пределах 5 км от его края).

Днем 3 октября, осуществляя мониторинг в трех местах возле указанного участка разведения, наблюдатели констатировали спокойную обстановку.

Отвод вооружения

СММ продолжала осуществлять мониторинг отвода вооружения, предусмотренного Меморандумом, а также Комплексом мер и Дополнением к нему.

За линиями отвода, но вне выделенных мест хранения вооружения Миссия зафиксировала 3 гаубицы и 3 танка в подконтрольных правительству районах Донецкой области, в том числе на территории объекта в жилом квартале (подробнее см. таблицу ниже).

Признаки военного присутствия и присутствия военного типа в зоне безопасности

В Луганской области СММ зафиксировала 12 боевых бронированных машин в подконтрольных правительству районах, а также 4 боевые бронированные машины в двух разных жилых кварталах в неподконтрольных правительству районах (подробнее см. таблицу ниже).

Усилия Миссии по содействию функционированию жизненно важных объектов гражданской инфраструктуры

2 и 3 октября СММ продолжала содействовать обеспечению функционирования Донецкой фильтровальной станции (15 км к северу от Донецка).

3 октября Миссия также осуществляла мониторинг ситуации с безопасностью в районе насосной станции возле н. п. Василевка (неподконтрольный правительству, 20 км к северу от Донецка).

Обстановка на КПВВ и соответствующих блокпостах

2 и 3 октября в Луганской области, по наблюдениям СММ, контрольный пункт въезда-выезда (КПВВ) в Станице Луганской и соответствующий блокпост вооруженных

формирований южнее моста у Станицы Луганской были открыты, а пешеходы ожидали в очередях прохода в обоих направлениях.

2 и 3 октября наблюдатели видели, что КПВВ около Золотого и в н. п. Счастье (подконтрольный правительству, 20 км к северу от Луганска) были открыты, при этом соответствующие блокпосты вооруженных формирований южнее участка разведения в районе Золотого и в 3 км к юго-востоку от моста в Счастье были закрыты.

2 октября примерно в 20 м к северу от КПВВ у Золотого наблюдатели видели, что на гражданский грузовик, стоявший на западной стороне дороги Т1316, были загружены 2 модульных контейнера. Модульные контейнеры, по сообщениям, должны были установить около КПВВ.

Кроме того, 2 октября на блокпосте вооруженных формирований вблизи н. п. Дебальцево (неподконтрольный правительству, 58 км к северо-востоку от Донецка) команда Миссии видела, что гражданские транспортные средства беспрепятственно пересекали блокпост между неподконтрольными правительству районами Донецкой и Луганской областей в обоих направлениях. Член вооруженных формирований сообщил наблюдателям, что проверка товаров на блокпосте прекращена.

Приграничные районы, которые не контролируются правительством

2 октября, находясь в пункте пропуска на границе вблизи н. п. Ульяновское (61 км к юго-востоку от Донецка) в течение приблизительно 45 минут, наблюдатели видели, что в Украину вошли 3 человека (2 женщины и 1 мужчина, 20–29 лет)⁶.

В тот же день, ведя наблюдение в пункте пропуска на границе около н. п. Успенка (73 км к юго-востоку от Донецка) в течение примерно 95 минут, команда СММ видела, что в Украину проехали 14 автомобилей (в том числе 10 с табличками «ДНР»), 1 автобус (с табличками «ДНР»), на борту которого находились пассажиры разного пола и возраста, а также прошли 44 человека (27 женщин, 11 мужчин и 6 детей разного возраста). В то же время из Украины выехали 65 автомобилей (в том числе 57 с табличками «ДНР»), 42 грузовика с крытыми грузовыми отсеками (в том числе 24 с табличками «ДНР») и 1 автобус (с табличками «ДНР»), на борту которого находились пассажиры разного пола и возраста, а также вышли 44 человека (23 женщины, 14 мужчин и 7 детей разного возраста).

В тот же день наблюдатели также осуществляли мониторинг в районах у границы с Российской Федерацией около н. п. Маньч (неподконтрольный правительству, 76 км к востоку от Донецка) и н. п. Новоукраинское (77 км к востоку от Донецка), не зафиксировав изменений в ситуации с безопасностью.

3 октября, находясь в пункте пропуска на границе возле н. п. Мариновка (78 км к востоку от Донецка) в течение около 20 минут, наблюдатели видели, что в Украину проехали 2 автомобиля (с табличками «ДНР»), а из Украины выехали 15 автомобилей (с табличками «ДНР») и 4 грузовика с крытыми грузовыми отсеками (с табличками «ДНР»).

⁶ Согласно принятым в 2014 году решениям Кабинета Министров Украины, работа упомянутых и прочих пунктов пропуска на границе, что не контролируются правительством, официально приостановлена.

Ситуация с безопасностью на востоке и юго-востоке Херсонской области

В период с 30 сентября по 2 октября СММ выполняла мониторинг на востоке и юго-востоке Херсонской области на блокпостах вблизи н. п. Каланчак (67 км к юго-востоку от Херсона), н. п. Чаплинка (77 км к юго-востоку от Херсона) и н. п. Чонгар (163 км к юго-востоку от Херсона), а также вдоль Азовского моря около н. п. Геничеськ (176 км к востоку от Херсона) и н. п. Новотроицкое (135 км к востоку от Херсона). Во время мониторинга в этих районах наблюдатели не зафиксировали изменений в ситуации с безопасностью.

СММ продолжала следить за ситуацией в Одессе, Львове, Ивано-Франковске, Харькове, Днепре, Черновцах и Киеве.

*Ограничение свободы передвижения и другие препятствия в выполнении мандата СММ

Деятельность по мониторингу и свобода передвижения СММ ограничены из-за угроз в области безопасности, включая риски, связанные с наличием мин и неразорвавшихся боеприпасов, а также другими препятствиями, которые ежедневно меняются. Мандат СММ предусматривает свободный и безопасный доступ по всей Украине. Все подписанты Минских соглашений согласились с необходимостью свободного и безопасного доступа, а также с тем, что ограничение свободы передвижения СММ является нарушением и что на подобные нарушения необходимо оперативно реагировать. Они также согласились с тем, что Совместный центр контроля и координации (СЦКК) должен содействовать такому реагированию и осуществлять общую координацию работ по разминированию. Однако вооруженные формирования в отдельных районах Донецкой и Луганской областей часто отказывают СММ в доступе к районам, прилегающим к неподконтрольным правительству участкам границы Украины (например, см. [Ежедневный отчет СММ от 28 сентября 2021 года](#)). Деятельность СММ в Донецкой и Луганской областях, по-прежнему оставалась ограниченной после того, как [23 апреля 2017 вблизи Пришиба произошел инцидент, который привел к гибели человека](#). В связи с этим способность Миссии осуществлять наблюдение была по-прежнему ограничена.

Запрет доступа:

- 2 октября на восточной окраине н. п. Таврическое (неподконтрольный правительству, 76 км к югу от Донецка) член вооруженных формирований не пропустил патруль СММ в западном направлении к н. п. Набережное (неподконтрольный правительству, 77 км к югу от Донецка), сославшись на «безопасность Миссии».
- В тот же день возле западной окраины н. п. Приморское (неподконтрольный правительству, 76 км к югу от Донецка) 2 члена вооруженных формирований (один из которых был явно вооружен) не пропустили патруль Миссии на запад к Набережному, сославшись на «приказы от командиров» и «безопасность СММ».

Регулярные ограничения на участках разведения сил и средств и из-за мин/неразорвавшихся боеприпасов:

- Не осуществив сплошное разминирование, извлечение неразорвавшихся боеприпасов и прочих препятствий, стороны по-прежнему отказывали СММ в неограниченном доступе, а также в возможности передвигаться по отдельным

дорогам, которые ранее были определены как важные для осуществления Миссией эффективного мониторинга и для передвижения гражданских лиц.

Другие препятствия⁷:

- 2 октября БПЛА СММ дальнего радиуса действия подвергся воздействию помех сигналу обоих модулей GPS (по оценке, вследствие глушения) во время тестового полета над районами между н. п. Новгородовка (подконтрольный правительству, 42 км к северо-западу от Донецка) и н. п. Шаврово (подконтрольный правительству, 94 км к северо-западу от Донецка), а также воздействию помех сигналу GPS (вследствие предположительного глушения) над районами между н. п. Роганское (подконтрольный правительству, 79 км к северо-западу от Донецка) и н. п. Новоандреевка (подконтрольный правительству, 75 км к северо-западу от Донецка), а также между Шаврово и н. п. Михайловка (подконтрольный правительству, 91 км к северо-западу от Донецка).
- В тот же день БПЛА СММ среднего радиуса действия подвергся воздействию помех сигналу GPS (по оценке, вследствие предположительного глушения) при выполнении полета над районами около н. п. Логвиново (неподконтрольный правительству, 59 км к северо-востоку от Донецка).
- В тот же день БПЛА СММ малого радиуса действия подвергались воздействию помех сигналу GPS (по оценке, вследствие предположительного глушения) во время 12 полетов: по три раза над районами вблизи н. п. Дебальцевское (бывш. Коммуна; неподконтрольный правительству, 56 км к северо-востоку от Донецка), н. п. Рясное (неподконтрольный правительству, 25 км к северо-востоку от Донецка) и н. п. Розовка (подконтрольный правительству, 32 км к северу от Донецка); по одному разу около н. п. Луганск (неподконтрольный правительству) и н. п. Долгое (неподконтрольный правительству, 22 км к северо-западу от Луганска); а также во время одного полета возле н. п. Яковлевка (неподконтрольный правительству, 10 км к северу от Донецка), где Миссия уточняла сообщения о повреждениях объектов гражданской инфраструктуры.
- 3 октября во время тестового полета БПЛА СММ дальнего радиуса действия подвергся воздействию помех сигналу обоих модулей GPS (по оценке, вследствие глушения) над районами между н. п. Константиновка (подконтрольный правительству, 60 км к северу от Донецка) и н. п. Андреевка (подконтрольный правительству, 79 км к северо-западу от Донецка), между н. п. Пантелеймоновка (подконтрольный правительству, 34 км к северу от Донецка) и н. п. Должанск (бывш. Свердловск; неподконтрольный правительству, 60 км к юго-востоку от Луганска), а также между н. п. Металлист (неподконтрольный правительству, 7 км к северо-западу от Луганска) и Андреевкой. Тот же БПЛА подвергся воздействию помех сигналу GPS (по оценке, вследствие предположительного глушения) при выполнении полета над районами вблизи Андреевки, а также между Роганским и Константиновкой, между Андреевкой и н. п. Лидино (подконтрольный правительству, 80 км к северо-западу от Донецка), между Роганским и Пантелеймоновкой, между н. п. Луганск (неподконтрольный правительству) и Металлистом.
- В тот же день БПЛА СММ малого радиуса действия подвергались воздействию помех сигналу GPS (по оценке, вследствие предположительного глушения) во время

⁷ В случаях предположительного глушения и глушения, упомянутых в этом разделе, помехи для сигнала могли создаваться из любого места в радиусе десятков километров от местоположения БПЛА.

6 полетов: по два раза над районами вблизи н. п. Счастье (подконтрольный правительству, 20 км к северу от Луганска), н. п. Станица Луганская (подконтрольный правительству, 16 км к северо-востоку от Луганска) и н. п. Авдеевка (подконтрольный правительству, 17 км к северу от Донецка). Упомянутые помехи сигналу GPS возле Авдеевки произошли во время двух полетов, которые проводились для уточнения сообщений о повреждениях объектов гражданской инфраструктуры.

Таблица вооружений

Вооружение, размещенное за линиями отвода, но вне выделенных мест хранения вооружения

Дата	К-во единиц вооружения	Вид вооружения	Место	Источник наблюдения
подконтрольные правительству районы				
01.10.2021	3	танк (Т-64 — 1 ед., предположительно Т-64 — 2 ед.)	вблизи н. п. Затишное (64 км к юго-западу от Донецка)	БПЛА малого радиуса действия
01.10.2021	3	самоходная гаубица (2С5 «Гиацинт-С», 152 мм)	на территории объекта в жилом районе н. п. Хлебодаровка (65 км к юго-западу от Донецка)	БПЛА малого радиуса действия

Таблица признаков военного присутствия и присутствия военного типа в зоне безопасности⁸

Дата	К-во	Вид	Место	Источник наблюдения
подконтрольные правительству районы				
01.10.2021	3	боевая бронированная машина (неустановленного типа)	вблизи н. п. Лобачево (17 км к северо-западу от Луганска)	БПЛА малого радиуса действия
03.10.2021	4	бронетранспортер (БТР-70)	вблизи н. п. Войтово (33 км к северо-западу от Луганска)	патруль
	5	бронетранспортер (БТР-80)	вблизи н. п. Передельское (24 км к северо-западу от Луганска)	
неподконтрольные правительству районы				
01.10.2021	3	бронетранспортер (МТ-ЛБ)	на территории объекта в жилом районе н. п. Старое (бывш. Червоный Прапор; 58 км к западу от Луганска)	патруль
02.10.2021	1	боевая бронированная машина (типа БТР)	в жилом районе н. п. Луково (72 км к югу от Донецка)	

⁸ Упомянутая в этом разделе техника не подпадает под действие Минских соглашений об отводе вооружений.

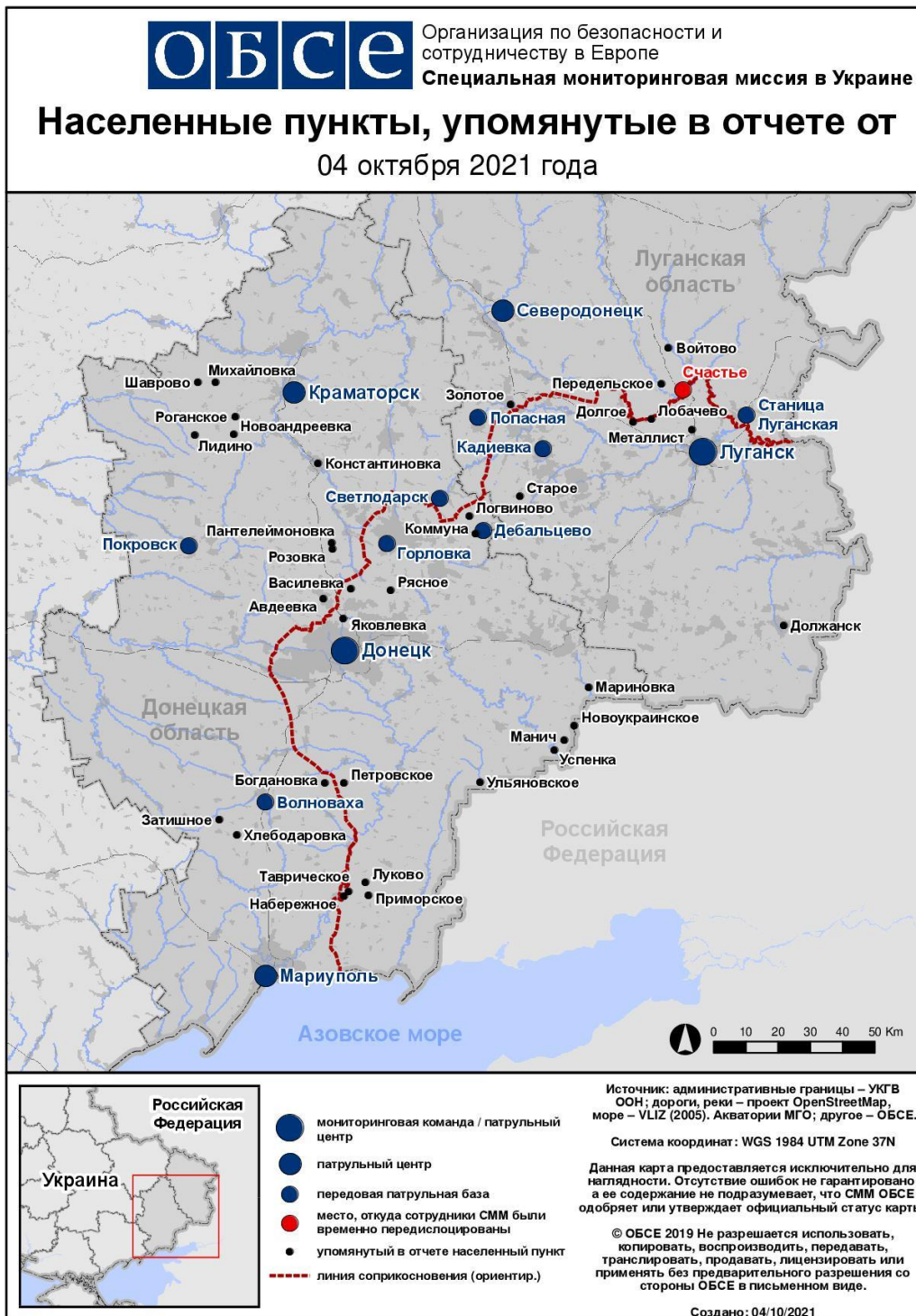
Таблица нарушений режима прекращения огня по состоянию на 3 октября 2021 года⁹

Месторасположение СММ	Место события	Способ	К-во	Наблюдение	Описание	Вооружение	Дата, время
камера СММ в 2 км к В от н. п. Богдановка (подконтрольный правительству, 41 км к ЮЗ от Донецка)	3–5 км к ЮВ	зафиксировала	2	Н/Д боеприпас	ЮЗ–СВ (по оценке, вне участка разведения в районе Петровского)	Н/Д	01.10, 21:45
	3–5 км к ЮВ	зафиксировала	1	взрыв	неопределенного происхождения (по оценке, вне участка разведения в районе Петровского)	Н/Д	01.10, 21:45
	3–5 км к ЮВ	зафиксировала	2	Н/Д боеприпас	ЮЗ–СВ (по оценке, вне участка разведения в районе Петровского)	Н/Д	01.10, 21:46
	3–5 км к ЮВ	зафиксировала	2	Н/Д боеприпас	ЮЗ–СВ (по оценке, вне участка разведения в районе Петровского)	Н/Д	01.10, 21:47
	3–5 км к ЮВ	зафиксировала	1	взрыв	неопределенного происхождения (по оценке, вне участка разведения в районе Петровского)	Н/Д	01.10, 21:47
	3–5 км к ВЮВ	зафиксировала	5	Н/Д боеприпас	С–Ю (определить, на участке разведения в районе Петровского или за его пределами, не представлялось возможным)	Н/Д	01.10, 21:49
	3–5 км к ЮВ	зафиксировала	1	Н/Д боеприпас	ЮЗ–СВ (по оценке, вне участка разведения в районе Петровского)	Н/Д	01.10, 22:13
	3–5 км к ЮВ	зафиксировала	1	взрыв	неопределенного происхождения (по оценке, вне участка разведения в районе Петровского)	Н/Д	01.10, 22:13
	3–5 км к ЮВ	зафиксировала	1	Н/Д боеприпас	ЮЗ–СВ (по оценке, вне участка разведения в районе Петровского)	Н/Д	01.10, 22:14
	3–5 км к ВЮВ	зафиксировала	14	Н/Д боеприпас	С–Ю (определить, на участке разведения в районе Петровского или за его пределами, не представлялось возможным)	Н/Д	01.10, 23:21
	3–5 км к ВЮВ	зафиксировала	2	Н/Д боеприпас	С–Ю (определить, на участке разведения в районе Петровского или за его пределами, не представлялось возможным)	Н/Д	01.10, 23:23
	3–5 км к ВЮВ	зафиксировала	1	Н/Д боеприпас	С–Ю (определить, на участке разведения в районе Петровского или за его пределами, не представлялось возможным)	Н/Д	02.10, 01:47
	3–5 км к ВЮВ	зафиксировала	6	Н/Д боеприпас	С–Ю (определить, на участке разведения в районе Петровского или за его пределами, не представлялось возможным)	Н/Д	02.10, 03:32
	3–5 км к ВЮВ	зафиксировала	1	Н/Д боеприпас	С–Ю (определить, на участке разведения в районе Петровского или за его пределами, не представлялось возможным)	Н/Д	02.10, 03:34
	3–5 км к ВЮВ	зафиксировала	1	Н/Д боеприпас	ЮВ–СЗ (определить, на участке разведения в районе Петровского или за его пределами, не представлялось возможным)	Н/Д	02.10, 04:30
	3–5 км к ВЮВ	зафиксировала	1	взрыв	взрыв в воздухе (после предыдущего события; определить, на участке разведения в районе Петровского или за его пределами, не представлялось возможным)	Н/Д	02.10, 04:30

⁹ В таблице указаны исключительно нарушения режима прекращения огня, зафиксированные непосредственно патрулями Миссии или камерами СММ, а также те случаи, которые Миссия оценивает как учения с боевой стрельбой, контролируемые подрывы и т. п. Указанные детали, а именно: направление, тип оружия и т. д., основаны на оценках, сделанных наблюдателями на местах и специалистами по техническому мониторингу, и обязательно всегда являются точными. Надпись «нет данных» (Н/Д) означает, что СММ не смогла подтвердить информацию из-за расстояния, погодных условий, технических ограничений и/или по другим причинам. Одни и те же самые, по оценке СММ, нарушения режима прекращения огня, зафиксированные параллельно несколькими патрулями/камерами, отражаются в таблице только один раз.

Месторасположение СММ	Место события	Способ	К-во	Наблюдение	Описание	Вооружение	Дата, время
камера СММ на КПВВ в н. п. Майорск (подконтрольный правительству, 45 км к СВ от Донецка)	2–5 км к В	зафиксировала	1	Н/Д боеприпас	С–Ю	Н/Д	01.10, 22:35
	2–5 км к В	зафиксировала	2	Н/Д боеприпас	С–Ю	Н/Д	02.10, 03:21
камера СММ в 1 км к ЮЗ от н. п. Широкино (подконтрольный правительству, 100 км к Ю от Донецка)	3–5 км к С	зафиксировала	10	Н/Д боеприпас	ВЮВ–ЗСЗ	Н/Д	01.10, 22:56
примерно 500 м к СВ от н. п. Лебединское (подконтрольный правительству, 99 км к Ю от Донецка)	3–5 км к ВЮВ	слышали	3	взрыв	неопределенного происхождения	Н/Д	02.10, 11:58–12:01
примерно 2 км к ЮВ от н. п. Лебединское (подконтрольный правительству, 99 км к Ю от Донецка)	3 км к ССВ	слышали	2	взрыв	неопределенного происхождения	Н/Д	02.10, 13:05
примерно 2 км к В от н. п. Богдановка (подконтрольный правительству, 41 км к ЮЗ от Донецка)	4 км к ЮЮВ	слышали	10	выстрел	по оценке, вне участка разведения в районе Петровского	стрелковое оружие	02.10, 12:02
	4 км к ЮЮВ	слышали	11	выстрел	по оценке, вне участка разведения в районе Петровского	стрелковое оружие	02.10, 13:50
	4 км к ЮЮВ	слышали	4	выстрел	по оценке, вне участка разведения в районе Петровского	стрелковое оружие	02.10, 14:10
	4 км к ЮЮВ	слышали	10	выстрел	по оценке, вне участка разведения в районе Петровского	стрелковое оружие	02.10, 14:15–14:22
С окраина н. п. Попасная (подконтрольный правительству, 69 км к З от Луганска)	5–10 км к ЮЮВ	слышали	290	очередь	неопределенного происхождения	крупнокалиберный пулемет	02.10, 07:20–08:30
	5–10 км к ЮЮВ	слышали	82	взрыв	неопределенного происхождения	Н/Д	02.10, 07:25–08:30
камера СММ в н. п. Авдеевка (подконтрольный правительству, 17 км к С от Донецка)	2–4 км к СВ	зафиксировала	34	Н/Д боеприпас	ЗСЗ–ВЮВ	Н/Д	02.10, 19:06
	2–4 км к СВ	зафиксировала	2	Н/Д боеприпас	ЗСЗ–ВЮВ	Н/Д	02.10, 19:14
	2–4 км к СВ	зафиксировала	8	Н/Д боеприпас	ЗСЗ–ВЮВ	Н/Д	02.10, 19:36
камера СММ в 2 км к В от н. п. Богдановка (подконтрольный правительству, 41 км к ЮЗ от Донецка)	4–6 км к ВЮВ	зафиксировала	1	взрыв	неопределенного происхождения (по оценке, вне участка разведения в районе Петровского)	Н/Д	02.10, 20:05
	4–6 км к ВЮВ	зафиксировала	1	взрыв	неопределенного происхождения (по оценке, вне участка разведения в районе Петровского)	Н/Д	02.10, 20:07
	4–6 км к ВЮВ	зафиксировала	1	взрыв	неопределенного происхождения (по оценке, вне участка разведения в районе Петровского)	Н/Д	02.10, 20:31
	3–5 км к ВЮВ	зафиксировала	2	вспышка дульного пламени	установить, на участке разведения в районе Петровского или за его пределами, не представлялось возможным	Н/Д	02.10, 20:31
	3–5 км к ВЮВ	зафиксировала	1	Н/Д боеприпас	ЮЗ–СВ (определить, на участке разведения в районе Петровского или за его пределами, не представлялось возможным)	Н/Д	02.10, 20:32
	3–5 км к ВЮВ	зафиксировала	2	взрыв	неопределенного происхождения (установить, на участке разведения в районе Петровского или за его пределами, не представлялось возможным)	Н/Д	02.10, 20:32
	3–5 км к ВЮВ	зафиксировала	1	вспышка дульного пламени	установить, на участке разведения в районе Петровского или за его пределами, не представлялось возможным	Н/Д	02.10, 20:32
камера СММ 1,5 км к СВ от н. п. Гнутово (подконтрольный правительству, 90 км к Ю от Донецка)	3–5 км к ЮВ	зафиксировала	7	Н/Д боеприпас	С–Ю	Н/Д	03.10, 00:13
	3–5 км к ЮВ	зафиксировала	2	Н/Д боеприпас	ССВ–ЮЮЗ	Н/Д	03.10, 02:53
камера СММ в 1 км к ЮЗ от н. п. Широкино (подконтрольный правительству, 100 км к Ю от Донецка)	5–7 км к С	зафиксировала	1	вспышка дульного пламени		Н/Д	02.10, 19:28
	5–7 км к С	зафиксировала	1	Н/Д боеприпас	З–В (после предыдущего события)	Н/Д	02.10, 19:28
	5–7 км к С	зафиксировала	1	взрыв	разрыв (после предыдущего события)	Н/Д	02.10, 19:28

Карта Донецкой и Луганской областей¹⁰



¹⁰ По решению Постоянного совета №1117 от 21 марта 2014 года, СММ базируется в десяти городах на всей Украине (Херсон, Одесса, Львов, Ивано-Франковск, Харьков, Донецк, Днепр, Черновцы, Луганск и Киев). Эта карта восточной Украины предназначена для иллюстративных целей. На ней указаны населенные пункты, упомянутые в отчете, а также те, где находятся офисы СММ (мониторинговые команды, патрульные центры и передовые патрульные базы) в Донецкой и Луганской областях (Красным цветом выделена передовая патрульная база, с которой сотрудники СММ были временно передислоцированы на основании рекомендаций экспертов по безопасности из некоторых государств-участников ОБСЕ и с учетом требований СММ по безопасности. Миссия использует эти помещения в светлое время суток, а также патрулирует в этом населенном пункте днем).