

# Ежедневный отчет № 227/2021

от 28 сентября 2021 года<sup>1</sup>

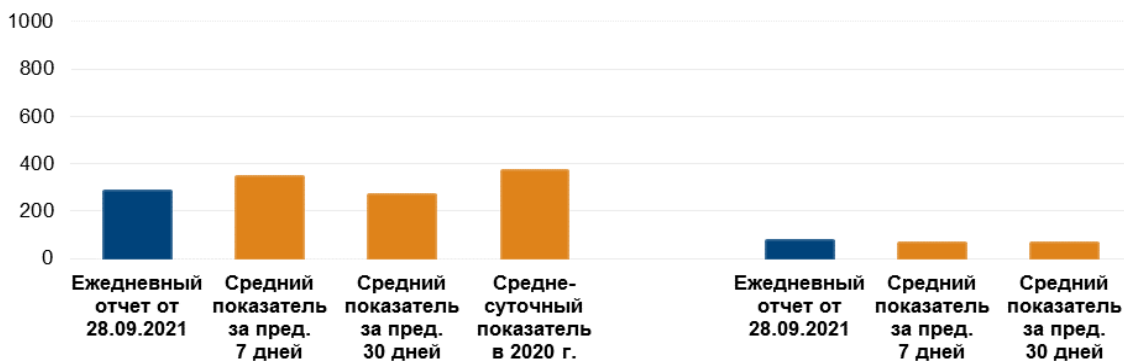
## Краткое изложение

- В Донецкой области Миссия зафиксировала 143 нарушения режима прекращения огня, в том числе 42 взрыва. За предыдущие сутки зафиксировано 65 нарушений.
- В Луганской области СММ зафиксировала 139 нарушений режима прекращения огня, в том числе 31 взрыв. За предыдущие сутки зафиксировано 10 нарушений.
- Миссия подтвердила сообщения о жертве среди гражданского населения в неподконтрольном правительству Донецке.
- СММ продолжала осуществлять мониторинг на участках разведения сил и средств в районах Станицы Луганской, Золотого и Петровского, зафиксировав нарушения режима прекращения огня на участке разведения в районе Петровского.
- Миссия способствовала установлению локального режима прекращения огня и осуществляла мониторинг его соблюдения для обеспечения функционирования, обустройства и ремонта жизненно важных объектов гражданской инфраструктуры.
- СММ продолжала наблюдать за ситуацией с гражданским населением, в том числе на 4 КПВВ, а также на соответствующих блокпостах вооруженных формирований в Донецкой и Луганской областях.
- В Киеве Миссия осуществляла мониторинг массового собрания.
- Свободу передвижения СММ по-прежнему ограничивали, в частности на пункте пропуска на границе вблизи Вознесенки и на железнодорожной станции «Червоная Могила» в Вознесенке Луганской области.

## Нарушения режима прекращения огня<sup>2</sup>

**К-во зафиксированных нарушений режима прекращения огня<sup>3</sup>**

**К-во зафиксированных взрывов<sup>4</sup>**



<sup>1</sup> На основании информации, поступившей от мониторинговых команд по состоянию на 19:30 27 сентября 2021 года (по восточноевропейскому летнему времени).

<sup>2</sup> Более подробная информация обо всех случаях нарушения режима прекращения огня, а также карты Донецкой и Луганской областей, где отмечены все упомянутые в отчете места, представлены в приложении. Частично в течение отчетного периода камеры СММ на шахте «Октябрьская» не функционировали.

<sup>3</sup> В том числе взрывы.

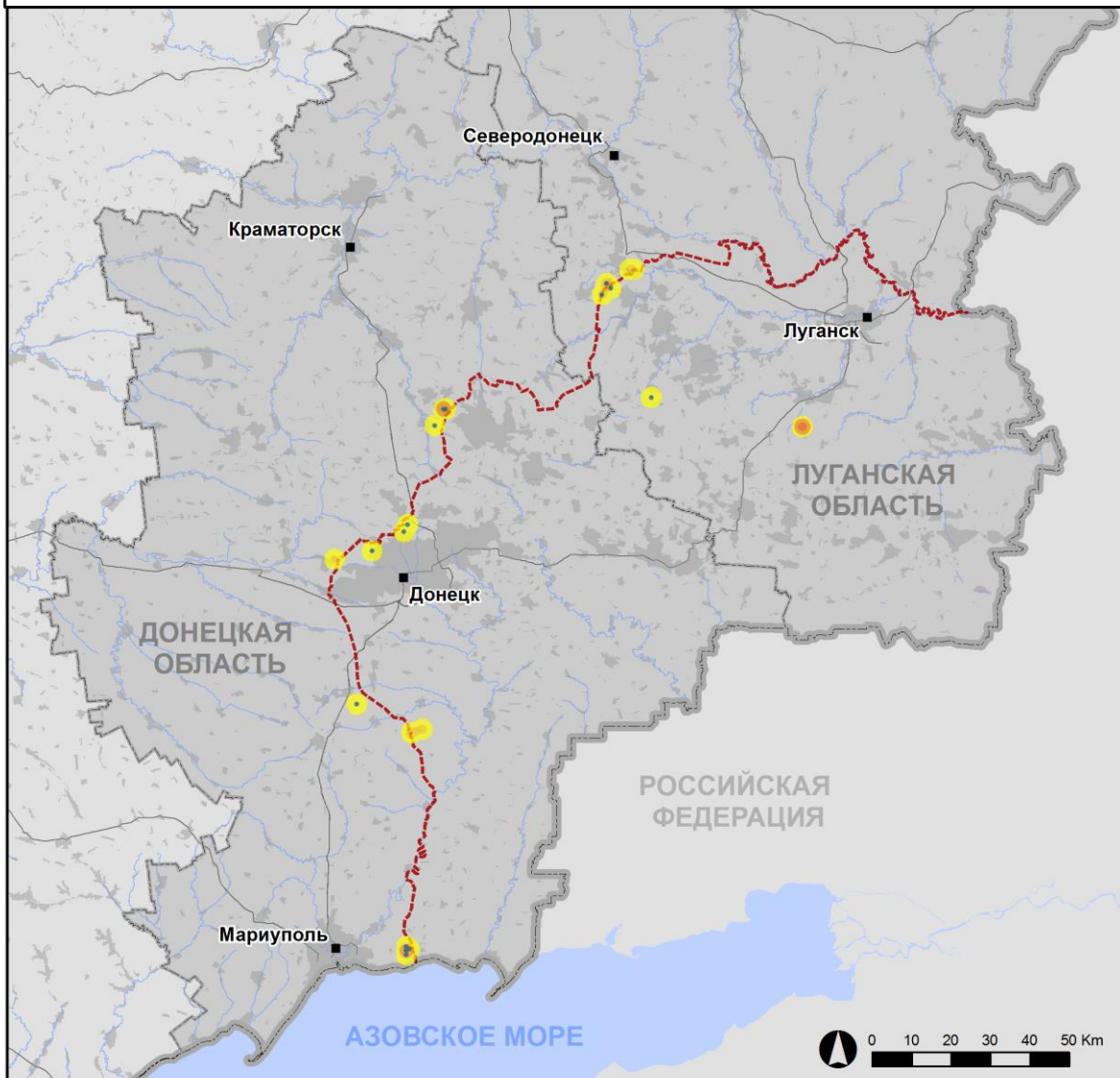
<sup>4</sup> В том числе вследствие огня из вооружения неустановленного типа.

## Карта с зафиксированными нарушениями режима прекращения огня



Организация по безопасности и сотрудничеству в Европе  
Специальная мониторинговая миссия в Украине

### Зафиксированные СММ нарушения режима прекращения огня 27 сентября 2021 г.



#### Концентрация нарушений режима прекращения огня

- Высокая
- 
- 
- 
- Низкая
- Взрыв
- Населенный пункт
- ..... Линия соприкосновения (ориентир.)

Источники: административные границы — УКГВ ООН; дороги, реки — проект OpenStreetMap; море — VLIZ (2005), Акватории МГО; другое — ОБСЕ.

Система координат: WGS 1984 UTM Zone 37N

Данная карта предоставляется исключительно для наглядности. Отсутствие ошибок не гарантировано, а ее содержание не подразумевает, что СММ ОБСЕ утверждает или одобряет официальный статус карты.

© СММ ОБСЕ 2019 Не разрешается использовать, копировать, воспроизводить, передавать, транслировать, продавать, лицензировать или применять без предварительного разрешения со стороны ОБСЕ в письменном виде.  
Создано: 28/09/2021

В Донецкой области СММ зафиксировала 143 нарушения режима прекращения огня, в том числе 42 взрыва (1 разрыв, 3 взрыва в воздухе и 38 взрывов неопределенного происхождения). Большинство нарушений режима прекращения огня произошли в районах к юго-востоку от н. п. Зализне (бывш. Артёмово; подконтрольный правительству, 42 км северо-востоку от Донецка), к северу от н. п. Широкино (подконтрольный правительству, 100 км к югу от Донецка) и вблизи участка разведения в районе н. п. Петровское (неподконтрольный правительству, 41 км югу от Донецка) (см. ниже). За [предыдущие сутки](#) в этой области зафиксировано 65 нарушений режима прекращения огня.

В Луганской области Миссия зафиксировала 139 нарушений режима прекращения огня, в том числе 31 взрыв неопределенного происхождения. Большинство нарушений режима прекращения огня произошли в районах к северу от н. п. Круглик (неподконтрольный правительству, 31 км к юго-западу от Луганска) (по оценке, в рамках учений с боевой стрельбой вне зоны безопасности), а также к северу, северо-востоку и юго-западу от участка разведения в районе н. п. Золотое (подконтрольный правительству, 60 км на запад от Луганска) (см. ниже). За [предыдущие сутки](#) в этой области зафиксировано 10 нарушений режима прекращения огня (все вблизи участка разведения в районе Золотого).

После заседания Трехсторонней контактной группы 22 июля 2020 года, на котором была достигнута договоренность о мерах по усилению режима прекращения огня, начиная с 00:01 27 июля 2020 года и до конца отчетного периода СММ зафиксировала не менее 60 693 нарушений режима прекращения огня в Донецкой и Луганской областях (в том числе 16 835 взрывов, 11 813 пролетевших неопределенных боеприпасов, 272 вспышки дульного пламени, 243 осветительные ракеты, не менее 31 530 очередей и выстрелов).

### **Подтверждена жертва среди гражданского населения в неподконтрольном правительству Донецке**

Наблюдатели уточняли сообщения о том, что 17 сентября в Куйбышевском районе Донецка (неподконтрольный правительству; 5 км к западу от центра города) был ранен мужчина.

26 сентября мужчина (30–39 лет) по телефону сообщил СММ, что утром 17 сентября, когда он с товарищем (мужчина 30–39 лет) стоял на проспекте Колхозном в северной части Куйбышевского района, он услышал и увидел взрыв поблизости, после чего ощутил боль в левой части тела. Он увидел, что его товарищ получил ранения бедра. Его товарищ позвонил в скорую помощь, которая доставила обоих в больницу.

25 сентября мужчина (30–39 лет), который назвался товарищем раненного мужчины, по телефону сообщил наблюдателям, что утром 17 сентября, когда он с товарищем стоял на проспекте Колхозном, он услышал обстрел поблизости и осознал, что ранен в бедро, а также увидел, что его товарищ получил ранения левой части тела.

17 сентября медперсонал больницы в Калининском районе Донецка по телефону сообщил СММ, что утром того дня в больницу поступил первый из двух указанных мужчин (30–39 лет) с множественными осколочными ранениями (для ознакомления с предыдущими наблюдениями о трех других гражданских жертвах в этом районе см. ежедневные отчеты СММ от [25 сентября 2021 года](#) и от [27 сентября 2021 года](#)).

### **Участки разведения в районах Станицы Луганской, Золотого и Петровского<sup>5</sup>**

На **участке разведения в районе Станицы Луганской** (подконтрольный правительству, 16 км к северо-востоку от Луганска) наблюдатели зафиксировали 3 членов вооруженных формирований (с нарукавными повязками с надписью «СЦКК») южнее отремонтированного пролета моста у Станицы Луганской (15 км к северо-востоку от Луганска).

Вечером 26 сентября камера Миссии в Золотом зафиксировала 13 неопределенных боеприпасов, пролетевших примерно в 2–5 км к востоку. Днём 27 сентября, осуществляя мониторинг в двух местах вблизи **участка разведения в районе Золотого**, наблюдатели слышали 30 взрывов неопределенного происхождения. По оценке, все эти нарушения режима прекращения огня произошли вне участка разведения, но в пределах 5 км от его края.

27 сентября наблюдатели видели 5 членов вооруженных формирований (с нарукавными повязками с надписью «СЦКК») рядом с блокпостом вооруженных формирований южнее участка разведения. Команда СММ вновь видела 7 ранее зафиксированных контейнеров, размещенных южнее южного края участка разведения и непосредственно на участке, а также подземное сооружение, о котором сообщалось ранее в отчетах, на данном участке.

Осуществляя мониторинг примерно в 2 км к востоку от н. п. Богдановка (подконтрольный правительству, 41 км к юго-западу от Донецка), наблюдатели слышали 14 выстрелов из стрелкового оружия ориентировочно в 2–3 км к востоку-юго-востоку, по оценке, в пределах **участка разведения в районе Петровского**. Находясь в том же самом месте, команда СММ также слышала 11 выстрелов из стрелкового оружия ориентировочно в 5 км к востоку (по оценке, вне участка разведения, но в пределах 5 км от его края).

### **Отвод вооружения**

СММ продолжала осуществлять мониторинг отвода вооружения, предусмотренного Меморандумом, а также Комплексом мер и Дополнением к нему.

### **Признаки военного присутствия и присутствия военного типа в зоне безопасности**

Наблюдатели зафиксировали 1 зенитную установку на полигоне в неподконтрольном правительству районе Донецкой области (подробнее см. таблицу ниже).

### **Противотанковые мины вблизи Горловки Донецкой области и работы по разминированию около Попасной Луганской области**

20 сентября на северо-западной окраине н. п. Горловка (неподконтрольный правительству, 39 км к северо-востоку от Донецка) беспилотный летательный аппарат (БПЛА) СММ малого радиуса действия обнаружил 6 противотанковых мин (о которых ранее не сообщалось в отчетах), установленных поперек местной дороги, ведущей в

<sup>5</sup> Разведение предусмотрено Рамочным решением Трехсторонней контактной группы о разведении сил и средств от 21 сентября 2016 года.

н. п. Майорск (подконтрольный правительству, 45 км к северо-востоку от Донецка). По оценке, эти мины установлены некоторое время тому назад и принадлежат вооруженным формированиям.

На восточной окраине н. п. Попасная (подконтрольный правительству, 69 км к западу от Луганска) наблюдатели зафиксировали 2 транспортных средства с логотипами международной организации и 3 человек (неустановленного пола и возраста) в защитном снаряжении, проводивших в поле работы по разминированию.

### **Усилия СММ по содействию обеспечению функционирования, ремонта и обустройства жизненно важных объектов гражданской инфраструктуры**

Миссия продолжала содействовать обеспечению функционирования Донецкой фильтровальной станции (ДФС; 15 км к северу от Донецка). Находясь в н. п. Авдеевка (подконтрольный правительству, 17 км к северу от Донецка), наблюдатели слышали 1 взрыв неопределенного происхождения (по оценке, в радиусе 5 км от ДФС).

Миссия осуществляла мониторинг соблюдения локального режима прекращения огня для обеспечения возможности ремонта кровель строений на ДФС и инфраструктуры электроснабжения в н. п. Старомихайловка (неподконтрольный правительству, 15 км к западу от Донецка), а также обустройства канализационной системы на контрольном пункте въезда-выезда (КПВВ) в Станице Луганской.

### **Обстановка на КПВВ и соответствующих блокпостах**

В Донецкой области Миссия констатировала, что КПВВ вблизи н. п. Новотроицкое (подконтрольный правительству, 36 км к юго-западу от Донецка), а также соответствующий блокпост вооруженных формирований около н. п. Оленовка (неподконтрольный правительству, 23 км к юго-западу от Донецка) были открыты, а люди ожидали в очередях прохода/проезда в обоих направлениях.

В Луганской области, по наблюдениям СММ, КПВВ в Станице Луганской и соответствующий блокпост вооруженных формирований южнее моста у Станицы Луганской были открыты, а пешеходы ожидали в очередях прохода в обоих направлениях. На КПВВ наблюдатели видели 4 мужчин (20–29 и 40–49 лет), которые устанавливали металлические панели на восточной стороне металлического сооружения, а также отметили, что 50 сидений были установлены вдоль восточного края указанного сооружения (для ознакомления с предыдущими наблюдениями в этом районе см. [Ежедневный отчет СММ от 27 сентября 2021 года](#)). У блокпоста вооруженных формирований наблюдатели видели 2 мужчин (30–39 и 50–59 лет) в оранжевых жилетах, которые использовали геодезическое измерительное оборудование.

В оба дня наблюдатели отметили, что КПВВ около Золотого и в н. п. Счастье (подконтрольный правительству, 20 км к северу от Луганска) были открыты, однако соответствующие блокпосты вооруженных формирований южнее участка разведения в районе Золотого и в 3 км к юго-востоку от моста в Счастье были закрыты.

## Приграничные районы, которые не контролируются правительством

Осуществляя мониторинг в пункте пропуска на границе около н. п. Вознесеновка (бывш. Червонопартизанск; 65 км к юго-востоку от Луганска), команда СММ не зафиксировала пассажиро-транспортного потока в Украину. В то же время из Украины выехали 21 автомобиль (включая 7 с табличками «ДНР») и 22 тентованных грузовика (включая 21 с табличками «ДНР»). По прибытию патруля СММ на место вооруженный член вооруженных формирований сказал наблюдателям покинуть этот район<sup>6\*</sup>.

Ведя наблюдение на железнодорожной станции «Червоная Могила» в Вознесеновке, наблюдатели не зафиксировали пассажиро-транспортного потока на въезд или выезд из Украины. Спустя примерно 5 минут 2 вооруженных члена вооруженных формирований сказали патрулю Миссии покинуть этот район\*.

Осуществляя мониторинг в пешеходном пункте пропуска на границе возле н. п. Новоборовицы (неподконтрольный правительству, 79 км к югу от Луганска) в течение около 20 минут, наблюдатели не зафиксировали движения пешеходов на вход или выход из Украины.

## Мониторинг массового собрания в Киеве

В Киеве возле Киевского апелляционного суда на ул. Соломенской, 2а, наблюдатели зафиксировали присутствие около 100 человек (преимущественно мужчины, разного возраста; некоторые из них были одеты в одежду с эмблемой «Национального корпуса»), собравшихся в поддержку 2 обвиняемых из числа «Национального корпуса», в отношении которых было назначено проведение судебного заседания. Кроме того, на месте события наблюдатели видели около 200 сотрудников правоохранительных органов и констатировали спокойную обстановку (для ознакомления с наблюдениями во время предыдущего похожего собрания см. [Ежедневный отчет СММ от 25 сентября 2021 года](#)).

Миссия продолжала следить за ситуацией в Одессе, Львове, Ивано-Франковске, Харькове, Херсоне, Днестре и Черновцах.

## \*Ограничение свободы передвижения и другие препятствия в выполнении мандата СММ

*Деятельность по мониторингу и свобода передвижения СММ ограничены из-за угроз в области безопасности, включая риски, связанные с наличием мин и неразорвавшихся боеприпасов, а также другими препятствиями, которые ежедневно меняются. Мандат СММ предусматривает свободный и безопасный доступ по всей Украине. Все подписанты Минских соглашений согласились с необходимостью свободного и безопасного доступа, а также с тем, что ограничение свободы передвижения СММ является нарушением и что на подобные нарушения необходимо оперативно реагировать. Они также согласились с тем, что Совместный центр контроля и координации (СЦКК) должен содействовать такому реагированию и осуществлять общую координацию работ по разминированию. Однако вооруженные формирования в отдельных районах Донецкой и Луганской областей часто отказывают СММ в доступе к районам, прилегающим к неподконтрольным правительству*

<sup>6</sup> Согласно принятым в 2014 году решениям Кабинета Министров Украины, работа упомянутых и прочих пунктов пропуска на границе, которые не контролируются правительством, официально приостановлена.

участкам границы Украины (например, см. ниже). Деятельность СММ в Донецкой и Луганской областях по-прежнему оставалась ограниченной после того, как [23 апреля 2017 года вблизи Пришиба произошел инцидент, который привел к гибели человека](#). В связи с этим способность Миссии осуществлять наблюдение была по-прежнему ограничена.

#### Запрет доступа:

- На железнодорожной станции «Червоная Могила» в н. п. Вознесенка (бывш. Червонопартизанск; неподконтрольный правительству, 65 км к юго-востоку от Луганска) 2 вооруженных члена вооруженных формирований сказали патрулю Миссии покинуть этот район, сославшись на отсутствие предварительного уведомления.
- В пункте пропуска на границе возле Вознесенки вооруженный член вооруженных формирований сказал патрулю Миссии покинуть этот район, сославшись на отсутствие предварительного уведомления (см. выше).

*Регулярные ограничения на участках разведения сил и средств и из-за мин/неразорвавшихся боеприпасов:*

- Не осуществив сплошное разминирование, извлечение неразорвавшихся боеприпасов и устранение других препятствий, стороны по-прежнему отказывали СММ в неограниченном доступе, а также в возможности передвигаться по отдельным дорогам, которые ранее были определены как важные для осуществления Миссией эффективного мониторинга и для передвижения гражданских лиц.

#### Другие препятствия<sup>7</sup>:

- Пролетая над районами вблизи н. п. Волноваха (подконтрольный правительству, 53 км к югу от Донецка) БПЛА СММ среднего радиуса действия подвергался воздействию помех сигналу GPS (по оценке, вследствие предположительного глушения).
- БПЛА СММ малого радиуса действия подвергались воздействию помех сигналу GPS (по оценке, вследствие предположительного глушения) во время трех полетов: дважды над районами около Волновахи и один раз над районами вблизи н. п. Новогригоровка (неподконтрольный правительству, 61 км к северо-востоку от Донецка)

---

<sup>7</sup> В упомянутых в этом разделе случаях предположительного глушения и глушения помехи сигналу могли создавать из любого места в радиусе десятков километров от местоположения БПЛА.

**Таблица военного присутствия и присутствия военного типа в зоне безопасности<sup>8</sup>**

Дата	К-во	Вид	Место	Источник наблюдения
<b>неподконтрольные правительству районы</b>				
24.09.2021	1	зенитная установка (ЗУ-23, 23 мм)	на полигоне вблизи н. п. Софиевка (бывш. Карло-Марково; 40 км к северо-востоку от Донецка)	БПЛА малого радиуса действия

---

<sup>8</sup> Упомянутая в этом разделе техника не подпадает под действие Минских соглашений об отводе вооружений.



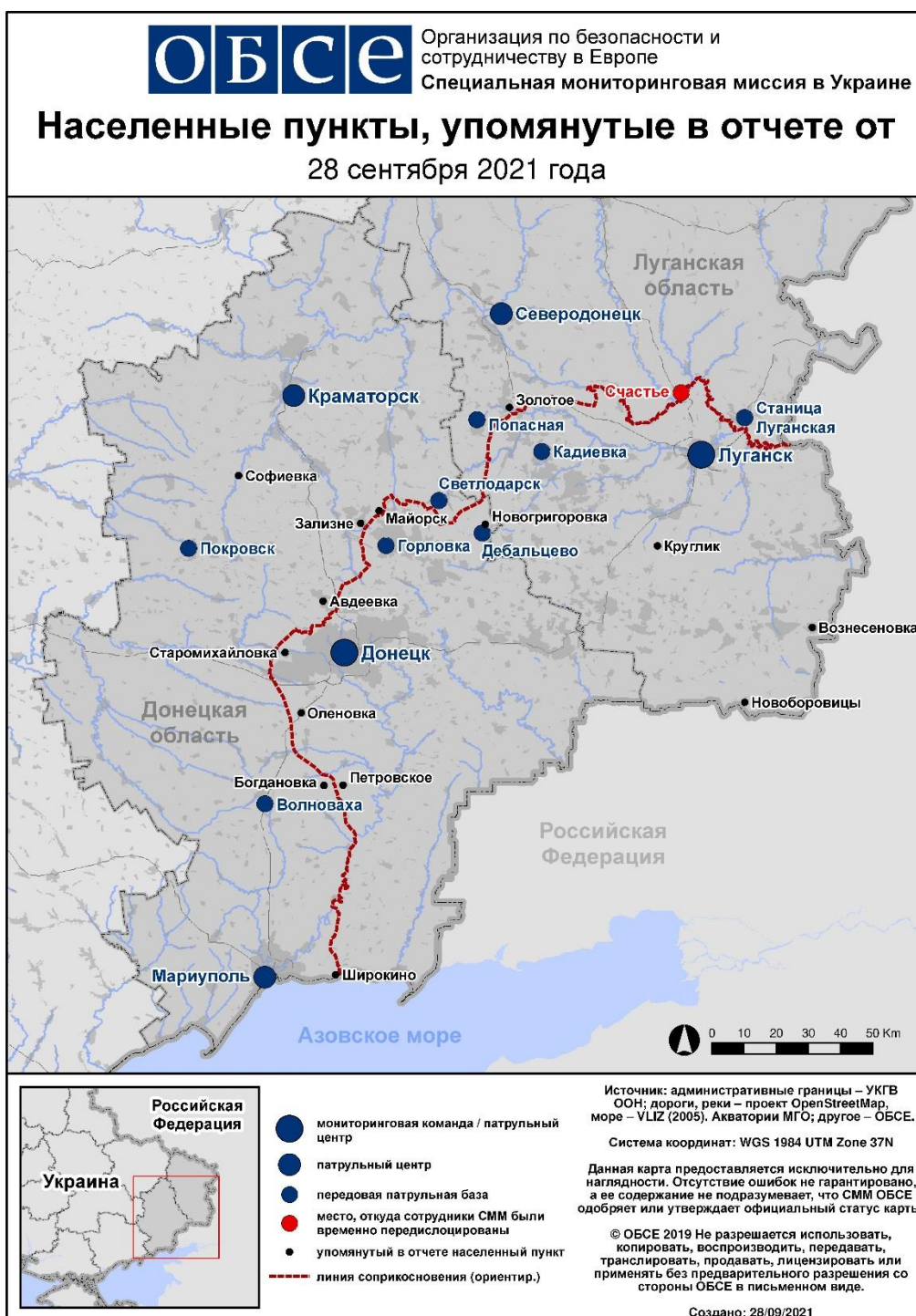
**Таблица нарушений режима прекращения огня по состоянию на 27 сентября 2021 года<sup>9</sup>**

Месторасположение СММ	Место события	Способ	К-во	Наблюдение	Описание	Вооружение	Дата, время
камера СММ на Донецкой фильтровальной станции (15 км к С от Донецка)	5–7 км к ЮЮЗ	зафиксировала	1	взрыв	неопределенного происхождения (также зафиксировано камерой СММ на шахте «Октябрьская»)	Н/Д	26.09, 20:22
камера СММ в 1 км к ЮЗ от н. п. Широкино (подконтрольный правительству, 100 км к Ю от Донецка)	3–5 км к С	зафиксировала	1	взрыв	взрыв в воздухе	Н/Д	26.09, 19:22
	3–5 км к С	зафиксировала	1	вспышка дульного пламени		Н/Д	26.09, 19:28
	3–5 км к С	зафиксировала	1	взрыв	взрыв в воздухе	Н/Д	26.09, 19:28
	3–5 км к С	зафиксировала	1	взрыв	неопределенного происхождения	Н/Д	26.09, 19:44
	3–5 км к С	зафиксировала	8	Н/Д боеприпас	выпущенный(-ая) вверх	Н/Д	26.09, 19:59
	2–4 км к С	зафиксировала	1	Н/Д боеприпас	В–З	Н/Д	26.09, 19:59
	2–4 км к С	зафиксировала	1	взрыв	взрыв в воздухе (после предыдущего события)	Н/Д	26.09, 19:59
	3–5 км к С	зафиксировала	8	Н/Д боеприпас	выпущенный(-ая) вверх	Н/Д	26.09, 20:00
	3–5 км к С	зафиксировала	3	Н/Д боеприпас	З–В	Н/Д	26.09, 20:32
	3–5 км к С	зафиксировала	3	Н/Д боеприпас	З–В	Н/Д	26.09, 20:49
	3–5 км к С	зафиксировала	1	вспышка дульного пламени		Н/Д	26.09, 21:01
	3–5 км к С	зафиксировала	1	Н/Д боеприпас	В–З (после предыдущего события)	Н/Д	26.09, 21:01
	4–6 км к С	зафиксировала	1	взрыв	неопределенного происхождения	Н/Д	26.09, 21:01
	4–6 км к С	зафиксировала	1	взрыв	неопределенного происхождения	Н/Д	26.09, 21:04
	3–5 км к С	зафиксировала	1	вспышка дульного пламени		Н/Д	26.09, 21:17
	3–5 км к С	зафиксировала	1	Н/Д боеприпас	В–З (после предыдущего события)	Н/Д	26.09, 21:17
	3–5 км к С	зафиксировала	1	взрыв	разрыв (после предыдущего события)	Н/Д	26.09, 21:17
	2–4 км к С	зафиксировала	1	взрыв	неопределенного происхождения	Н/Д	26.09, 21:39
	2–4 км к С	зафиксировала	1	Н/Д боеприпас	ЗЮЗ–ВСВ	Н/Д	27.09, 00:17
2–4 км к С	зафиксировала	2	Н/Д боеприпас	ЗЮЗ–ВСВ	Н/Д	27.09, 00:18	
примерно 2 км к ВСВ от н. п. Старомихайловка (неподконтрольный правительству, 15 км к З от Донецка)	5–6 км к СВ	слышали	7	взрыв	неопределенного происхождения	Н/Д	27.09, 13:45
примерно 500 м к ЮВ от н. п. Нелеповка (подконтрольный правительству, 40 км к СВ от Донецка)	3–5 км к ЮВ	слышали	1	взрыв	неопределенного происхождения	Н/Д	27.09, 11:35
примерно 2 км ЗЮЗ от н. п. Зализне (бывш. Артемово; подконтрольный правительству, 42 км к СВ от Донецка)	2–3 км к В	слышали	40	очередь		крупнокалиберный пулемет	27.09, 12:03
	2–3 км к В	слышали	20	взрыв	неопределенного происхождения	Н/Д	27.09, 12:10–12:17
	2–4 км к В	слышали	1	взрыв	неопределенного происхождения	Н/Д	27.09, 12:26
ЮВ часть н. п. Авдеевка (подконтрольный правительству, 17 км к С от Донецка)	3–4 км к ЮЮВ	слышали	1	взрыв	неопределенного происхождения	Н/Д	27.09, 11:51
В часть н. п. Красногоровка (подконтрольный правительству, 21 км к З от Донецка)	1–2 км к СВ	слышали	9	очередь		стрелковое оружие	27.09, 13:35
примерно 500 м к СВ от н. п. Лебединское (подконтрольный правительству, 99 км к Ю от Донецка)	3–5 км к В	слышали	2	взрыв	неопределенного происхождения	Н/Д	27.09, 12:01

<sup>9</sup> В таблице указаны исключительно нарушения режима прекращения огня, зафиксированные непосредственно патрулями Миссии или камерами СММ, а также те случаи, которые Миссия оценивает как учения с боевой стрельбой, контролируемые подрывы и т. п. Указанные детали, а именно: расстояние, направление, тип оружия и т. д., основаны на оценках, сделанных наблюдателями на местах и специалистами по техническому мониторингу, и необязательно всегда являются точными. Надпись «нет данных» (Н/Д) означает, что СММ не смогла подтвердить информацию из-за расстояния, погодных условий, технических ограничений и/или по другим причинам. Одни и те же самые, по оценке СММ, нарушения режима прекращения огня, зафиксированные параллельно несколькими патрулями/камерами, отражаются в таблице только один раз.

Месторасположение СММ	Место события	Способ	К-во	Наблюдение	Описание	Вооружение	Дата, время
КПВВ вблизи н. п. Новотроицкое (подконтрольный правительству, 36 км к ЮЗ от Донецка)	5–6 км к ЮЮВ	слышали	1	взрыв	неопределенного происхождения	Н/Д	27.09, 11:08
примерно 2 км к В от н. п. Богдановка (подконтрольный правительству, 41 км к ЮЗ от Донецка)	5 км к В	слышали	11	выстрел	по оценке, за пределами участка разведения в районе Петровского	стрелковое оружие	27.09, 12:54–12:56
	2–3 км к ВЮВ	слышали	10	выстрел	по оценке, в пределах участка разведения в районе Петровского	стрелковое оружие	27.09, 14:24
	2–3 км к ВЮВ	слышали	4	выстрел	по оценке, в пределах участка разведения в районе Петровского	стрелковое оружие	27.09, 14:29
камера СММ в н. п. Золотое (подконтрольный правительству, 60 км к З от Луганска)	2–4 км к В	зафиксировала	5	Н/Д боеприпас	выпущенный(-ая) вверх (по оценке, за пределами участка разведения)	Н/Д	26.09, 20:42
	2–4 км к В	зафиксировала	3	Н/Д боеприпас	СЗ–ЮВ (по оценке, за пределами участка разведения)	Н/Д	26.09, 21:24
	3–5 км к В	зафиксировала	4	Н/Д боеприпас	СЗ–ЮВ (по оценке, за пределами участка разведения)	Н/Д	26.09, 21:59
	3–5 км к В	зафиксировала	1	Н/Д боеприпас	СЗ–ЮВ (по оценке, за пределами участка разведения)	Н/Д	26.09, 22:12
н. п. Зоринск (неподконтрольный правительству, 54 км к ЮЗ от Луганска)	1–2 км к ЮЗ	слышали	1	взрыв	неопределенного происхождения	Н/Д	27.09, 10:38
н. п. Круглик (неподконтрольный правительству, 31 км к ЮЗ от Донецка)	0,8–1 км к СЗ	слышали	20	очередь	неопределенного происхождения	стрелковое оружие	27.09, 10:43–10:44
	0,8–1 км к СЗ	слышали	70	выстрел	неопределенного происхождения	стрелковое оружие	27.09, 10:43–10:44
	0,8–1 км к СЗ	слышали	5	очередь	неопределенного происхождения	крупнокалиберный пулемет	27.09, 10:59–11:00
примерно 3 км к С от н. п. Первомайск (неподконтрольный правительству, 58 км к З от Луганска)	3–5 км к ЗЮЗ	слышали	4	взрыв	неопределенного происхождения	Н/Д	27.09, 11:25
3 часть н. п. Первомайск (неподконтрольный правительству, 58 км к З от Луганска)	3–5 км к З	слышали	10	взрыв	неопределенного происхождения	Н/Д	27.09, 15:00–15:10
	3–5 км к СЗ	слышали	16	взрыв	неопределенного происхождения	Н/Д	27.09, 15:42–15:46

## Карта Донецкой и Луганской областей<sup>10</sup>



<sup>10</sup> По решению Постоянного совета №1117 от 21 марта 2014 года, СММ базируется в десяти городах на всей Украине (Херсон, Одесса, Львов, Ивано-Франковск, Харьков, Донецк, Днепр, Черновцы, Луганск и Киев). Эта карта восточной Украины предназначена для иллюстративных целей. На ней указаны населенные пункты, упомянутые в отчете, а также те, где находятся офисы СММ (мониторинговые команды, патрульные центры и передовые патрульные базы) в Донецкой и Луганской областях. (Красным цветом выделена передовая патрульная база, с которой сотрудники СММ были временно передислоцированы на основании рекомендаций экспертов по безопасности из некоторых государств-участников ОБСЕ и с учетом требований СММ по безопасности. Миссия использует эти помещения в светлую пору суток, а также патрулирует в этом населенном пункте днем).