

Ежедневный отчет № 225/2021

от 25 сентября 2021 года¹

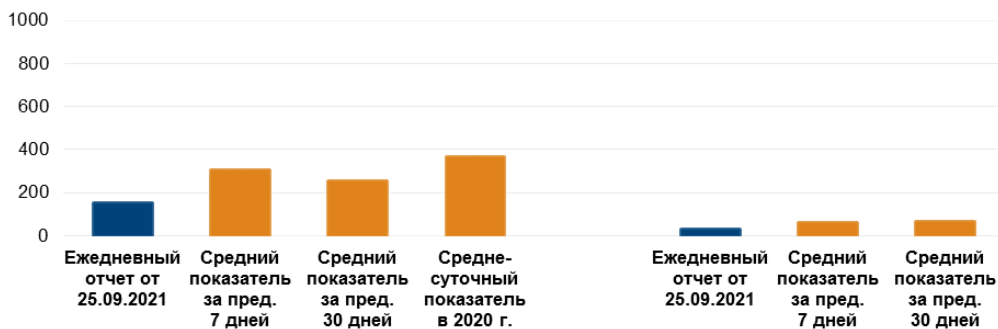
Краткое изложение

- В Донецкой области СММ зафиксировала 113 нарушений режима прекращения огня, в том числе 24 взрыва. За предыдущий отчетный период в этой области зафиксировано 285 нарушений.
- В Луганской области Миссия зафиксировала 37 нарушений режима прекращения огня, в том числе 6 взрывов. За предыдущий отчетный период в этой области зафиксировано 126 нарушений.
- СММ подтвердила информацию о жертве среди гражданского населения в неподконтрольном правительству Донецке.
- У неподконтрольной правительству Алмазной Луганской области, по оценке, в направлении БПЛА СММ малого радиуса действия открыли огонь из стрелкового оружия*.
- Миссия продолжала осуществлять мониторинг на участках разведения сил и средств в районах Станицы Луганской, Золотого и Петровского.
- На протяжении предыдущих недель СММ фиксировала продления существующих траншей по обе стороны от линии соприкосновения в Донецкой области.
- Миссия способствовала установлению локального режима прекращения огня и осуществляла мониторинг его соблюдения для обеспечения функционирования, обустройства и ремонта жизненно важных объектов гражданской инфраструктуры.
- СММ продолжала наблюдать за ситуацией с гражданским населением, в том числе на 4 КПВВ, а также на 3 соответствующих блокпостах вооруженных формирований в Донецкой и Луганской областях.
- Свободу передвижения СММ по-прежнему ограничивали, в том числе на блокпосте вооруженных формирований в Старомихайловке Донецкой области. БПЛА Миссии вновь подвергались воздействию помех сигналу*.

Нарушения режима прекращения огня²

К-во зафиксированных нарушений режима прекращения огня³

К-во зафиксированных взрывов⁴



¹ На основании информации, поступившей от мониторинговых команд по состоянию на 19:30 24 сентября 2021 года (по восточноевропейскому летнему времени).

² Более подробная информация обо всех случаях нарушения режима прекращения огня, а также карты Донецкой и Луганской областей, где отмечены все упомянутые в отчете места, представлены в приложении. Из-за погодных условий возможность ведения наблюдения при помощи некоторых камер Миссии была ограничена.

³ В том числе взрывы.

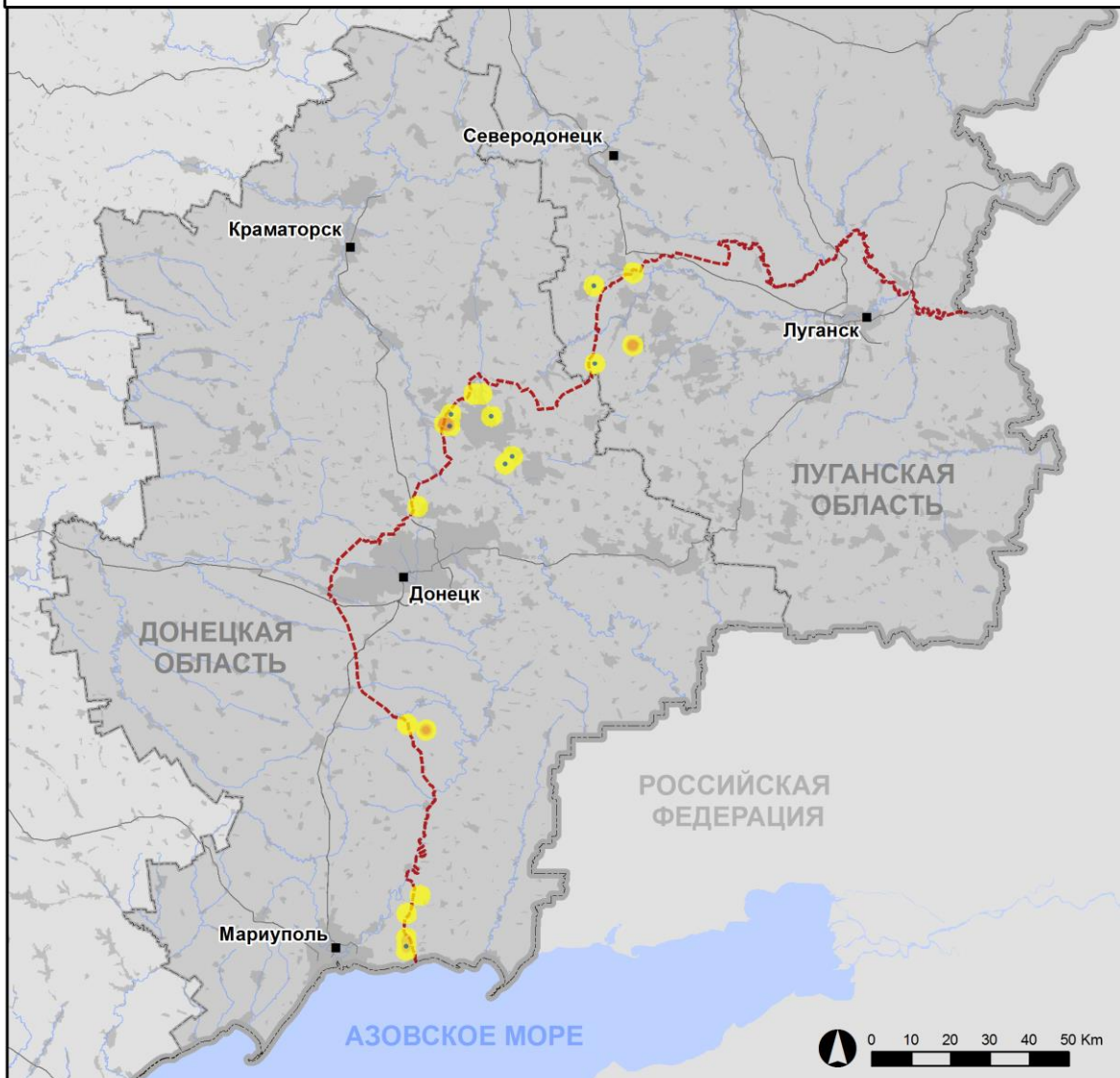
⁴ В том числе вследствие огня из вооружения неустановленного типа.

Карта с зафиксированными нарушениями режима прекращения огня



Организация по безопасности и сотрудничеству в Европе
Специальная мониторинговая миссия в Украине

Зафиксированные СММ нарушения режима прекращения огня 24 сентября 2021 г.



Концентрация нарушений режима прекращения огня

- Высокая
-
- Низкая
- Взрыв
- Населенный пункт
- Линия соприкосновения (ориентир.)

Источники: административные границы — УКГВ ООН; дороги, реки — проект OpenStreetMap; море — VLIZ (2005), Акватории МГО; другое — ОБСЕ.

Система координат: WGS 1984 UTM Zone 37N

Данная карта предоставляется исключительно для наглядности. Отсутствие ошибок не гарантировано, а ее содержание не подразумевает, что СММ ОБСЕ утверждает или одобряет официальный статус карты.

© СММ ОБСЕ 2019 Не разрешается использовать, копировать, воспроизводить, передавать, транслировать, продавать, лицензировать или применять без предварительного разрешения со стороны ОБСЕ в письменном виде.
Создано: 25/09/2021

В Донецкой области СММ зафиксировала 113 нарушений режима прекращения огня, в том числе 24 взрыва неопределенного происхождения. Большинство нарушений произошли к северо-западу от н. п. Горловка (неподконтрольный правительству, 39 км к северо-востоку от Донецка, в районах к северу от н. п. Широкино (подконтрольный правительству, 100 км к югу от Донецка), а также к северу и востоку от участка разведения в районе н. п. Петровское (неподконтрольный правительству, 41 км к югу от Донецка). Миссия также зафиксировала нарушения режима прекращения огня в районе к юго-западу от н. п. Софиевка (бывш. Карло-Марксово; неподконтрольный правительству, 40 км к северо-востоку от Донецка) и к северо-востоку от н. п. Корсунь (неподконтрольный правительству, 31 км к северо-востоку от Донецка); эти нарушения были оценены как учения с боевой стрельбой в зоне безопасности, что является нарушением решения Трехсторонней контактной группы от 3 марта 2016 года о запрете проведения учений с боевой стрельбой в зоне безопасности. За [предыдущий отчетный период](#) зафиксировано 285 нарушений режима прекращения огня.

В Луганской области СММ зафиксировала 37 нарушений режима прекращения огня, в том числе 6 взрывов неопределенного происхождения. Большинство нарушений режима прекращения огня произошли в районе к западу от н. п. Алмазная (неподконтрольный правительству, 55 км к западу от Луганска). За [предыдущий отчетный период](#) зафиксировано 126 нарушений режима прекращения огня.

После заседания Трехсторонней контактной группы 22 июля 2020 года, на котором была достигнута договоренность о мерах по усилению режима прекращения огня, начиная с 00:01 27 июля 2020 года и до конца отчетного периода Миссия зафиксировала не менее 59 817 нарушений режима прекращения огня в Донецкой и Луганской областях (в том числе 16 632 взрыва, 11 620 пролетевших неопределенных боеприпасов, 270 вспышек дульного пламени, 243 осветительные ракеты, а также не менее 31 052 очередей и выстрелов).

Подтверждена информация о жертве среди гражданского населения в неподконтрольном правительству Донецке

СММ уточняла сообщения о том, что 17 сентября в Куйбышевском районе н. п. Донецка (неподконтрольный правительству, 5 км к западу от центра города) был ранен мужчина.

21 сентября в Куйбышевском районе Донецка мужчина (50–59 лет) рассказал наблюдателям, что утром 17 сентября, находясь у себя дома на ул. Энгельса, 39, он услышал и увидел взрыв, после чего почувствовал боль в спине.

23 сентября мужчина (неустановленного возраста), представившийся сыном раненого, по телефону рассказал, что утром 17 сентября, находясь в доме своих родителей, он услышал и увидел взрыв, после чего увидел, что его отец, на момент взрыва находившийся в соседней комнате, ранен в спину.

23 сентября наблюдатели видели медицинскую справку, выданную в больнице Донецка, согласно которой мужчина (50–59 лет) был госпитализирован в осколочным ранением туловища, после чего ему сделали операцию (для ознакомления с предыдущими наблюдениями о повреждении упомянутого дома см. [Ежедневный отчет СММ от 24 сентября 2021 года](#)).

У неподконтрольной правительству Алмазной Луганской области огонь из стрелкового оружия открыли, по оценке, в направлении мини-БПЛА СММ

Находясь на юго-западной окраине Алмазной и управляя беспилотным летательным аппаратом (БПЛА) СММ малого радиуса действия, о полете которого сообщалось заранее, наблюдатели слышали 25 выстрелов из стрелкового оружия на расстоянии около 1,5–2,5 км к западу. По оценке, огонь вели в направлении БПЛА, который пролетал над позициями вооруженных формирований ориентировочно в 2 км к западу от местонахождения патруля. Во время упомянутого и двух предыдущих полетов над этим районом аппарат также подвергался воздействию помех сигналу GPS (по оценке, вследствие предположительного глушения)*.

Участки разведения в районах Станицы Луганской, Золотого и Петровского⁵

Пребывая на **участке разведения в районе н. п. Станица Луганская** (подконтрольный правительству, 16 км к северо-востоку от Луганска) наблюдатели видели 4 членов вооруженных формирований (с нарукавными повязками с надписью «СЦКК») южнее отремонтированного пролета моста у Станицы Луганской (15 км к северо-востоку от Луганска).

23 сентября за пределами **участка разведения в районе н. п. Золотое** (подконтрольный правительству, 60 км к западу от Луганска), примерно в 300 м к востоко-северо-востоку от его юго-восточного угла и южнее дороги, ведущей к н. п. Золотое-5 (Михайловка; неподконтрольный правительству, 60 км к западу от Луганска), команда СММ видела недавно выкопанный грунт и сложенные один на другой мешки с песком (о которых ранее не сообщалось), а также землеройную машину (для ознакомления с предыдущими наблюдениями в этом районе см. [Ежедневный отчет СММ от 24 августа 2021 года](#)).

24 сентября, ведя наблюдение на юго-западной окраине Золотого-5 (Михайловки), наблюдатели слышали 6 выстрелов из стрелкового оружия ориентировочно в 1–2 км к северу (по оценке, вне участка разведения, но в пределах 5 км от его края).

Находясь у блокпоста вооруженных формирований южнее участка разведения, команда Миссии видела 4 членов вооруженных формирований (с нарукавными повязками с надписью «СЦКК»). Наблюдатели вновь видели 7 ранее зафиксированных контейнеров, размещенных южнее южного края участка разведения и непосредственно на участке, а также ранее зафиксированное подземное сооружение в пределах участка.

Во время полета над южным краем участка разведения в районе Золотого БПЛА СММ малого радиуса действия подвергался воздействию помех сигналу GPS (по оценке, вследствие предположительного глушения)*.

В ночь с 23 на 24 сентября камера СММ в Петровском зафиксировала 1 осветительную ракету на расстоянии примерно 2–3 км к западо-северо-западу. 24 сентября, находясь ориентировочно в 2 км к северу от Петровского, наблюдатели слышали 19 очередей из крупнокалиберного пулемета на расстоянии около 2–3 км к юго-востоку. По оценке, все эти нарушения режима прекращения огня произошли вне **участка разведения в районе Петровского**, однако в пределах 5 км от его края.

⁵ Разведение предусмотрено Рамочным решением Трехсторонней контактной группы о разведении сил и средств от 21 сентября 2016 года.

Отвод вооружения

СММ продолжала осуществлять мониторинг отвода вооружения, предусмотренного Меморандумом, а также Комплексом мер и Дополнением к нему.

Миссия зафиксировала 1 противотанковый ракетный комплекс, размещенный в нарушение линий отвода в подконтрольном правительству районе Донецкой области.

За линиями отвода, но вне выделенных мест хранения вооружения СММ зафиксировала 1 зенитный ракетный комплекс и 26 гаубиц в подконтрольных правительству районах Донецкой области, в том числе на территории объекта и железнодорожной станции (подробнее см. таблицы ниже).

Признаки военного присутствия и присутствия военного типа в зоне безопасности

СММ зафиксировала 5 боевых бронированных машин в подконтрольных правительству районах Донецкой области. Миссия зафиксировала 1 боевую бронированную машину на территории объекта в неподконтрольном правительству районе Луганской области (подробнее см. таблицу ниже).

В Донецкой области мини-БПЛА СММ зафиксировали продления существующих траншей по обе стороны от линии соприкосновения, а также недавно обустроенные минометные позиции в подконтрольных правительству районах. Все упомянутые продления траншей и минометные позиции, по оценке, были обустроены в период с 26 июля по 26 августа 2021 года.

26 июля БПЛА СММ малого радиуса действия зафиксировал Т-образное продление (протяженностью 540 м; не зафиксировано по данным наблюдения от 13 июля 2021 года) существующей траншеи в поле, примерно в 2,1 км к северу от северной окраины н. п. Николаевка (подконтрольный правительству, 40 км к югу от Донецка).

3 августа примерно в 4 км к востоко-юго-востоку от н. п. Славное (подконтрольный правительству, 26 км к юго-западу от Донецка) БПЛА СММ малого радиуса действия зафиксировал продление (протяженностью около 60 м) существующей траншеи, проходящей на юг поперек дороги, ведущей на восток к н.п. Оленовка (неподконтрольный правительству, 23 км к юго-западу от Донецка), а также обустройство минометной позиции (по оценке, принадлежит Вооруженным силам Украины; не зафиксировано по данным наблюдения от 7 октября 2020 года).

4 августа примерно в 2,5 км к востоко-северо-востоку от н. п. Богдановка (подконтрольный правительству, 41 км к юго-западу от Донецка) БПЛА СММ малого радиуса действия зафиксировал 2 продления (протяженностью около 60 м и 20 м) существующей траншеи: одно в восточном, а второе — в северо-северо-восточном направлениях (не зафиксированы по данным наблюдения от 30 апреля 2021 года). Оба продления размещены приблизительно в 150 м к северу от северного края участка разведения в районе Петровского. Примерно в 140 м к западу от упомянутых продлений этот БПЛА зафиксировал минометную позицию, которая, по оценке, была обустроена недавно и принадлежит Вооруженным силам Украины (не зафиксирована по данным наблюдения от 13 мая 2021 года).

По оценке, упомянутые продления являются продвижением вперед со стороны Вооруженных сил Украины и были обустроены в районах, где расстояние между передовыми позициями Вооруженных сил Украины и передовыми позициями вооруженных формирований составляет 1,1–2,1 км.

24 августа БПЛА СММ малого радиуса действия зафиксировал продление (протяженностью около 10 м; не зафиксировано по данным наблюдения от 25 апреля 2021 года) существующей траншеи, проходящее севернее бывшей взлетно-посадочной полосы разрушенного международного аэропорта «Донецк» (неподконтрольный правительству, 8 км к северо-западу от Донецка). По оценке, упомянутое продление соединило существующие траншеи вооруженных формирований и было обустроено в районе, где расстояние между передовыми позициями вооруженных формирований и передовыми позициями Вооруженных сил Украины составляет 500 м.

26 августа приблизительно в 1,5 км к югу от н. п. Александровка (неподконтрольный правительству, 20 км к юго-западу от Донецка) БПЛА СММ малого радиуса действия зафиксировал продление (протяженностью около 10 м; не зафиксировано по данным наблюдения от 7 октября 2020 года) существующей траншеи, проходящее вдоль южного края автодороги Н15. По оценке, упомянутое продление является продвижением вперед со стороны вооруженных формирований и было обустроено в районе, где расстояние между передовыми позициями вооруженных формирований и передовыми позициями Вооруженных сил Украины составляет 1,6 км.

Ранее, 11 августа 2021 года, Миссия уже публиковала краткое изложение наблюдений относительно продлений траншей по обе стороны от линии соприкосновения (см. [Ежедневный отчет СММ от 11 августа 2021 года](#)).

Противотанковая мина вблизи Пикуз и предупреждающие знаки о минной опасности рядом с Углегорском Донецкой области

23 сентября на автодороге Т0519 на западной окраине н. п. Пикузы (бывш. Коминтерново; неподконтрольный правительству, 92 км к югу от Донецка) БПЛА СММ малого радиуса действия зафиксировал противотанковую мину, о которой сообщалось ранее. По оценке, эта мина принадлежит вооруженным формированиям (для ознакомления с предыдущими наблюдениями в этом районе см. [Ежедневный отчет СММ от 2 июля 2021 года](#)).

У северо-западной окраины н. п. Углегорск (неподконтрольный правительству, 49 км к северо-востоку от Донецка) команда Миссии видела примерно 7 белых круглых пластиковых предметов на деревянных кольшках вдоль западного края дороги местного значения. По оценке, это были самодельные предупреждающие знаки о минной опасности (ранее о них не сообщалось).

Усилия Миссии по содействию функционированию и ремонту жизненно важных объектов гражданской инфраструктуры

СММ продолжала содействовать обеспечению функционирования Донецкой фильтровальной станции (ДФС; 15 км к северу от Донецка). Находясь в н. п. Ясиноватая (неподконтрольный правительству, 16 км к северо-востоку от Донецка), команда Миссии слышала 4 нарушения режима прекращения огня (по оценке, в радиусе 5 км от

ДФС).

Миссия также осуществляла мониторинг соблюдения локального режима прекращения огня для обеспечения возможности ремонта на объектах инфраструктуры электроснабжения в н. п. Старомихайловка (неподконтрольный правительству, 15 км к западу от Донецка), осмотра и технического обслуживания шламонакопителя фенольного завода возле н. п. Нелеповка (подконтрольный правительству, 40 км к северу от Донецка), а также для обеспечения возможности обустройства системы водоотведения на контрольном пункте въезда-выезда (КПВВ) в Станице Луганской.

Обстановка на КПВВ и соответствующих блокпостах

В Донецкой области, по наблюдениям СММ, КПВВ вблизи н. п. Новотроицкое (подконтрольный правительству, 36 км к юго-западу от Донецка) был открыт, однако пассажиро-транспортного потока не зафиксировано.

В Луганской области, по наблюдениям Миссии, КПВВ в Станице Луганской и соответствующий блокпост вооруженных формирований южнее отремонтированного пролета моста у Станицы Луганской были открыты, а пешеходы ожидали в очередях в обоих направлениях. Пребывая на КПВВ, наблюдатели видели, как 5 мужчин (20–29 и 30–39 лет) монтировали металлоконструкции нового укрытия для пешеходов (для ознакомления с предыдущими наблюдениями в этом районе см. [Ежедневный отчет СММ от 24 сентября 2021 года](#)). Примерно в 140 м к югу от КПВВ, на западной обочине дороги, ведущей на юг к мосту у Станицы Луганской, наблюдатели видели 8 мужчин (20–49 лет): один из них управлял экскаватором, а остальные копали землю, по оценке, для обустройства системы канализации (см. выше), а также подсоединяли трубы к недавно установленным туалетам. Наблюдатели также видели 8 бетонных элементов круглой формы на земле (по оценке, составляющие двух септических емкостей).

Наблюдатели видели, что КПВВ около Золотого и в н. п. Счастье (подконтрольный правительству, 20 км к северу от Луганска) были открыты, однако соответствующие блокпосты вооруженных формирований южнее участка разведения в районе Золотого и в 3 км к юго-востоку от моста в Счастье были закрыты.

Мониторинг массового собрания в Киеве

В Киеве наблюдатели осуществляли мониторинг массового собрания перед зданием Шевченковского районного суда на ул. Дегтяревской, 31А. В массовом собрании приняли участие около 40 человек (преимущественно мужчины 20–29 лет; как сообщалось, члены «Национального корпуса»), высказывавших поддержку 7 обвиняемым из числа «Национального корпуса», чьи дела рассматривались в суде. Кроме того, на месте события наблюдатели видели около 50 сотрудников правоохранительных органов, часть из которых обеспечивали охрану входа в здание и двора суда. Команда Миссии констатировала спокойную обстановку.

СММ продолжала следить за ситуацией в Херсоне, Одессе, Львове, Ивано-Франковске, Харькове, Днепре и Черновцах.

***Ограничение свободы передвижения и другие препятствия в выполнении мандата СММ**

Деятельность по мониторингу и свобода передвижения СММ ограничены из-за угроз в области безопасности, включая риски, связанные с наличием мин и неразорвавшихся боеприпасов, а также другими препятствиями, которые ежедневно меняются. Мандат СММ предусматривает свободный и безопасный доступ по всей Украине. Все подписанты Минских соглашений согласились с необходимостью свободного и безопасного доступа, а также с тем, что ограничение свободы передвижения СММ является нарушением и что на подобные нарушения необходимо оперативно реагировать. Они также согласились с тем, что Совместный центр контроля и координации (СЦКК) должен содействовать такому реагированию и осуществлять общую координацию работ по разминированию. Однако вооруженные формирования в отдельных районах Донецкой и Луганской областей часто отказывают СММ в доступе к районам, прилегающим к неподконтрольным правительству участкам границы Украины (например, см. [Ежедневный отчет СММ от 20 сентября 2021 года](#)). Деятельность СММ в Донецкой и Луганской областях, по-прежнему оставалась ограниченной после того, как [23 апреля 2017 года вблизи Пришиба произошел инцидент, который привел к гибели человека](#). В связи с этим способность Миссии осуществлять наблюдение была по-прежнему ограничена.

Регулярные ограничения на участках разведения сил и средств и из-за мин/неразорвавшихся боеприпасов:

- Не осуществив сплошное разминирование, извлечение неразорвавшихся боеприпасов и прочих препятствий, стороны по-прежнему отказывали СММ в неограниченном доступе, а также в возможности передвигаться по отдельным дорогам, которые ранее были определены как важные для осуществления Миссией эффективного мониторинга и для передвижения гражданских лиц.

Задержка:

- На блокпосте в н. п. Старомихайловка (неподконтрольный правительству, 15 км к западу от Донецка) 3 вооруженных члена вооруженных формирований разрешили патрулю Миссии проследовать в западном направлении к населенному пункту лишь после примерно 37-минутной задержки, сославшись на отсутствие предварительного уведомления.

Другие препятствия⁶:

- При выполнении полета над районами вблизи н. п. Алмазная (неподконтрольный правительству, 55 км к западу от Луганска), по оценке, в направлении БПЛА СММ малого радиуса действия стреляли из стрелкового оружия. Во время упомянутого и двух предыдущих полетов над этим районом аппарат подвергался воздействию помех сигналу GPS (по оценке, вследствие предположительного глушения; см. выше).
- При выполнении полета возле н. п. Орловское (подконтрольный правительству, 82 км к югу от Донецка) БПЛА СММ среднего радиуса действия подвергался воздействию помех сигналу GPS (по оценке, вследствие предположительного глушения).
- БПЛА СММ малого радиуса действия подвергались воздействию помех сигналу GPS

⁶ В упомянутых в этом разделе случаях предположительного глушения и глушения помехи сигналу могли создавать из любого места в радиусе десятков километров от местоположения БПЛА.

(по оценке, вследствие предположительного глушения) во время пяти полетов: по два раза возле Орловского и н. п. Веселая Гора (неподконтрольный правительству, 16 км к северу от Луганска) соответственно, а также еще один раз над южным краем участка разведения в районе н. п. Золотое (подконтрольный правительству, 60 км к западу от Луганска).

Таблица вооружений

Вооружение, размещенное в нарушение линий отвода

Дата	К-во единиц вооружения	Вид вооружения	Место	Источник наблюдения
подконтрольные правительству районы				
24.09.2021	1	противотанковый управляемый ракетный комплекс (9П149 «Штурм-С», 130 мм)	вблизи н. п. Марьинка (23 км к юго-западу от Донецка)	патруль

Вооружение, размещенное за линиями отвода, но вне выделенных мест хранения вооружения

Дата	К-во	Вид	Место	Источник наблюдения
подконтрольные правительству районы				
23.09.2021	9	самоходная гаубица (2С3 «Акация», 152 мм)	на ж/д станции в н. п. Зачатовка (74 км к юго-западу от Донецка)	БПЛА малого радиуса действия
	1	зенитный ракетный комплекс 9К35 «Стрела-10»		
	8	буксируемая гаубица (2А36 «Гиацинт-Б», 152 мм)	на территории объекта в н. п. Хлебодаровка (65 км к юго-западу от Донецка)	
	9	самоходная гаубица (2С3 «Акация», 152 мм)		

Таблица признаков военного присутствия и присутствия военного типа в зоне безопасности⁷

Дата	К-во	Вид	Место	Источник наблюдения
подконтрольные правительству районы				
23.09.2021	4	боевая бронированная машина (неустановленного типа)	вблизи н. п. Водяное (94 км к югу от Донецка)	БПЛА малого радиуса действия
24.09.2021	1	боевая инженерная машина (ИМР-2)	вблизи н. п. Лебединское (99 км к югу от Донецка)	патруль
неподконтрольные правительству районы				
23.09.2021	1	бронетранспортер (МТ-ЛБ)	на объекте вблизи н. п. Богдановка (44 км к западу от Луганска)	БПЛА малого радиуса действия

⁷ Упомянутая в этом разделе техника не подпадает под действие Минских соглашений об отводе вооружений.

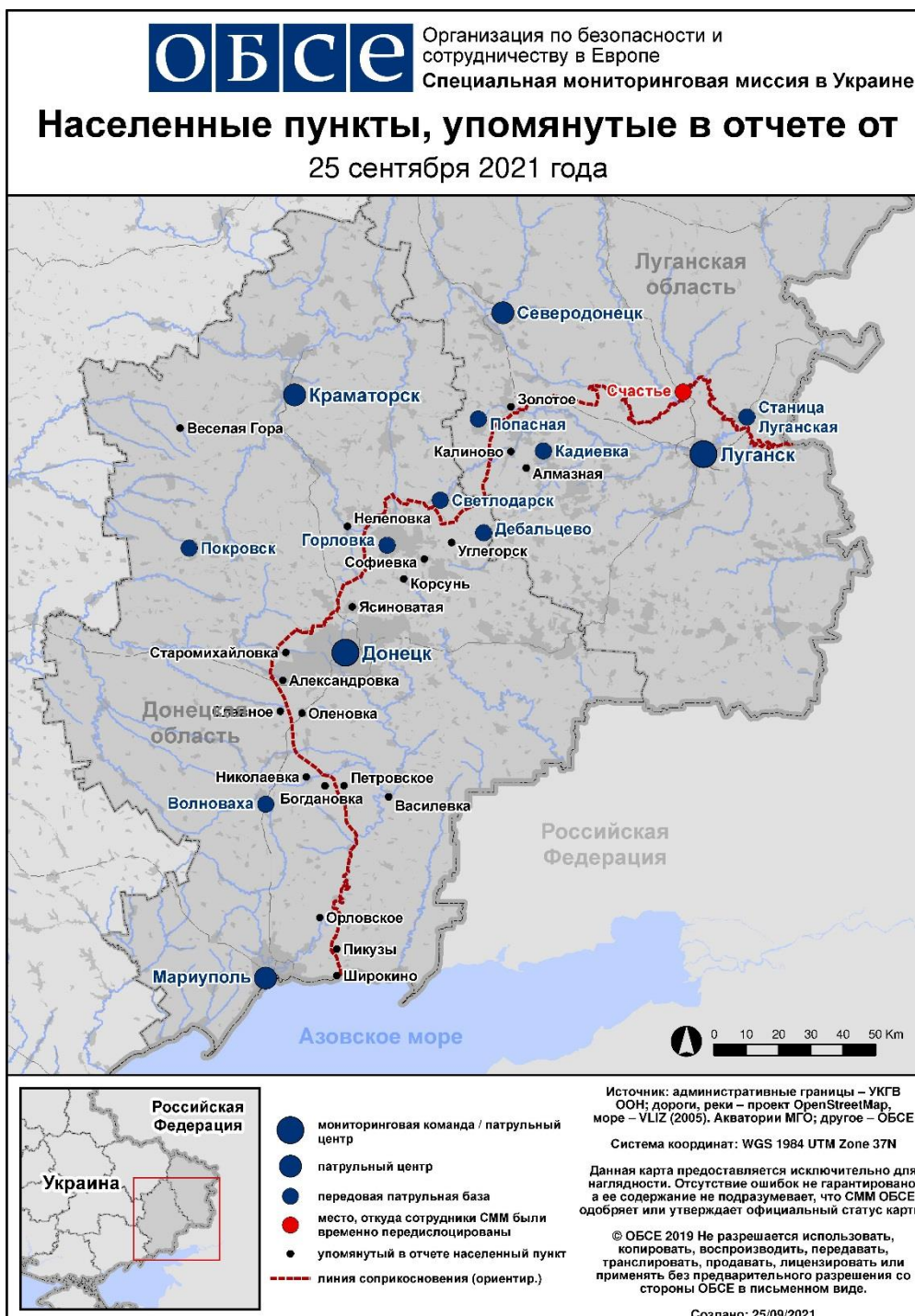
Таблица нарушений режима прекращения огня по состоянию на 25 сентября 2021 года⁸

Месторасположение СММ	Место события	Способ	К-во	Наблюдение	Описание	Вооружение	Дата, время
камера СММ 1,5 км к СВ от н. п. Гнутово (подконтрольный правительству, 90 км к Ю от Донецка)	3–4 км к ЮВ	зафиксировала	1	Н/Д боеприпас	ЮЗ–СВ	Н/Д	23.09, 22:24
камера СММ на КПВВ в н. п. Гнутово (подконтрольный правительству, 90 км к Ю от Донецка)	3–5 км к В	зафиксировала	1	Н/Д боеприпас	выпущенный(-ая) вверх (также зафиксировано камерами СММ в Чермалыке и Широкино)	Н/Д	23.09, 21:24
камера СММ на КПВВ в н. п. Майорск (подконтрольный правительству, 45 км к СВ от Донецка)	2–3 км к В	зафиксировала	1	Н/Д боеприпас	С–Ю	Н/Д	23.09, 19:22
	2–3 км к В	зафиксировала	1	Н/Д боеприпас	С–Ю	Н/Д	23.09, 20:19
	4–5 км к В	зафиксировала	1	осветительная ракета	выпущенный(-ая) вверх	Н/Д	24.09, 00:36
	4–5 км к В	зафиксировала	1	осветительная ракета	выпущенный(-ая) вверх	Н/Д	24.09, 00:37
камера СММ в н. п. Петровское (неподконтрольный правительству, 41 км к Ю от Донецка)	2–3 км к ЗСЗ	зафиксировала	1	осветительная ракета	выпущенный(-ая) вверх (по оценке, вне участка разведения)	Н/Д	24.09, 00:38
камера СММ в 1 км к ЮЗ от н. п. Широкино (подконтрольный правительству, 100 км к Ю от Донецка)	3–5 км к С	зафиксировала	3	Н/Д боеприпас	ВЮВ–ЗСЗ	Н/Д	23.09, 19:20
	3–5 км к С	зафиксировала	2	Н/Д боеприпас	В–З	Н/Д	23.09, 19:23
	4–6 км к С	зафиксировала	2	Н/Д боеприпас	З–В	Н/Д	23.09, 19:25
	6–8 км к С	зафиксировала	10	Н/Д боеприпас	З–В	Н/Д	23.09, 19:26
	4–6 км к С	зафиксировала	4	Н/Д боеприпас	З–В	Н/Д	23.09, 20:18
	4–6 км к С	зафиксировала	1	взрыв	неопределенного происхождения	Н/Д	23.09, 21:29
примерно 2 км к С от н. п. Петровское (неподконтрольный правительству, 41 км к Ю от Донецка)	2–3 км к ЮВ	слышали	19	очередь	по оценке, вне участка разведения	крупнокалиберный пулемет	24.09, 13:22–13:24
примерно 1 км к СЗ от железнодорожного вокзала в н. п. Ясиноватая (неподконтрольный правительству, 16 км к СВ от Донецка)	1–2 км к СЗ	слышали	3	очередь		стрелковое оружие	24.09, 13:50
	1–2 км к СЗ	слышали	1	выстрел		стрелковое оружие	24.09, 13:50
н. п. Горловка (неподконтрольный правительству, 39 км к СВ от Донецка)	6–8 км к ЗСЗ	слышали	3	выстрелы и очереди	выстрел	стрелковое оружие	23.09, 22:35
	5–7 км к ЗСЗ	слышали	3	взрыв	неопределенного происхождения	Н/Д	23.09, 22:37–22:41
	5–7 км к ЗСЗ	слышали	2	взрыв	неопределенного происхождения	Н/Д	23.09, 22:47
	7–8 км к ЗСЗ	слышали	30	очередь	выстрел	стрелковое оружие	23.09, 22:48–23:02
	5–7 км к ЗСЗ	слышали	6	взрыв	неопределенного происхождения	Н/Д	23.09, 23:12
	6–8 км к ЗСЗ	слышали	5	очередь	выстрел	стрелковое оружие	23.09, 23:13
	7–8 км к СЗ	слышали	4	взрыв	неопределенного происхождения	Н/Д	23.09, 00:20
примерно 2 км к Ю от н. п. Софиевка (бывш. Карло-Марксово; неподконтрольный правительству, 40 км к СВ от Донецка)	1,5–2 км к СЗ	слышали	3	взрыв	неопределенного происхождения	Н/Д	24.09, 10:30–10:32
примерно 1 км к СВ от н. п. Корсунь (неподконтрольный правительству, 31 км к СВ от Донецка)	3–4 км к СВ	слышали	4	взрыв	неопределенного происхождения	Н/Д	24.09, 11:00–11:14
н. п. Горловка (неподконтрольный правительству, 39 км к СВ от Донецка)	6–8 км к СВ	слышали	1	взрыв	неопределенного происхождения	Н/Д	24.09, 16:23

⁸ В таблице указаны исключительно нарушения режима прекращения огня, зафиксированные непосредственно патрулями Миссии или камерами СММ, а также те случаи, которые Миссия оценивает как учения с боевой стрельбой, контролируемые подрывы и т. п. Указанные детали, а именно: расстояние, направление, тип оружия и т. д., основаны на оценках, сделанных наблюдателями на местах и специалистами по техническому мониторингу, и необязательно всегда являются точными. Надпись «нет данных» (Н/Д) означает, что СММ не смогла подтвердить информацию из-за расстояния, погодных условий, технических ограничений и/или по другим причинам. Одни и те же самые, по оценке СММ, нарушения режима прекращения огня, зафиксированные параллельно несколькими патрулями/камерами, отражаются в таблице только один раз.

Месторасположение СММ	Место события	Способ	К-во	Наблюдение	Описание	Вооружение	Дата, время
камера СММ на С окраине н. п. Попасная (подконтрольный правительству, 69 км к З от Луганска)	2–4 км к ВЮВ	зафиксировала	3	взрыв	неопределенного происхождения	Н/Д	24.09, 18:43
ЮЗ окраина н. п. Золотое-5 (Михайловка; неподконтрольный правительству, 60 км к З от Луганска)	1–2 км к С	слышали	6	выстрел	по оценке, вне участка разведения	стрелковое оружие	24.09, 08:26
ЮЗ окраина н. п. Алмазная (неподконтрольный правительству, 55 км к З от Луганска)	10–15 км к ЗЮЗ	слышали	3	взрыв	неопределенного происхождения	Н/Д	24.09, 11:22–11:24
	1,5–2,5 км к З	слышали	25	выстрел		стрелковое оружие	24.09, 12:03–12:04

Карта Донецкой и Луганской областей⁹



⁹ По решению Постоянного совета №1117 от 21 марта 2014 года, СММ базируется в десяти городах по всей Украине (Херсон, Одесса, Львов, Ивано-Франковск, Харьков, Донецк, Днепр, Черновцы, Луганск и Киев). Эта карта восточной Украины предназначена для иллюстративных целей. На ней указаны населенные пункты, упомянутые в отчете, а также те, где находятся офисы СММ (мониторинговые команды, патрульные центры и передовые патрульные базы) в Донецкой и Луганской областях. (Красным цветом выделено передовую патрульную базу, с которой сотрудники СММ были временно передислоцированы на основании рекомендаций экспертов по безопасности из некоторых государств-участников ОБСЕ и с учетом требований СММ по безопасности. Миссия использует эти помещения в светлую пору суток, а также патрулирует в этом населенном пункте днем).