

Ежедневный отчет № 221/2021

от 21 сентября 2021 года¹

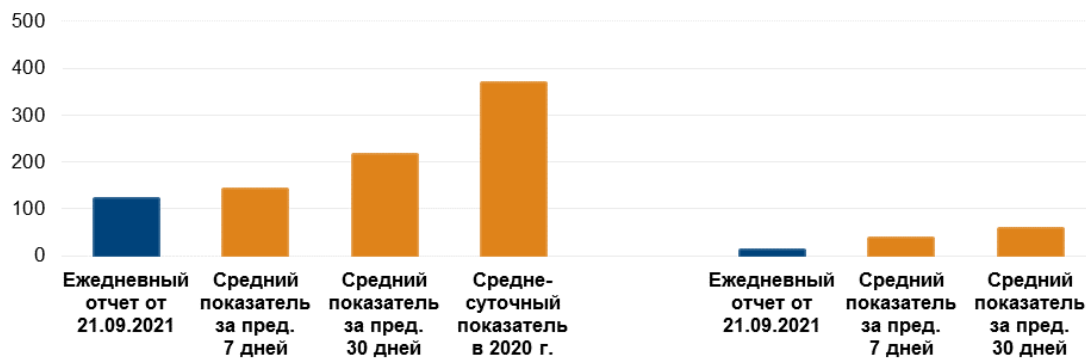
Краткое изложение

- В Донецкой области СММ зафиксировала 117 нарушений режима прекращения огня, в том числе 7 взрывов. За предыдущие сутки зафиксировано 29 таких нарушений.
- В Луганской области Миссия зафиксировала 5 нарушений режима прекращения огня (взрывы). За предыдущие сутки в области зафиксировано 62 таких нарушения.
- СММ уточняла сообщения о повреждении гражданских объектов и в окрестностях в подконтрольном правительству Тарамчуке Донецкой области.
- Возле неподконтрольного правительству Пантелеймоновки, Горловки и Александровки Донецкой области, по оценке, в направлении БПЛА СММ малого радиуса действия стреляли из стрелкового оружия. Наблюдатели потеряли контроль над пространственным положением одного из мини-БПЛА возле участка разведения сил и средств в районе Золотого*.
- Миссия продолжала осуществлять мониторинг на участках разведения в районах Станицы Луганской, Золотого и Петровского,
- СММ способствовала установлению локального режима прекращения огня и осуществляла мониторинг его соблюдения для обеспечения функционирования жизненно важных объектов гражданской инфраструктуры.
- Миссия продолжала наблюдать за ситуацией с гражданским населением, в том числе на 4 КПВВ, а также на 3 соответствующих блокпостах вооруженных формирований в Донецкой и Луганской областях.
- Свободу передвижения СММ по-прежнему ограничивали, в том числе на блокпостах вооруженных формирований у Заиченко, Крещатицкого, Озаряновки и Оленовки Донецкой области. БПЛА Миссии малого, среднего и дальнего радиуса действия неоднократно подвергались глушению сигнала*.

Нарушения режима прекращения огня²

К-во зафиксированных нарушений режима прекращения огня³

К-во зафиксированных взрывов⁴



¹ На основании информации, поступившей от мониторинговых команд по состоянию на 19:30 20 сентября 2021 года (по восточноевропейскому летнему времени).

² Более подробная информация обо всех случаях нарушения режима прекращения огня, а также карты Донецкой и Луганской областей, где отмечены все упомянутые в отчете места, представлены в приложении. Из-за погодных условий возможность ведения наблюдения при помощи некоторых других камер Миссии была ограничена.

³ В том числе взрывы.

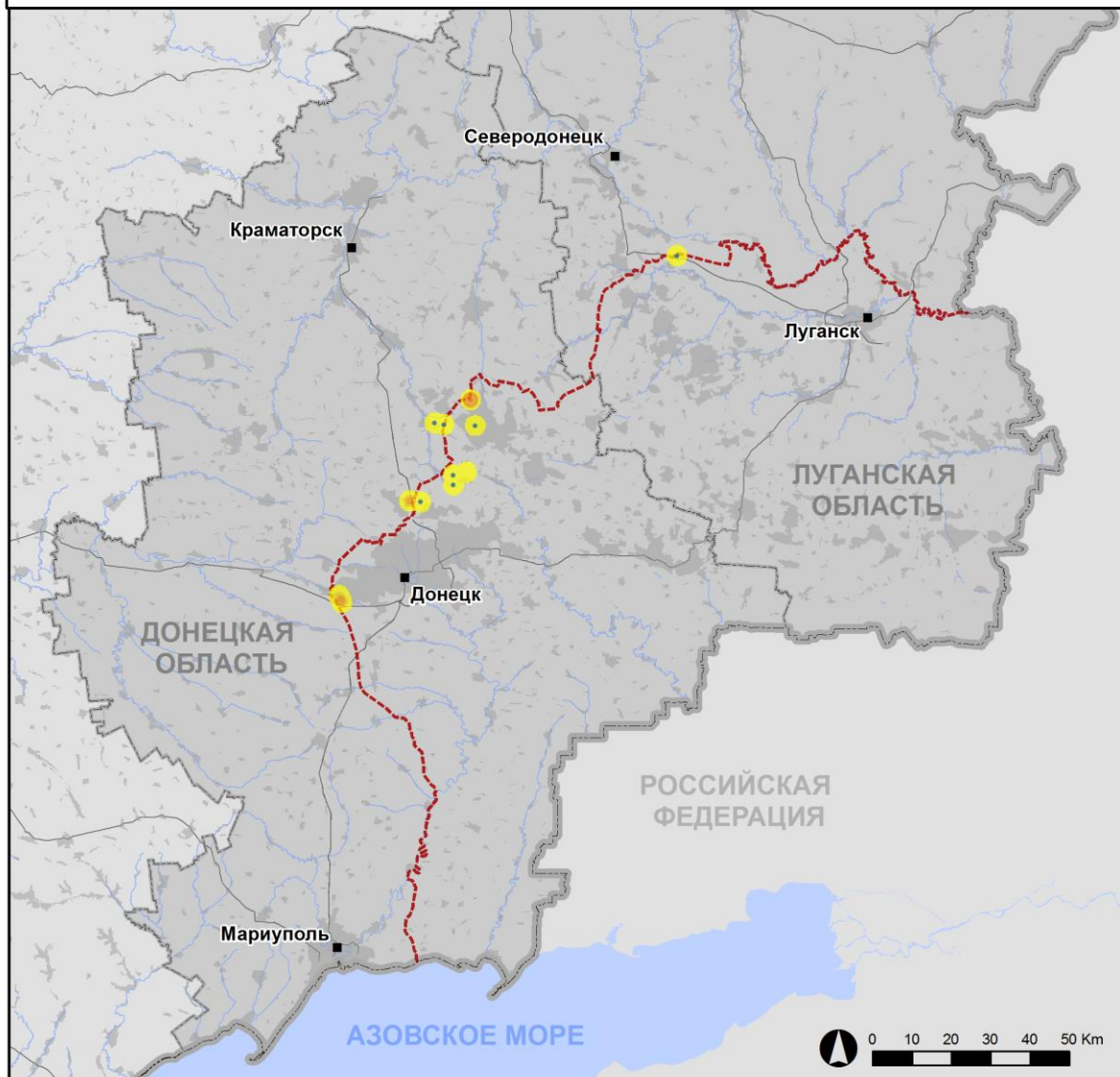
⁴ В том числе вследствие огня из вооружения неустановленного типа.

Карта с зафиксированными нарушениями режима прекращения огня



Организация по безопасности и сотрудничеству в Европе
Специальная мониторинговая миссия в Украине

Зафиксированные СММ нарушения режима прекращения огня 20 сентября 2021 г.



Концентрация нарушений режима прекращения огня

- Высокая
-
- Низкая
- Взрыв
- Населенный пункт
- Линия соприкосновения (ориентир.)

Источники: административные границы — УГВ ООН; дороги, реки — проект OpenStreetMap; море — VLIZ (2005), Акватории МГО; другое — ОБСЕ.

Система координат: WGS 1984 UTM Zone 37N

Данная карта предоставляется исключительно для наглядности. Отсутствие ошибок не гарантировано, а ее содержание не подразумевает, что СММ ОБСЕ утверждает или одобряет официальный статус карты.

© СММ ОБСЕ 2019 Не разрешается использовать, копировать, воспроизводить, передавать, транслировать, продавать, лицензировать или применять без предварительного разрешения со стороны ОБСЕ в письменном виде.
Создано: 21/09/2021

В Донецкой области СММ зафиксировала 117 нарушений режима прекращения огня, в том числе 7 взрывов неопределенного происхождения. Большинство нарушений произошли западнее н. п. Горловка (неподконтрольный правительству, 39 км к северо-востоку от Донецка) и н. п. Александровка (неподконтрольный правительству, 20 км к юго-западу от Донецка) (см. ниже), а также к северо-западу от Донецкой фильтровальной станции (ДФС; 15 км к северу от Донецка). За [предыдущие сутки](#) зафиксировано 29 нарушений режима прекращения огня.

В Луганской области Миссия зафиксировала 5 нарушений режима прекращения огня (взрывы неопределенного происхождения) в районах к юго-западу от н. п. Муратово (подконтрольный правительству, 51 км к северо-западу от Луганска). За [предыдущие сутки](#) зафиксировано 62 нарушения режима прекращения огня.

После заседания Трехсторонней контактной группы 22 июля 2020 года, на котором была достигнута договоренность о мерах по усилению режима прекращения огня, начиная с 00:01 27 июля 2020 года и до конца отчетного периода СММ зафиксировала не менее 58 171 нарушения режима прекращения огня в Донецкой и Луганской областях (в том числе 16 312 взрывов, 11 340 пролетевших неопределенных боеприпасов, 270 вспышек дупльного пламени, 237 осветительных ракет, не менее 30 012 очередей и выстрелов).

Повреждение гражданского объекта и в его окрестностях в неподконтрольном правительству Тарамчуке Донецкой области

СММ уточняла сообщения о повреждении жилого объекта в н. п. Тарамчук (подконтрольный правительству, 29 км к юго-западу от Донецка).

18 сентября примерно в 3 м к юго-западу от жилого одноэтажного дома на ул. Кленовой, 23, в Тарамчуке наблюдатели видели разбитое окно на юго-восточной стене летней кухни. По оценке, повреждение возникло недавно. Женщина (70–79 лет), представившаяся хозяйкой дома, рассказала наблюдателям, что утром 16 сентября неподалеку произошел обстрел.

Приблизительно в 250 м к юго-юго-востоку от дома, в южном углу сельскохозяйственного поля, и приблизительно в 30 м к северу от другого дома по улице Кленовой беспилотный летательный аппарат (БПЛА) СММ малого радиуса действия зафиксировал 3 недавно образовавшиеся воронки: две, по оценке, вследствие разрыва 122-мм артиллерийских снарядов, выпущенных из восточного направления, и еще одна в результате разрыва, вероятно, 120-мм минометной мины.

Примерно в 35 м к северо-северо-востоку от указанного дома команда СММ видела воронку рядом с северной стеной поврежденного нежилого строения, по оценке, образовавшуюся вследствие недавнего разрыва, вероятно, 122-мм артиллерийского снаряда, выпущенного из восточного направления (для ознакомления с предыдущими наблюдениями в этом районе см. [Ежедневный отчет СММ от 18 сентября 2021 года](#)).

Четыре случая стрельбы, по оценке, по БПЛА СММ малого радиуса действия в Донецкой области и потеря контроля над пространственным положением еще одного мини-БПЛА Миссии в Луганской области

Находясь на северной окраине н. п. Пантелеймоновка (неподконтрольный правительству, 26 км к северо-востоку от Донецка) и управляя БПЛА малого радиуса действия, о полете которого сообщалось заранее, наблюдатели слышали 1 очередь из стрелкового оружия на расстоянии порядка 600 м к северо-востоку. По оценке, огонь вели в направлении БПЛА. Кроме того, во время этого и последующего полетов над упомянутым районом беспилотник подвергался воздействию помех сигналу GPS, по оценке, вследствие предположительного глушения.

Находясь на северно-западной окраине Горловки и управляя БПЛА малого радиуса действия, о полете которого сообщалось заранее, наблюдатели слышали 65 выстрелов из стрелкового оружия приблизительно в 1–2 км к северо-северо-востоку. По оценке, огонь вели в направлении БПЛА. Во время упомянутого полета беспилотник также подвергался воздействию помех сигналу GPS, по оценке, вследствие предположительного глушения.

Находясь на северно-западной окраине Александровки и управляя БПЛА малого радиуса действия, о полете которого сообщалось заранее, наблюдатели слышали 10 выстрелов из стрелкового оружия примерно в 1 км к западо-северо-западу. По оценке, огонь вели в направлении БПЛА, который пролетал ориентировочно в 1 км к западу от местоположения патруля СММ.

Находясь в юго-восточной части Александровки и управляя БПЛА малого радиуса действия, о полете которого сообщалось заранее, наблюдатели слышали 16 очередей из крупнокалиберного пулемета приблизительно в 1,1–1,4 км к западу. По оценке, огонь вели в направлении БПЛА, который пролетал примерно в 1,3 км к юго-западу от местоположения патруля Миссии.

Во всех четырех случаях команды СММ приземлили БПЛА и покинули соответствующие районы.

Команда Миссии находилась на восточной окраине н. п. Катериновка (подконтрольный правительству, 64 км к западу от Луганска), за пределами участка разведения в районе н. п. Золотое (подконтрольный правительству, 60 км к западу от Луганска) и выполняла заранее анонсированный полет БПЛА малого радиуса действия возле северного края упомянутого участка. В период с 16:35 до 16:43 беспилотник подвергался воздействию помех сигналу GPS (по оценке, вследствие предположительного глушения), после чего наблюдатели потеряли контроль над пространственным положением летательного аппарата, когда тот пролетал над районом примерно в 100 м к северу от их месторасположения. Команде СММ не удалось вернуть БПЛА. После этого наблюдатели покинули данный район. Другой БПЛА СММ малого радиуса действия подвергался воздействию помех сигналу GPS (по оценке, вследствие предположительного глушения) во время полета возле южного края данного участка разведения*.

Участки разведения в районах Станицы Луганской, Золотого и Петровского⁵

⁵ Разведение предусмотрено Рамочным решением Трехсторонней контактной группы о разведении сил и средств от 21 сентября 2016 года.

На **участке разведения в районе н. п. Станица Луганская** (подконтрольный правительству, 16 км к северо-востоку от Луганска) наблюдатели видели двух членов вооруженных формирований (с нарукавными повязками с надписью «СЦКК») южнее отремонтированного пролета моста у Станицы Луганской (15 км к северо-востоку от Луганска).

У блокпоста вооруженных формирований южнее **участка разведения в районе Золотого** команда Миссии видела четырех членов вооруженных формирований (с нарукавными повязками с надписью «СЦКК»). Наблюдатели вновь видели 7 ранее зафиксированных контейнеров, размещенных южнее южного края участка разведения и непосредственно на участке, а также подземное сооружение (о котором сообщалось ранее в отчетах) на данном участке.

Два БПЛА СММ малого радиуса действия подвергались воздействию помех сигналу GPS (по оценке, вследствие предположительного глушения) при выполнении полетов над северным и южным краями данного участка разведения соответственно (см. выше)*.

Осуществляя мониторинг в трех местах вблизи **участка разведения в районе н. п. Петровское** (неподконтрольный правительству, 41 км к югу от Донецка), члены патрулей Миссии констатировали спокойную обстановку.

Отвод вооружения

СММ продолжала осуществлять мониторинг отвода вооружения, предусмотренного Меморандумом, а также Комплексом мер и Дополнением к нему.

Миссия зафиксировала гаубицу, размещенную в нарушение линий отвода на полигоне в неподконтрольном правительству районе Донецкой области.

За линиями отвода, но вне выделенных мест хранения вооружения СММ зафиксировала танк на том же полигоне (подробнее см. таблицы ниже).

Вооружение, которое СММ не смогла верифицировать как отведенное⁶

В месте размещения отведенного тяжелого вооружения в подконтрольном правительству районе Донецкой области

19 сентября

Миссия отметила отсутствие изменений в количестве вооружения, которое было в наличии и отсутствовало на месте во время предыдущего визита 14 мая 2021 года.

Признаки военного присутствия и присутствия военного типа в зоне безопасности

СММ зафиксировала 2 боевые бронированные машины в жилом квартале подконтрольного правительству района Донецкой области (подробнее см. таблицу ниже).

⁶ Наблюдатели зафиксировали наличие вооружения, которое не смогли верифицировать как отведенное, так как условия его хранения не соответствуют критериям, указанным в сообщении от 16 октября 2015 года относительно эффективного мониторинга и верификации отвода тяжелого вооружения, направленном СММ подписантам Комплекса мер.

Предупреждающие знаки о минной опасности возле подконтрольного правительству Попасной Луганской области

На юго-восточной окраине н. п. Попасная (подконтрольный правительству, 69 км к западу от Луганска) по обе стороны автодороги Т0504 наблюдатели видели 2 предупреждающих знака о минной опасности (квадраты красного цвета с изображением белых черепов и перекрещенных костей, а также надписью на кириллице), о которых не сообщалось в предыдущих отчетах.

Усилия Миссии по содействию ремонту и функционированию жизненно важных объектов гражданской инфраструктуры

СММ продолжала содействовать обеспечению функционирования ДФС. Находясь у северо-восточной окраины н. п. Каменка (подконтрольный правительству, 20 км к северу от Донецка), команда Миссии слышала 1 взрыв неопределенного происхождения, по оценке, в радиусе 5 км от ДФС.

Обстановка на КПВВ и соответствующих блокпостах

В Донецкой области наблюдатели отметили, что контрольный пункт въезда-выезда (КПВВ) вблизи н. п. Новотроицкое (подконтрольный правительству, 36 км к юго-западу от Донецка) и соответствующий блокпост вооруженных формирований у н. п. Оленовка (неподконтрольный правительству, 23 км к юго-западу от Донецка) были открыты, а также зафиксировали пассажиро-транспортный поток в обоих направлениях.

В Луганской области команда Миссии отметила, что КПВВ в Станице Луганской был открыт, а люди ожидали в очередях прохода в обоих направлениях. На КПВВ, у ранее зафиксированной металлической конструкции наблюдатели видели 14 недавно установленных опор, а также отметили, что 2 рабочих заливали фундамент для другой металлической конструкции (для ознакомления с предыдущими наблюдениями в этом районе см. [Ежедневный отчет СММ от 20 сентября 2021 года](#)).

Наблюдатели видели, что КПВВ около Золотого и в н. п. Счастье (подконтрольный правительству, 20 км к северу от Луганска) были открыты, при этом соответствующие блокпосты вооруженных формирований южнее участка разведения в районе Золотого и в 3 км к юго-востоку от моста в Счастье были закрыты.

СММ продолжала следить за ситуацией в Херсоне, Одессе, Львове, Ивано-Франковске, Харькове, Днепре, Черновцах и Киеве.

***Ограничение свободы передвижения и другие препятствия в выполнении мандата СММ**

Деятельность по мониторингу и свобода передвижения СММ ограничены из-за угроз в области безопасности, включая риски, связанные с наличием мин и неразорвавшихся боеприпасов, а также другими препятствиями, которые ежедневно меняются. Мандат СММ предусматривает свободный и безопасный доступ по всей Украине. Все подписанты Минских соглашений согласились с необходимостью свободного и безопасного доступа, а также с тем, что ограничение свободы передвижения СММ является нарушением и что на подобные нарушения необходимо оперативно реагировать. Они также согласились с тем, что

Совместный центр контроля и координации (СЦКК) должен содействовать такому реагированию и осуществлять общую координацию работ по разминированию. Однако вооруженные формирования в отдельных районах Донецкой и Луганской областей часто отказывают СММ в доступе к районам, прилегающим к неподконтрольным правительству участкам границы Украины (например, см. [Ежедневный отчет СММ от 20 сентября 2021 года](#)). Деятельность СММ в Донецкой и Луганской областях, по-прежнему оставалась ограниченной после того, как [23 апреля 2017 вблизи Пришиба произошел инцидент, который привел к гибели человека](#). В связи с этим способность Миссии осуществлять наблюдение была по-прежнему ограничена.

Запрет доступа:

- На блокпосте вблизи н. п. Заиченко (неподконтрольный правительству, 93 км к югу от Донецка) 3 вооруженных члена вооруженных формирований не пропустили патруль Миссии в западном направлении к н. п. Пикузы (бывш. Коминтерново; неподконтрольный правительству, 92 км к югу от Донецка), сославшись на «продолжающиеся работы по разминированию» в том районе, а также на соображения безопасности. Находясь на блокпосте, наблюдатели видели, что гражданские лица и транспортные средства пересекали блокпост.
- На блокпосте у н. п. Крещатицкое (бывш. Красноармейское; неподконтрольный правительству, 86 км к югу от Донецка) 2 вооруженных члена вооруженных формирований не пропустили патруль Миссии в западном направлении к н. п. Куликово (неподконтрольный правительству, 87 км к югу от Донецка), сославшись на «продолжающиеся работы по разминированию в этом районе».
- На блокпосте вблизи н. п. Горловка (неподконтрольный правительству, 39 км к северо-востоку от Донецка) член вооруженных формирований не пропустил патруль Миссии на юго-запад к н. п. Озаряновка (неподконтрольный правительству, 35 км к северо-востоку от Донецка), сославшись на отсутствие предварительного уведомления. Находясь на блокпосте, наблюдатели видели, что гражданские лица и транспортные средства пересекали блокпост.

Регулярные ограничения на участках разведения сил и средств и из-за мин/неразорвавшихся боеприпасов:

- Не осуществив сплошное разминирование, извлечение неразорвавшихся боеприпасов и прочих препятствий, стороны по-прежнему отказывали СММ в неограниченном доступе, а также в возможности передвигаться по отдельным дорогам, которые ранее были определены как важные для осуществления Миссией эффективного мониторинга и для передвижения гражданских лиц.

Задержка:

- На блокпосте возле н. п. Оленовка (неподконтрольный правительству, 23 км к юго-западу от Донецка) вооруженный член вооруженных формирований разрешил члену Миссии пройти пешком в сторону неподконтрольных правительству районов лишь после 90-минутной задержки, сославшись на отсутствие предварительного уведомления о пересечении.

Другие препятствия⁷:

- При выполнении полета над районами вблизи н. п. Пантелеймоновка (неподконтрольный правительству, 26 км к северо-востоку от Донецка), по оценке, в направлении БПЛА СММ малого радиуса действия стреляли из стрелкового оружия. Во время этого и последующего полетов над упомянутым районом беспилотник также подвергался воздействию помех сигналу GPS, по оценке, вследствие предположительного глушения (см. выше).
- При выполнении полета над районами около Горловки, по оценке, в направлении БПЛА СММ малого радиуса действия стреляли из стрелкового оружия. Во время указанного полета БПЛА подвергался воздействию помех сигналу GPS, по оценке, вследствие предположительного глушения (см. выше).
- В 2 случаях в н. п. Александровка (неподконтрольный правительству, 20 км к юго-западу от Донецка), по оценке, в направлении 2 БПЛА СММ малого радиуса действия стреляли из стрелкового оружия и крупнокалиберного пулемета.
- Во время полета БПЛА малого радиуса действия возле северного края участка разведения в районе н. п. Золотое (подконтрольный правительству, 60 км к западу от Луганска) беспилотник подвергался воздействию помех сигналу GPS (по оценке, вследствие предположительного глушения), после чего наблюдатели потеряли контроль над пространственным положением летательного аппарата, вернуть который им не удалось.
- Другой БПЛА СММ малого радиуса действия подвергался воздействию помех сигналу GPS (по оценке, вследствие предположительного глушения) во время полета над районами возле южного края участка разведения в районе Золотого (см. выше).
- БПЛА СММ дальнего радиуса действия подвергался воздействию помех сигналу GPS (по оценке, вследствие предположительного глушения) при выполнении полетов над районами возле н. п. Роганское (подконтрольный правительству, 79 км к северо-западу от Донецка) и н. п. Новогригоровка (подконтрольный правительству, 70 км к северо-западу от Донецка), а также подвергался воздействию помех сигналу обоих модулей GPS (по оценке, вследствие глушения) во время полетов над районами возле н. п. Александровка-Калиново (подконтрольный правительству, 47 км к северу от Донецка).
- Ввиду помех сигналу GPS (по оценке, вследствие предположительного глушения) возле Петровского района Донецка (неподконтрольный правительству, 15 км к юго-западу от центра города) 2 полета БПЛА СММ среднего радиуса действия были отменены.
- БПЛА СММ малого радиуса действия подвергались воздействию помех сигналу GPS (по оценке, вследствие предположительного глушения) при выполнении 7 полетов: в трех случаях возле Петровского района Донецка, а также по 2 раза возле н. п. Широкая Балка (неподконтрольный правительству, 34 км к северо-востоку от Донецка) и Горловки соответственно.

⁷ В случаях предположительного глушения и глушения, упомянутых в этом разделе, помехи для сигнала могли создаваться из любого места в радиусе десятков километров от местоположения БПЛА.

Таблица вооружений

Вооружение, размещенное в нарушение линий отвода

Дата	К-во единиц вооружения	Вид вооружения	Место	Источник наблюдения
неподконтрольные правительству районы				
17.09.2021	1	самоходная гаубица (2С1 «Гвоздика», 122 мм)	на полигоне вблизи н. п. Терновое (57 км к востоку от Донецка)	БПЛА среднего радиуса действия

Вооружение, размещенное за линиями отвода, но вне выделенных мест хранения вооружения

Дата	К-во единиц вооружения	Вид вооружения	Место	Источник наблюдения
неподконтрольные правительству районы				
15.09.2021	1	танк (неустановленного типа)	на полигоне вблизи н. п. Терновое (57 км к востоку от Донецка)	воздушное наблюдение

Таблица признаков военного присутствия и присутствия военного типа в зоне безопасности⁸

Дата	К-во	Вид	Место	Источник наблюдения
подконтрольные правительству районы				
15.09.2021	2	боевая бронированная машина (неустановленного типа)	в жилом районе н. п. Кодема (57 км к северо-востоку от Донецка)	БПЛА малого радиуса действия

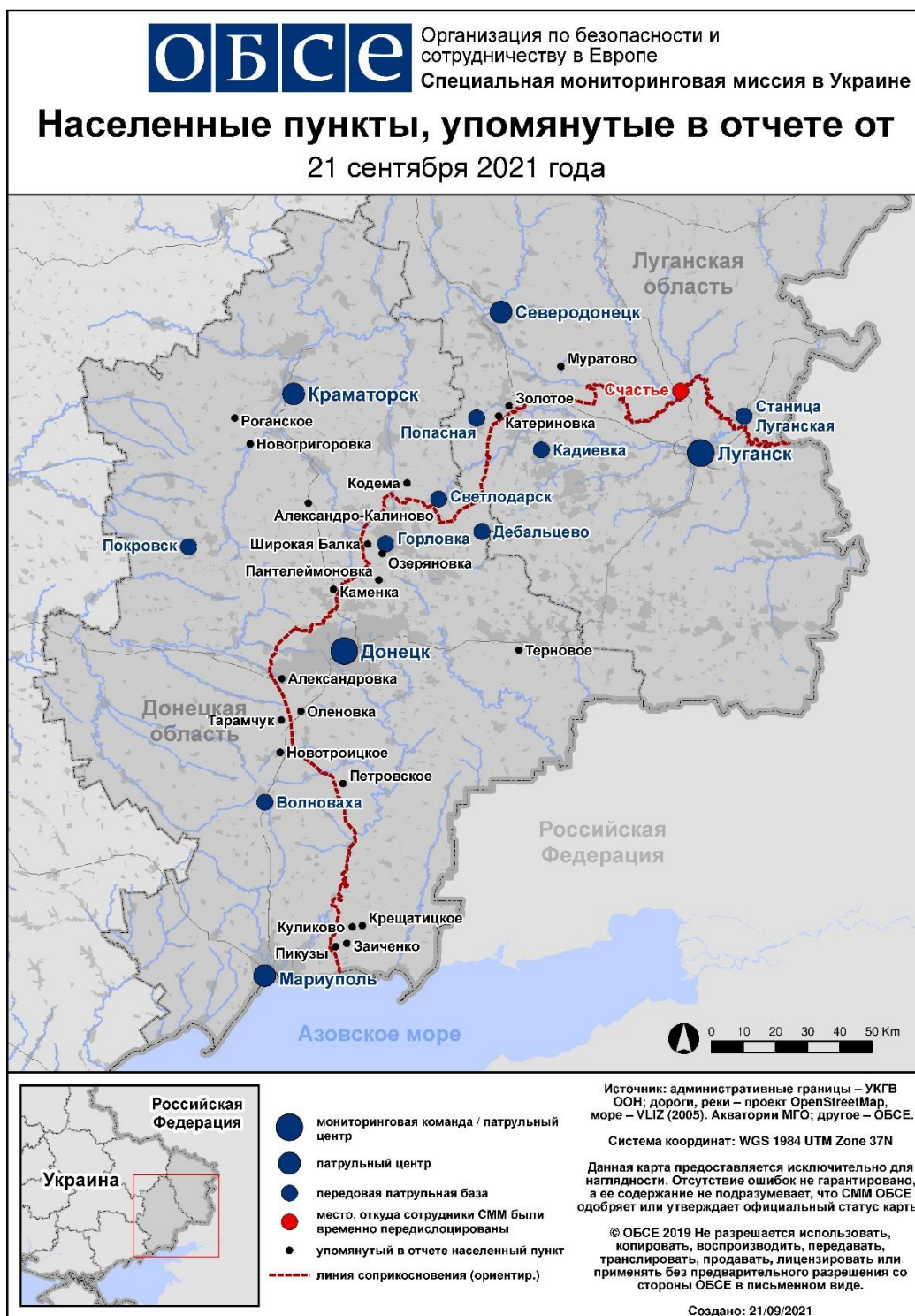
⁸ Упомянутая в этом разделе техника не подпадает под действие Минских соглашений об отводе вооружений.

Таблица нарушений режима прекращения огня по состоянию на 20 сентября 2021 года⁹

Месторасположение СММ	Место события	Способ	К-во	Наблюдение	Описание	Вооружение	Дата, время
камера СММ в н. п. Авдеевка (подконтрольный правительству, 17 км к С от Донецка)	3–5 км к СВ	зафиксировала	18	Н/Д боеприпас	ЗСЗ–ВЮВ	Н/Д	19.09, 19:37
3 окраина н. п. Горловка (неподконтрольный правительству, 39 км к СВ от Донецка)	2–3 км к ЗЮЗ	слышали	1	взрыв	неопределенного происхождения	Н/Д	20.09, 11:00
СЗ окраина н. п. Горловка (неподконтрольный правительству, 39 км к СВ от Донецка)	1–2 км к ССВ	слышали	65	выстрел			20.09, 12:07–12:08
СЗ окраина н. п. Александровка (неподконтрольный правительству, 20 км к ЮЗ от Донецка)	1 км к ЗСЗ	слышали	10	выстрел		стрелковое оружие	20.09, 12:31
ЮВ окраина н. п. Александровка (неподконтрольный правительству, 20 км к ЮЗ от Донецка)	1,1–1,4 км к З	слышали	16	очередь		крупнокалиберный пулемет	20.09, 12:56–12:57
С окраина н. п. Пантелеймоновка (неподконтрольный правительству, 26 км к СВ от Донецка)	3–5 км к ЮЗ	слышали	2	взрыв	неопределенного происхождения	Н/Д	20.09, 10:23
	600 м к СВ	слышали	1	очередь		стрелковое оружие	20.09, 10:34
примерно 500 м к СВ от н. п. Каменка (подконтрольный правительству, 20 км к С от Донецка)	3–5 км к ЮВ	слышали	1	взрыв	неопределенного происхождения	Н/Д	20.09, 10:58
С окраина н. п. Горловка (неподконтрольный правительству, 39 км к СВ от Донецка)	3–5 км к ЮЮЗ	слышали	1	взрыв	неопределенного происхождения	Н/Д	20.09, 11:00
примерно 2 км ЗЮЗ от н. п. Зализне (бывш. Артемово; подконтрольный правительству, 42 км к СВ от Донецка)	3–4 км к Ю	слышали	1	взрыв	неопределенного происхождения	Н/Д	20.09, 10:59
примерно 2 км к СВ от н. п. Пантелеймоновка (неподконтрольный правительству, 26 км к СВ от Донецка)	3–5 км к З	слышали	1	взрыв	неопределенного происхождения	Н/Д	20.09, 11:01
примерно 2 км к Ю от н. п. Муратово (подконтрольный правительству, 51 км к СЗ от Луганска)	5–10 км к ЮЮЗ	слышали	3	взрыв	неопределенного происхождения	Н/Д	19.09, 09:54–09:59
	5–10 км к ЮЮЗ	слышали	2	взрыв	неопределенного происхождения	Н/Д	19.09, 10:05

⁹ В таблице указаны исключительно нарушения режима прекращения огня, зафиксированные непосредственно патрулями Миссии или камерами СММ, а также те случаи, которые Миссия оценивает как учения с боевой стрельбой, контролируемые подрывы и т. п. Указанные детали, а именно: расстояние, направление, тип оружия и т. д., основаны на оценках, сделанных наблюдателями на местах и специалистами по техническому мониторингу, и необязательно всегда являются точными. Надпись «нет данных» (Н/Д) означает, что СММ не смогла подтвердить информацию из-за расстояния, погодных условий, технических ограничений и/или по другим причинам. Одни и те же самые, по оценке СММ, нарушения режима прекращения огня, зафиксированные параллельно несколькими патрулями/камерами, отражаются в таблице только один раз.

Карта Донецкой и Луганской областей¹⁰



¹⁰ По решению Постоянного совета №1117 от 21 марта 2014 года, СММ базируется в десяти городах на всей Украине (Херсон, Одесса, Львов, Ивано-Франковск, Харьков, Донецк, Днепр, Черновцы, Луганск и Киев). Эта карта восточной Украины предназначена для иллюстративных целей. На ней указаны населенные пункты, упомянутые в отчете, а также те, где находятся офисы СММ (мониторинговые команды, патрульные центры и передовые патрульные базы) в Донецкой и Луганской областях. (Красным цветом выделена передовая патрульная база, с которой сотрудники СММ были временно передислоцированы на основании рекомендаций экспертов по безопасности из некоторых государств-участников ОБСЕ и с учетом требований СММ по безопасности. Миссия использует эти помещения в светлое время суток, а также патрулирует в этом населенном пункте днем).