

Ежедневный отчет № 220/2021

от 20 сентября 2021 года¹

Краткое изложение

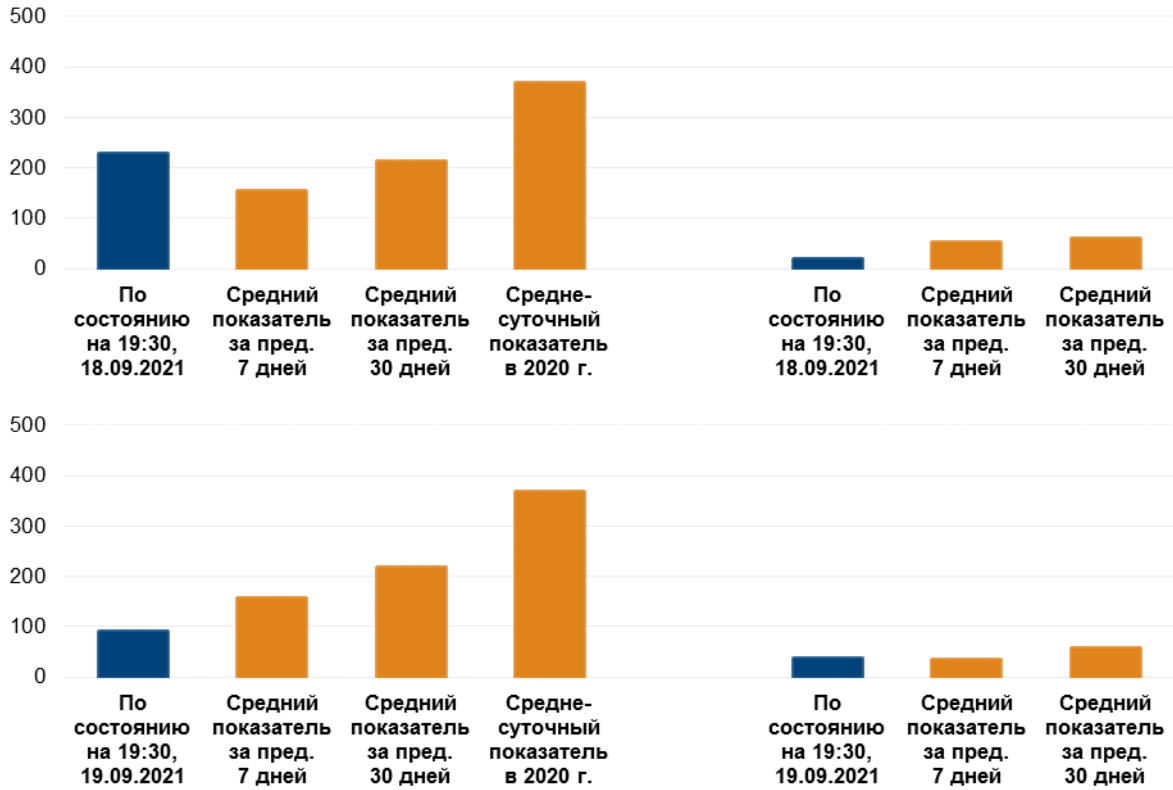
- С вечера 17 по вечер 19 сентября в Донецкой области Миссия зафиксировала 246 нарушений режима прекращения огня, в том числе 22 взрыва. За предыдущий отчетный период в этой области зафиксировано 113 нарушений режима прекращения огня.
- С вечера 17 по вечер 19 сентября в Луганской области СММ зафиксировала 62 нарушения режима прекращения огня, в том числе 34 взрыва. За предыдущий отчетный период в этой области зафиксировано 33 нарушения режима прекращения огня.
- 18 сентября в неподконтрольном правительству Луганске Миссия временно эвакуировала персонал из занимаемых помещений после сообщения о минировании, которое оказалось ложным.
- Вблизи неподконтрольного правительству Константиновки Донецкой области, по оценке, в направлении БПЛА СММ малого радиуса действия стреляли из стрелкового оружия*.
- Миссия продолжала осуществлять мониторинг на участках разведения сил и средств в районах Станицы Луганской, Золотого и Петровского.
- СММ способствовала установлению локального режима прекращения огня и осуществляла мониторинг его соблюдения для обеспечения возможности ремонта и функционирования жизненно важных объектов гражданской инфраструктуры.
- Миссия продолжала наблюдать за ситуацией с гражданским населением, в том числе на 4 КПВВ, а также на соответствующих блокпостах вооруженных формирований в Донецкой и Луганской областях.
- СММ проводила мониторинг в 4 неподконтрольных правительству пунктах пропуска на границе, где фиксировала определенное количество автобусов, которые прибывали в Украину и выезжали из нее 18 и 19 сентября.
- Миссия осуществляла мониторинг ситуации с безопасностью на востоке и юго-востоке Херсонской области.
- В Киеве СММ осуществляла мониторинг двух массовых собраний.
- Свободу передвижения Миссии по-прежнему ограничивали, в частности на блокпостах вооруженных формирований вблизи Новоазовска и Маркино, на подъезде к пунктам пропуска на границе возле Успенки, Мариновки и Новоазовска Донецкой области, а также в пункте пропуска на границе у Извариного Луганской области*.

¹ На основании информации, поступившей от мониторинговых команд по состоянию на 19:30 19 сентября 2021 года (по восточноевропейскому летнему времени).

Нарушения режима прекращения огня²

К-во зафиксированных нарушений режима прекращения огня³

К-во зафиксированных взрывов⁴



² Более подробная информация обо всех случаях нарушения режима прекращения огня, а также карты Донецкой и Луганской областей, где отмечены все упомянутые в отчете места, представлены в приложении.

³ В том числе взрывы.

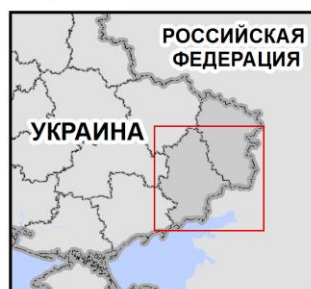
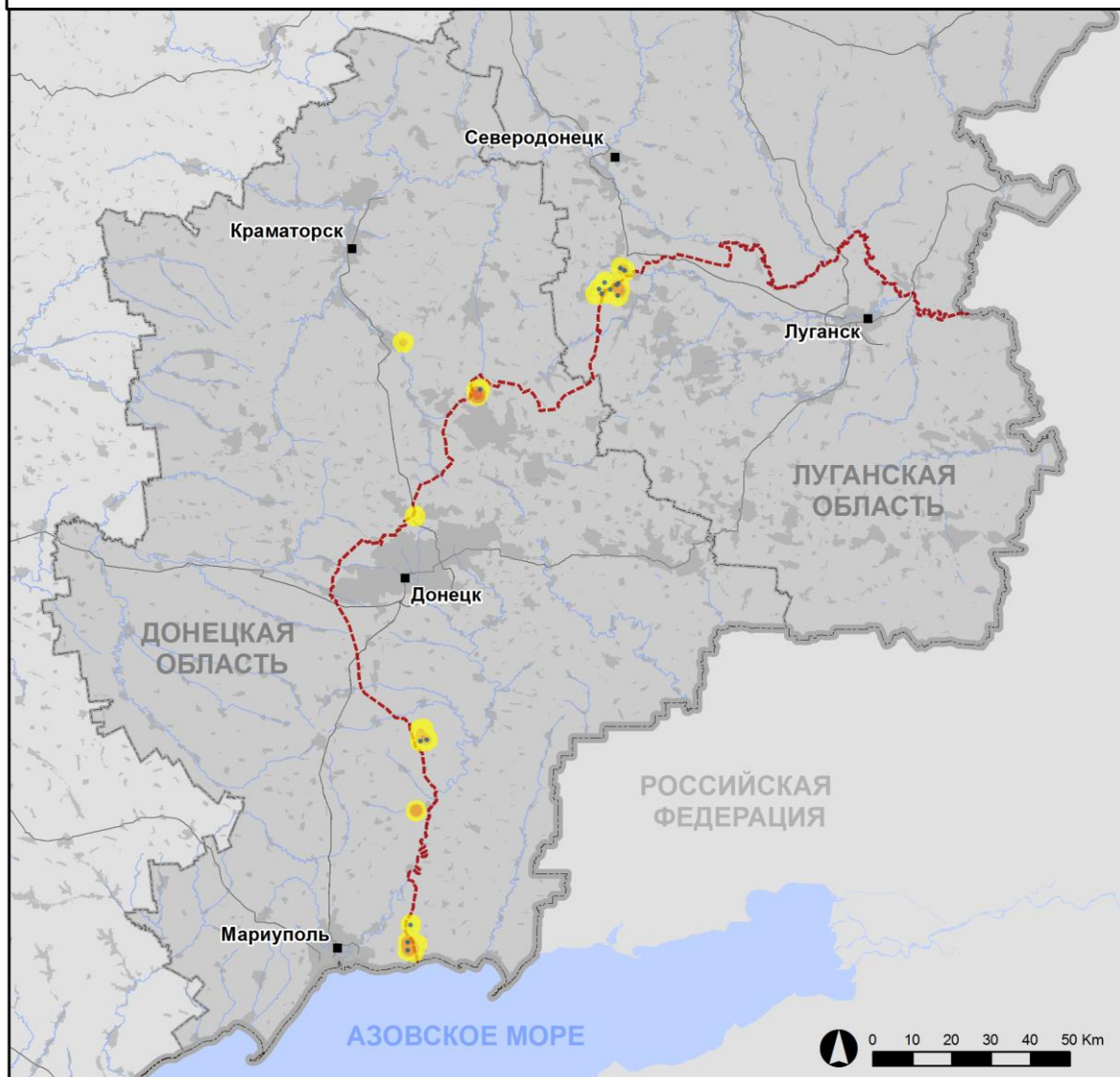
⁴ В том числе вследствие огня из вооружения неустановленного типа.

Карта с зафиксированными нарушениями режима прекращения огня



Организация по безопасности и сотрудничеству в Европе
Специальная мониторинговая миссия в Украине

Зафиксированные СММ нарушения режима прекращения огня 18-19 сентября 2021 г.



- Концентрация нарушений режима прекращения огня**
- Высокая
 -
 - Низкая
 - Взрыв
 - Населенный пункт
 - Линия соприкосновения (ориентир.)

Источники: административные границы — УКГВ ООН; дороги, реки — проект OpenStreetMap; море — VLIZ (2005), Акватории МГО; другое — ОБСЕ.

Система координат: WGS 1984 UTM Zone 37N

Данная карта предоставляется исключительно для наглядности. Отсутствие ошибок не гарантировано, а ее содержание не подразумевает, что СММ ОБСЕ утверждает или одобряет официальный статус карты.

© СММ ОБСЕ 2019 Не разрешается использовать, копировать, воспроизводить, передавать, транслировать, продавать, лицензировать или применять без предварительного разрешения со стороны ОБСЕ в письменном виде.
Создано: 20/09/2021

С вечера 17 по вечер 19 сентября в Донецкой области СММ зафиксировала 246 нарушений режима прекращения огня, в том числе 22 взрыва (1 разрыв и 21 взрыв неопределенного происхождения). Большинство таких нарушений произошли вечером 17 сентября к востоку от н. п. Майорск (подконтрольный правительству, 45 км к северо-востоку от Донецка) и к северу от н. п. Широкино (подконтрольный правительству, 100 км к югу от Донецка). За [предыдущий отчетный период](#) зафиксировано 113 нарушений режима прекращения огня, некоторые из которых также произошли в районах к востоку от Майорска и к северу от Широкино.

С вечера 17 по вечер 19 сентября в Луганской области Миссия зафиксировала 62 нарушения режима прекращения огня, включая 34 взрыва (1 взрыв в воздухе и 33 взрыва неопределенного происхождения). Почти все нарушения произошли 19 сентября вблизи участка разведения в районе н. п. Золотое (подконтрольный правительству, 60 км к западу от Луганска) (см. ниже). За [предыдущий отчетный период](#) зафиксировано 33 нарушения режима прекращения огня.

После заседания Трехсторонней контактной группы 22 июля 2020 года, на котором была достигнута договоренность о мерах по усилению режима прекращения огня, начиная с 00:01 27 июля 2020 года и до конца отчетного периода Миссия зафиксировала не менее 58 049 нарушений режима прекращения огня в Донецкой и Луганской областях (в том числе 16 300 взрывов, 11 322 пролетевших неопределенных боеприпаса, 270 вспышек дымного шпана, 237 осветительных ракет, не менее 29 920 очередей и выстрелов).

Временная эвакуация персонала СММ из занимаемых помещений в неподконтрольном правительству Луганске после ложного сообщения о минировании

В 14:12 18 сентября в Миссию поступил телефонный звонок от членов вооруженных формирований, которые сообщили, что ими получено анонимное письмо по электронной почте, в котором указывалось на то, что в занимаемых СММ помещениях в неподконтрольном правительству Луганске установлена бомба.

В 14:15 в рамках мер предосторожности Миссия эвакуировала весь свой персонал из вышеуказанных помещений в безопасное место.

По запросу СММ с 15:40 до 17:10 члены вооруженных формирований в присутствии сотрудников службы безопасности Миссии проводили осмотр помещений СММ и не обнаружили взрывных устройств. Персонал СММ возвратился в занимаемые помещения спустя 30 минут после окончания осмотра и продолжил работу.

Стрельба из стрелкового оружия, по оценке, в направлении БПЛА СММ малого радиуса действия вблизи подконтрольной правительству Константиновки Донецкой области

18 сентября, находясь на восточной окраине н. п. Константиновка (подконтрольный правительству, 60 км к северу от Донецка) и управляя беспилотным летательным аппаратом (БПЛА) малого радиуса действия, о полете которого сообщалось заранее, наблюдатели слышали 10 выстрелов из стрелкового оружия на расстоянии ориентировочно 300 м к юго-западу от них. По оценке, огонь вели в направлении БПЛА,

который пролетал примерно в 300 м к юго-западу от местоположения патруля Миссии. Команда СММ приземлила БПЛА и покинула этот район (см. ниже)*.

Участки разведения в районах Станицы Луганской, Золотого и Петровского⁵

18 и 19 сентября, находясь на **участке разведения в районе н. п. Станица Луганская** (подконтрольный правительству, 16 км к северо-востоку от Луганска), наблюдатели видели членов вооруженных формирований (с нарукавными повязками с надписью «СЦКК») южнее отремонтированного пролета моста у Станицы Луганской (15 км к северо-востоку от Луганска).

18 и 19 сентября рядом с блокпостом вооруженных формирований южнее **участка разведения в районе Золотого** наблюдатели видели членов вооруженных формирований (с нарукавными повязками с надписью «СЦКК»). В оба дня команда СММ вновь видела 7 ранее зафиксированных контейнеров, размещенных южнее южного края участка и на самом участке, а также подземное сооружение (о котором сообщалось ранее в отчетах) на участке.

17 сентября, осуществляя мониторинг вблизи блокпоста вооруженных формирований южнее участка разведения, наблюдатели видели 4 членов вооруженных формирований (с нарукавными повязками с надписью «СЦКК»), которые устанавливали деревянные опоры вокруг углубления в земле (как сообщалось, для устройства нового входа в ранее зафиксированное подземное укрытие) за пределами участка разведения, примерно в 10 м к юго-западу от блокпоста.

Вечером 18 сентября камера СММ на северной окраине н. п. Попасная (подконтрольный правительству, 69 км к западу от Луганска) зафиксировала 1 взрыв в воздухе и 1 неопределенный боеприпас в полете на расстоянии около 3–5 км к востоку-юго-востоку (по оценке, вне участка разведения, но в пределах 5 км от его края).

19 сентября, осуществляя мониторинг в шести местах возле данного участка разведения, наблюдатели зафиксировали 33 взрыва неопределенного происхождения, а также 26 очередей и выстрелов из стрелкового оружия и крупнокалиберного пулемета (все, по оценке, вне участка разведения, но в пределах 5 км от его края).

18 сентября, осуществляя мониторинг в двух местах возле **участка разведения в районе н. п. Петровское** (неподконтрольный правительству, 41 км к югу от Донецка), наблюдатели зафиксировали 14 взрывов неопределенного происхождения и 14 выстрелов из стрелкового оружия (по оценке, вне участка разведения, но в пределах 5 км от его края).

19 сентября, ведя наблюдение в трех местах вблизи участка разведения, наблюдатели констатировали там спокойную обстановку.

Отвод вооружения

⁵ Разведение предусмотрено Рамочным решением Трехсторонней контактной группы о разведении сил и средств от 21 сентября 2016 года.

СММ продолжала осуществлять мониторинг отвода вооружения, предусмотренного Меморандумом, а также Комплексом мер и Дополнением к нему.

За линиями отвода, но вне выделенных мест хранения вооружения Миссия зафиксировала 8 гаубиц в подконтрольных правительству районах Донецкой и Луганской областей, в том числе в жилом квартале (подробнее см. таблицу ниже).

Признаки военного присутствия и присутствия военного типа в зоне безопасности

Миссия зафиксировала 2 боевых бронированных машины в подконтрольных правительству районах Донецкой и Луганской областей, в том числе в жилом квартале, а также 1 боевую бронированную машину в неподконтрольном правительству районе Луганской области (подробнее см. таблицу ниже).

Предупреждающие знаки о минной опасности вблизи Попасной Луганской области

18 сентября примерно в 2 км к востоку от восточной окраины Попасной наблюдатели зафиксировали, что 1 противопехотную мину (МОН-90; о которой сообщалось ранее в отчетах) убрали (для ознакомления с предыдущими наблюдениями в этом районе см. [Ежедневный отчет СММ от 6 сентября 2021 года](#)).

19 сентября приблизительно в 4 км к востоку от Попасной наблюдатели видели красно-белые полосы полиэтиленовой ленты и оценили, что это были предупреждающими знаками о минной опасности, о которых ранее не сообщалось в отчетах, привязанные к ветвям деревьев по обе стороны улицы Первомайской на протяжении порядка 2 км.

Усилия СММ по содействию обеспечению функционирования и ремонта жизненно важных объектов гражданской инфраструктуры

18 и 19 сентября Миссия продолжала содействовать обеспечению функционирования Донецкой фильтровальной станции (15 км к северу от Донецка).

19 сентября СММ также осуществляла мониторинг соблюдения локального режима прекращения огня для обеспечения ремонта линий электропередачи в н. п. Верхнеторецкое (подконтрольный правительству, 23 км к северо-востоку от Донецка).

Обстановка на КПВВ и соответствующих блокпостах

18 сентября в Донецкой области команда Миссии констатировала, что контрольный пункт въезда-выезда (КПВВ) вблизи н. п. Марьинка (подконтрольный правительству, 23 км к юго-западу от Донецка) был открыт, а соответствующий блокпост вооруженных формирований около н. п. Кременец (неподконтрольный правительству, 16 км к юго-западу от Донецка) был закрыт.

18 и 19 сентября в Луганской области СММ констатировала, что КПВВ в Станице Луганской и соответствующий блокпост вооруженных формирований южнее моста у Станицы Луганской были открыты, а пешеходы ожидали в очередях прохода в обоих направлениях. В оба дня наблюдатели видели работников, устанавливавших кровлю и проводивших работы внутри металлических сооружений на КПВВ.

В оба дня наблюдатели отметили, что КПВВ около Золотого и в н. п. Счастье (подконтрольный правительству, 20 км к северу от Луганска) были открыты, однако соответствующие блокпосты вооруженных формирований южнее участка разведения в районе Золотого и в 3 км к юго-востоку от моста в Счастье были закрыты.

Приграничные районы, которые не контролируются правительством

17 сентября, находясь в пункте пропуска на границе в районе н. п. Ульяновское (61 км к юго-востоку от Донецка) в течении приблизительно 25 минут, члены патруля Миссии не зафиксировали транспортных средств и пешеходов, следовавших в Украину или в противоположном направлении⁶.

18 сентября, находясь в месте на расстоянии примерно 200 м к северо-западу от пункта пропуска на границе около н. п. Успенка (73 км к юго-востоку от Донецка) в течение примерно 15 минут, команда СММ видела, что в Украину въехали 21 автомобиль (включая 11 с табличками «ДНР»), 13 тентованных грузовиков (включая 11 с табличками «ДНР») и 10 автобусов (все с табличками «ДНР» и с пассажирами разного пола и возраста; большинство автобусов имели табличку на ветровом стекле с надписью «Выборы 17, 18, 19 сентября: Выбираем вместе!»), а также вошли 36 человек (18 женщин, 16 мужчин разного возраста и 2 детей). За аналогичный период времени из Украины выехали 10 автомобилей (включая 5 с табличками «ДНР») и 13 автобусов (все с табличками «ДНР» и с пассажирами разного пола и возраста; большинство автобусов имели табличку на ветровом стекле с надписью «Выборы 17, 18, 19 сентября: Выбираем вместе!»), а также вышел 71 человек (34 женщины, 36 мужчин разного возраста и 1 ребенок). После того как наблюдатели прибыли к указанному месту, член вооруженных формирований остановил СММ и отказал в проезде в сторону пункта пропуска на границе*.

Находясь в месте на расстоянии примерно 200 м к северо-северо-западу от пункта пропуска на границе вблизи н. п. Мариновка (78 км к востоку от Донецка) в течение приблизительно 60 минут, наблюдатели видели, что в Украину въехали 12 автомобилей (включая 8 с табличками «ДНР») и 7 автобусов (все с табличками «ДНР»), а также вошли 6 человек (2 женщины и 4 мужчины разного возраста). За аналогичный период времени из Украины выехали 11 автомобилей (включая 8 с табличками «ДНР» и 1 с табличками «ЛНР»), 5 тентованных грузовиков (включая 3 с табличками «ДНР») и 2 автобуса (все с табличками «ДНР»), а также вышли 4 человека (все мужчины разного возраста). По прибытию патруля СММ к указанному месту член вооруженных формирований остановил наблюдателей и отказал им в проезде в сторону пункта пропуска на границе*.

Находясь в пункте пропуска на границе возле н. п. Изварино (52 км к юго-востоку от Луганска), наблюдатели видели, что в очереди на вход в Украину находилось примерно 60 человек (разных пола и возраста), при этом в очереди в противоположном направлении стояли 2 автомобиля и около 20 человек (разных пола и возраста). Спустя примерно 2 минуты член вооруженных формирований сказал патрулю Миссии покинуть этот район*.

⁶ Согласно принятым в 2014 году решениям Кабинета Министров Украины, работа упомянутых и прочих пунктов пропуска на границе, которые не контролируются правительством, официально приостановлена.

19 сентября, находясь в пункте пропуска на границе в районе Ульяновского в течение приблизительно 20 минут, члены патруля Миссии зафиксировали, что в Украину вошли 3 человека (1 женщина и 2 мужчин разного возраста), а также 3 человека (1 женщина и 2 мужчин разного возраста) проследовали в противоположном направлении.

Находясь в месте на расстоянии примерно 200 м к северо-западу от пункта пропуска на границе вблизи Успенки в течение приблизительно 60 минут, наблюдатели видели, что в Украину въехали 11 автомобилей (включая 7 с табличками «ДНР») и 7 автобусов (все с табличками «ДНР» и с табличками на ветровом стекле с надписью «Выборы 17, 18, 19 сентября: Выбираем вместе!»), а также вошли 52 человека (31 женщина и 21 мужчина разного возраста). За аналогичный период времени из Украины выехали 20 автомобилей (включая 6 с табличками «ДНР») и 1 автобус (с табличками «ДНР» и с табличкой на ветровом стекле с надписью «Выборы 17, 18, 19 сентября: Выбираем вместе!»), а также вышли 29 человек (14 женщин и 15 мужчин разного возраста). По прибытию патруля Миссии к указанному месту член вооруженных формирований остановил наблюдателей и отказал им в проезде в сторону пункта пропуска на границе*.

Находясь в пункте пропуска на границе недалеко от Мариновки в течение приблизительно 60 минут, наблюдатели видели, что в Украину въехали 14 автомобилей (включая 12 с табличками «ДНР») и 32 автобуса (все с табличками «ДНР» и с пассажирами разного пола и возраста), а также вошли 4 человека (1 женщина и 3 мужчины разного возраста). За аналогичный период времени из Украины выехали 18 автомобилей (включая 12 с табличками «ДНР») и 28 автобусов (в том числе 27 с табличками «ДНР», некоторые из них с пассажирами разного пола и возраста на борту), а также вышли 8 человек (4 женщины и 4 мужчин 40–49 лет).

17, 18 и 19 сентября Миссия осуществляла мониторинг в районах вблизи границы с Российской Федерацией возле н. п. Любовка (бывш. Ленинское; 43 км к юго-востоку от Донецка), н. п. Степановка (76 км к востоку от Донецка), н. п. Кошарное (61 км к юго-востоку от Донецка), н. п. Василевка (65 км к юго-востоку от Донецка), н. п. Петропавловка (68 км к юго-востоку от Донецка), н. п. Степное (72 км к юго-востоку от Донецка) и н. п. Лисичье (66 км к юго-востоку от Донецка), не зафиксировав там изменений в ситуации с безопасностью.

Ситуация с безопасностью на востоке и юго-востоке Херсонской области

18 сентября СММ осуществляла мониторинг в районах на востоке и юго-востоке Херсонской области, на блокпостах вблизи н. п. Каланчак (67 км к юго-востоку от Херсона), н. п. Чаплинка (77 км к юго-востоку от Херсона) и н. п. Чонгар (163 км к юго-востоку от Херсона), в районах вблизи н. п. Хорлы (80 км к юго-востоку от Херсона), н. п. Александровка (88 км к юго-востоку от Херсона), н. п. Скадовск (62 км к юго-востоку от Херсона), н. п. Геническ (176 км к востоку от Херсона), н. п. Комиссаровка (189 км к востоку от Херсона), а также в районах вдоль Северо-Крымского канала. Во время мониторинга в этих районах команды СММ не зафиксировали изменений в ситуации с безопасностью.

Массовые собрания в Киеве

19 сентября в Киеве наблюдатели видели марш при участии около 4 000–5 000 человек (разного пола, 20–39 лет) от Национального театра оперы и балета по

улице Владимирской, 50, до станции метро «Площадь Льва Толстого» по улице Большой Васильковской. Некоторые участники марша несли транспаранты, плакаты и флаги в цветах радуги в поддержку равенства, прав человека и недискриминации. В конце марша наблюдатели отметили, что полиция проводила большинство участников до станции метро в этом районе, где участников ожидали предназначенные для них поезда. Наблюдатели видели от 2 000 до 3 000 сотрудников правоохранительных органов во время всего мероприятия, некоторые из которых были облачены в снаряжение для разгона демонстраций. СММ констатировала спокойную обстановку.

В тот же день перед университетом имени Тараса Шевченко по улице Владимирской, 60, наблюдатели видели акцию протест против упомянутого марша при участии около 250–300 человек (разного пола и возраста), некоторые из которых держали флаги «Братства» и «Правого сектора», а также большой баннер с критическими взглядами в отношении сообщества ЛГБТИ. Наблюдатели также зафиксировали присутствие около 200 полицейских в снаряжении для разгона демонстраций, отделяющих данную группу от участников вышеуказанного марша, и констатировали спокойную обстановку.

СММ продолжала следить за ситуацией в Одессе, Львове, Ивано-Франковске, Харькове, Днепре и Черновцах.

***Ограничение свободы передвижения и другие препятствия в выполнении мандата СММ**

Деятельность по мониторингу и свобода передвижения СММ ограничены из-за угроз в области безопасности, включая риски, связанные с наличием мин и неразорвавшихся боеприпасов, а также другими препятствиями, которые ежедневно меняются. Мандат СММ предусматривает свободный и безопасный доступ по всей Украине. Все подписанты Минских соглашений согласились с необходимостью свободного и безопасного доступа, а также с тем, что ограничение свободы передвижения СММ является нарушением и что на подобные нарушения необходимо оперативно реагировать. Они также согласились с тем, что Совместный центр контроля и координации (СЦКК) должен содействовать такому реагированию и осуществлять общую координацию работ по разминированию. Однако вооруженные формирования в отдельных районах Донецкой и Луганской областей часто отказывают СММ в доступе к районам, прилегающим к неподконтрольным правительству участкам границы Украины (например, см. ниже). Деятельность СММ в Донецкой и Луганской областях, по-прежнему оставалась ограниченной после того, как [23 апреля 2017 года вблизи Пришиба произошел инцидент, который привел к гибели человека](#). В связи с этим способность Миссии осуществлять наблюдение была по-прежнему ограничена.

Запрет доступа:

- 18 сентября в месте на расстоянии около 200 м к северо-западу от пункта пропуска на границе вблизи н. п. Успенка (неподконтрольный правительству, 73 км к юго-востоку от Донецка), член вооруженных формирований отказал СММ в проезде в восточном направлении в сторону пункта пропуска на границе, сославшись на «распоряжения от командиров». Во время пребывания на этом месте наблюдатели видели, что гражданские лица и транспортные средства пересекали его.
- В тот же день в месте на расстоянии около 200 м к северо-северо-западу от пункта пропуска на границе возле н. п. Мариновка (неподконтрольный правительству, 78 км

к востоку от Донецка) вооруженный член вооруженных формирований отказал СММ в проезде в южном направлении в сторону пункта пропуска на границе. Во время пребывания на этом месте наблюдатели видели, что гражданские лица и транспортные средства пересекали его.

- В тот же день в н. п. Новоазовск (неподконтрольный правительству, 102 км к юго-востоку от Донецка) 4 вооруженных члена вооруженных формирований отказали СММ в проезде в восточном направлении в сторону пункта пропуска на границе в районе Новоазовска, сославшись на «приказы от командиров». Во время пребывания там наблюдатели видели, что гражданские лица и транспортные средства проходили/проезжали.
- В тот же день вблизи н. п. Маркино (неподконтрольный правительству, 94 км к югу от Донецка) 2 вооруженных члена вооруженных формирований отказали СММ в проезде в восточном направлении в сторону пункта пропуска на границе недалеко от Новоазовска, сославшись на угрозы безопасности в этом районе. Во время пребывания на блокпосте наблюдатели видели, что гражданские лица и транспортные средства пересекали его.
- В тот же день в пункте пропуска на границе возле н. п. Изварино (неподконтрольный правительству, 52 км к юго-востоку от Луганска) член вооруженных формирований сказал патрулю Миссии покинуть этот район, сославшись на отсутствие предварительного согласования.
- 19 сентября в Новоазовске 5 членов вооруженных формирований (трое из которых были вооружены) отказали СММ в проезде в восточном направлении в сторону пункта пропуска на границе, сославшись на угрозы безопасности в этом районе. Во время пребывания на блокпосте наблюдатели видели, что гражданские лица и транспортные средства пересекали его.
- В тот же день в месте на расстоянии около 200 м к северо-западу от пункта пропуска на границе вблизи Успенки 2 члена вооруженных формирований отказали СММ в проезде в восточном направлении в сторону пункта пропуска на границе. Во время пребывания в этом месте наблюдатели видели, что гражданские лица и транспортные средства проходили/проезжали.

Регулярные ограничения на участках разведения сил и средств и из-за мин/неразорвавшихся боеприпасов:

- Не осуществив сплошное разминирование, извлечение неразорвавшихся боеприпасов и устранение других препятствий, стороны по-прежнему отказывали СММ в неограниченном доступе, а также в возможности передвигаться по отдельным дорогам, которые ранее были определены как важные для осуществления Миссией эффективного мониторинга и для передвижения гражданских лиц.

Другие препятствия:

- 18 сентября, по оценке, в направлении БПЛА СММ малого радиуса действия стреляли из стрелкового оружия во время его полета над районами вблизи н. п. Константиновка (подконтрольный правительству, 60 км к северу от Донецка) (см. выше).

Таблица вооружений

Вооружение, размещенное за линиями отвода, но вне выделенных мест хранения вооружения

Дата	К-во единиц вооружения	Вид вооружения	Место	Источник наблюдения
подконтрольные правительству районы				
17.09.2021	4	самоходная гаубица (2С1 «Гвоздика», 122 мм)	вблизи н. п. Березовка (44 км к северо-западу от Донецка)	БПЛА малого радиуса действия
	4		жилой район н. п. Попасное (60 км к северо-западу от Луганска)	

Таблица признаков военного присутствия и присутствия военного типа в зоне безопасности⁷

Дата	К-во	Вид	Место	Источник наблюдения
подконтрольные правительству районы				
16.09.2021	1	бронетранспортер (БТР-80)	на территории объекта в жилом районе н. п. Счастье (20 км к северу от Луганска)	БПЛА малого радиуса действия
18.09.2021	1	бронетранспортер (БТР-60)	вблизи н. п. Максимилянковка (30 км к западу от Донецка)	патруль
неподконтрольные правительству районы				
17.09.2021	1	бронетранспортер (МТ-ЛБ)	вблизи н. п. Лобачево (13 км к востоку от Луганска)	БПЛА малого радиуса действия

⁷ Упомянутая в этом разделе техника не подпадает под действие Минских соглашений об отводе вооружений.

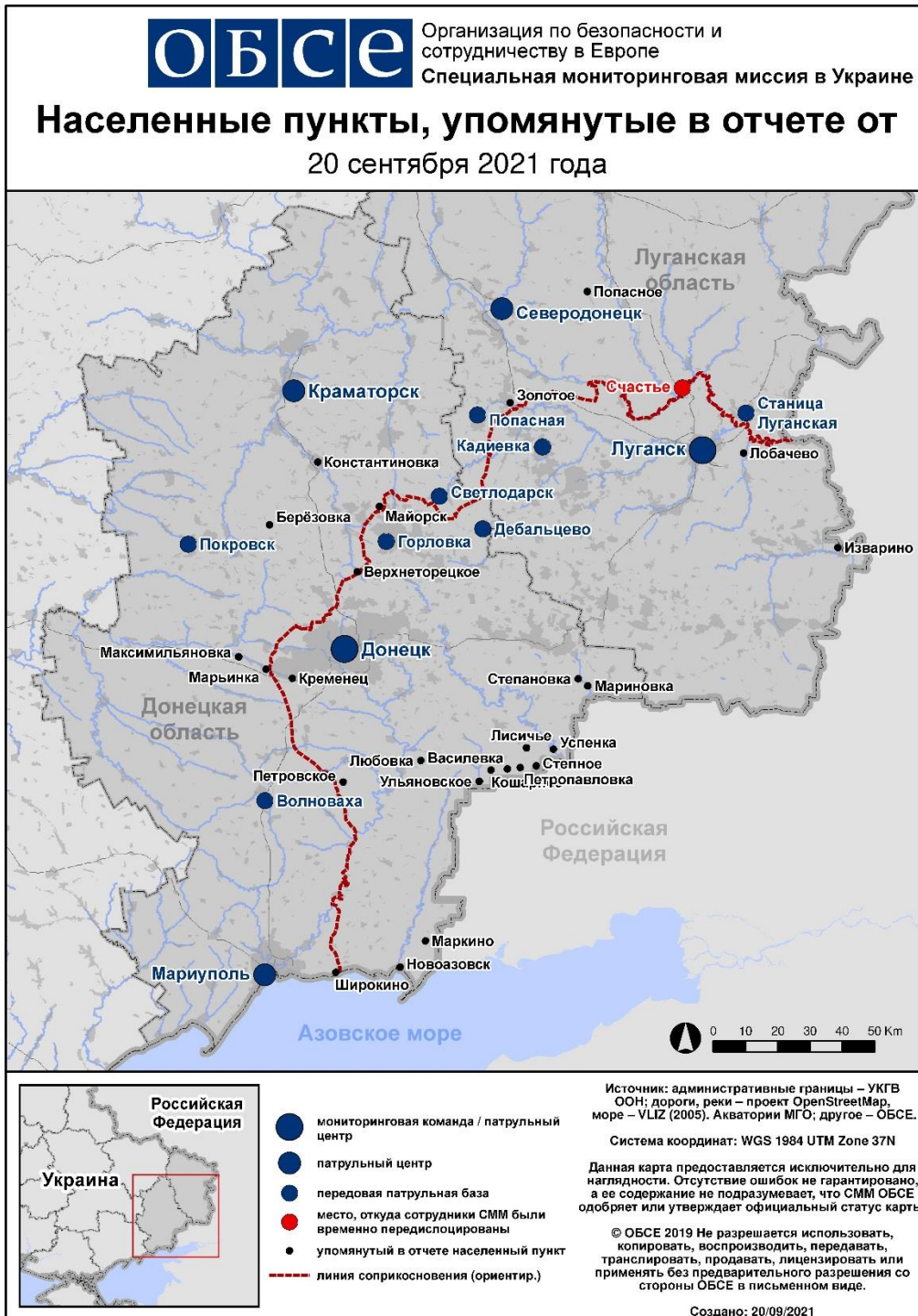
Таблица нарушений режима прекращения огня по состоянию на 19 сентября 2021 года⁸

Месторасположение СММ	Место события	Способ	К-во	Наблюдение	Описание	Вооружение	Дата, время
камера СММ на КПВВ в н. п. Майорск (подконтрольный правительству, 45 км к СВ от Донецка)	3–5 км к ВСВ	зафиксировала	1	взрыв	неопределенного происхождения	Н/Д	17.09, 19:32
	2–4 км к ВСВ	зафиксировала	9	Н/Д боеприпас	СЗ–ЮЮВ	Н/Д	17.09, 19:33
	2–4 км к ВСВ	зафиксировала	3	Н/Д боеприпас	выпущенный(-ая) вверх	Н/Д	17.09, 19:34
	2–4 км к В	зафиксировала	1	Н/Д боеприпас	С–Ю	Н/Д	17.09, 19:38
	2–4 км к В	зафиксировала	43	Н/Д боеприпас	выпущенный(-ая) вверх	Н/Д	17.09, 19:59
	2–4 км к В	зафиксировала	23	Н/Д боеприпас	выпущенный(-ая) вверх	Н/Д	17.09, 20:00
	2–4 км к В	зафиксировала	5	Н/Д боеприпас	выпущенный(-ая) вверх	Н/Д	17.09, 20:07
	2–4 км к В	зафиксировала	8	Н/Д боеприпас	СЗ–ЮВ	Н/Д	17.09, 20:14
	2–4 км к В	зафиксировала	15	Н/Д боеприпас	ЮЗ–СВ	Н/Д	17.09, 20:54
	2–4 км к В	зафиксировала	2	Н/Д боеприпас	СЗ–ЮВ	Н/Д	17.09, 21:09
	2–4 км к В	зафиксировала	3	Н/Д боеприпас	СЗ–ЮВ	Н/Д	17.09, 22:32
	2–4 км к В	зафиксировала	3	Н/Д боеприпас	С–Ю	Н/Д	17.09, 22:32
камера СММ в 1 км к ЮЗ от н. п. Широкино (подконтрольный правительству, 100 км к Ю от Донецка)	5–7 км к С	зафиксировала	25	Н/Д боеприпас	В–З	Н/Д	17.09, 20:45
	4–6 км к С	зафиксировала	4	Н/Д боеприпас	З–В	Н/Д	17.09, 21:19
	4–6 км к С	зафиксировала	2	Н/Д боеприпас	З–В	Н/Д	17.09, 21:20
	5–7 км к С	зафиксировала	2	взрыв	неопределенного происхождения	Н/Д	17.09, 21:25
	5–7 км к С	зафиксировала	1	осветительная ракета	выпущенный(-ая) вверх	Н/Д	17.09, 21:35
	5–7 км к ССВ	зафиксировала	1	Н/Д боеприпас	В–З	Н/Д	17.09, 21:54
	5–7 км к ССВ	зафиксировала	1	Н/Д боеприпас	В–З	Н/Д	17.09, 21:55
	5–7 км к ССВ	зафиксировала	1	Н/Д боеприпас	выпущенный(-ая) вверх	Н/Д	17.09, 21:55
5–7 км к ССВ	зафиксировала	3	Н/Д боеприпас	В–З	Н/Д	17.09, 22:33	
В окраина н. п. Константиновка (60 км к северу от Донецка)	300 м к ЮЗ	слышали	10	очередь		стрелковое оружие	18.09, 09:02
примерно 2 км к С от н. п. Петровское (неподконтрольный правительству, 41 км к Ю от Донецка)	4–5 км к Ю	слышали	2	взрыв	неопределенного происхождения (по оценке, за пределами участка разведения)	Н/Д	18.09, 11:09
	4–5 км к Ю	слышали	1	взрыв	неопределенного происхождения (по оценке, за пределами участка разведения)	Н/Д	18.09, 11:14
	4–5 км к ЮЮВ	слышали	4	взрыв	неопределенного происхождения (по оценке, за пределами участка разведения)	Н/Д	18.09, 11:46–11:49
	4–5 км к ЮЮВ	слышали	2	взрыв	неопределенного происхождения (по оценке, за пределами участка разведения)	Н/Д	18.09, 12:01–12:02
	4–5 км к ЮЮВ	слышали	4	взрыв	неопределенного происхождения (по оценке, за пределами участка разведения)	Н/Д	18.09, 12:03
	4–5 км к ЮЮВ	слышали	1	взрыв	неопределенного происхождения (по оценке, за пределами участка разведения)	Н/Д	18.09, 12:06
	1–2 км к Ю	слышали	4	выстрел	по оценке, за пределами участка разведения	стрелковое оружие	18.09, 12:15–12:18
	1–2 км к ЮЮВ	слышали	2	выстрел	по оценке, за пределами участка разведения	стрелковое оружие	18.09, 12:39–12:40
примерно 2 км к В от н. п. Богдановка (подконтрольный правительству, 41 км к ЮЗ от Донецка)	4–5 км к ВЮВ	слышали	5	выстрел	по оценке, за пределами участка разведения в районе Петровского	стрелковое оружие	18.09, 13:04–13:05
	4–5 км к ВЮВ	слышали	3	выстрел	по оценке, за пределами участка разведения в районе Петровского	стрелковое оружие	18.09, 14:21
н. п. Талаковка (подконтрольный правительству, 90 км к Ю от Донецка)	5–7 км к В	слышали	3	взрыв	неопределенного происхождения	Н/Д	18.09, 10:20–10:35
примерно 2,5 км к Ю от н. п. Новогригоривка (подконтрольный правительству, 55 км к Ю от Донецка)	3–5 км к Ю	слышали	30	очередь		крупнокалиберный пулемет	18.09, 12:25–12:29

⁸ В таблице указаны исключительно нарушения режима прекращения огня, зафиксированные непосредственно патрулями Миссии или камерами СММ, а также те случаи, которые Миссия оценивает как учения с боевой стрельбой, контролируемые подрывы и т. п. Указанные детали, а именно: направление, направление, тип оружия и т. д., основаны на оценках, сделанных наблюдателями на местах и специалистами по техническому мониторингу, и необязательно всегда являются точными. Надпись «нет данных» (Н/Д) означает, что СММ не смогла подтвердить информацию из-за расстояния, погодных условий, технических ограничений и/или по другим причинам. Одни и те же самые, по оценке СММ, нарушения режима прекращения огня, зафиксированные параллельно несколькими патрулями/камерами, отражаются в таблице только один раз.

Месторасположение СММ	Место события	Способ	К-во	Наблюдение	Описание	Вооружение	Дата, время
камера СММ на Донецкой фильтровальной станции (15 км к С от Донецка)	1–2 км к Ю	зафиксировала	1	Н/Д боеприпас	ЮЗ–СВ	Н/Д	18.09, 22:21
камера СММ в 1 км к ЮЗ от н. п. Широкино (подконтрольный правительству, 100 км к Ю от Донецка)	3–5 км к С	зафиксировала	2	Н/Д боеприпас	В–З	Н/Д	18.09, 20:01
	3–5 км к С	зафиксировала	1	Н/Д боеприпас	В–З	Н/Д	18.09, 20:07
	3–5 км к С	зафиксировала	14	Н/Д боеприпас	В–З	Н/Д	18.09, 20:11
	3–5 км к С	зафиксировала	1	взрыв	неопределенного происхождения	Н/Д	18.09, 20:24
	3–5 км к С	зафиксировала	1	вспышка дупльного пламени		Н/Д	18.09, 20:32
	3–5 км к С	зафиксировала	1	Н/Д боеприпас	В–З (после предыдущего события)	Н/Д	18.09, 20:32
	3–5 км к С	зафиксировала	1	взрыв	разрыв (после предыдущего события)	Н/Д	18.09, 20:32
	3–5 км к ССВ	зафиксировала	1	Н/Д боеприпас	В–З	Н/Д	18.09, 21:26
	3–5 км к ССВ	зафиксировала	3	Н/Д боеприпас	ЗЮЗ–ВСВ	Н/Д	18.09, 21:49
	3–5 км к ССВ	зафиксировала	1	Н/Д боеприпас	ЮЗ–СВ	Н/Д	18.09, 22:24
	3–5 км к ССВ	зафиксировала	1	Н/Д боеприпас	ВЮВ–ЗСЗ	Н/Д	18.09, 22:25
	3–5 км к ССВ	зафиксировала	1	Н/Д боеприпас	ВЮВ–ЗСЗ (выпущенный(-ая) вверх)	Н/Д	18.09, 22:25
	3–5 км к ССВ	зафиксировала	1	Н/Д боеприпас	В–З	Н/Д	18.09, 22:25
3–5 км к ССВ	зафиксировала	1	Н/Д боеприпас	ЮВ–СЗ	Н/Д	18.09, 22:26	
камера СММ на С окраине н. п. Попасная (подконтрольный правительству, 69 км к З от Луганска)	3–5 км к ВЮВ	зафиксировала	1	взрыв	взрыв в воздухе (по оценке, за пределами участка разведения в районе Золотого)	Н/Д	18.09, 19:40
	3–5 км к ВЮВ	зафиксировала	1	Н/Д боеприпас	ССЗ–ЮЮВ (по оценке, за пределами участка разведения в районе Золотого)	Н/Д	18.09, 19:40
	3–5 км к ЮВ	зафиксировала	1	Н/Д боеприпас	ЮЮЗ–ССВ	Н/Д	18.09, 19:40
примерно 3 км к С от н. п. Первомайск (неподконтрольный правительству, 58 км к З от Луганска)	2–3 км к ЮЗ	слышали	4	выстрел	по оценке, за пределами участка разведения в районе Золотого	стрелковое оружие	19.09, 09:45–09:47
	2–3 км к ЮЗ	слышали	20	очередь	по оценке, за пределами участка разведения в районе Золотого	стрелковое оружие	19.09, 09:45–09:47
н. п. Первомайск (неподконтрольный правительству, 58 км к З от Луганска)	3–5 км к ЗСЗ	слышали	1	взрыв	неопределенного происхождения (по оценке, вне участка разведения в районе Золотого)	Н/Д	19.09, 16:41
З окраина н. п. Первомайск (неподконтрольный правительству, 58 км к З от Луганска)	2-5km W	слышали	8	взрыв	неопределенного происхождения (по оценке, вне участка разведения в районе Золотого)	Н/Д	19.09, 17:11–17:30
	600–800 м к ЮВ	слышали	1	взрыв	неопределенного происхождения (по оценке, вне участка разведения в районе Золотого)	Н/Д	19.09, 17:11–17:30
	3–5 км к СЗ	слышали	1	взрыв	неопределенного происхождения (по оценке, вне участка разведения в районе Золотого)	Н/Д	19.09, 17:11–17:30
	2–3 км к З	слышали	2	очередь	по оценке, за пределами участка разведения в районе Золотого	крупнокалиберный пулемет	19.09, 17:11–17:30
н. п. Золотое-4 (Родина; подконтрольный правительству, 62 км к З от Луганска)	5–6 км к ЮЗ	слышали	6	взрыв	неопределенного происхождения (по оценке, за пределами участка разведения)	Н/Д	19.09, 15:00–15:05
	5–6 км к ЮЗ	слышали	6	взрыв	неопределенного происхождения (по оценке, за пределами участка разведения)	Н/Д	19.09, 15:17–15:30
ЮЗ окраина н. п. Золотое-5 (Михайловка; неподконтрольный правительству, 58 км к З от Луганска)	2–5 км к СЗ	слышали	10	взрыв	неопределенного происхождения (по оценке, за пределами участка разведения)	Н/Д	19.09, 15:00–15:20

Карта Донецкой и Луганской областей⁹



⁹ По решению Постоянного совета №1117 от 21 марта 2014 года, СММ базируется в десяти городах на всей Украине (Херсон, Одесса, Львов, Ивано-Франковск, Харьков, Донецк, Днепр, Черновцы, Луганск и Киев). Эта карта восточной Украины предназначена для иллюстративных целей. На ней указаны населенные пункты, упомянутые в отчете, а также те, где находятся офисы СММ (мониторинговые команды, патрульные центры и передовые патрульные базы) в Донецкой и Луганской областях (Красным цветом выделена передовая патрульная база, с которой сотрудники СММ были временно передислоцированы на основании рекомендаций экспертов по безопасности из государств-участников ОБСЕ и с учетом требований СММ по безопасности. Миссия использует эти помещения в светлое время суток, а также патрулирует в этом населенном пункте в светлое время суток).