

# Щоденний звіт № 219/2021

18 вересня 2021 року<sup>1</sup>

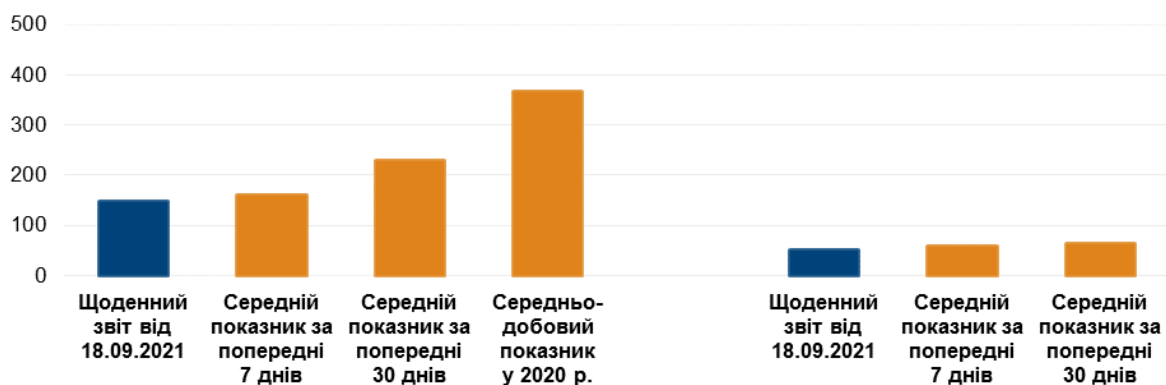
## Короткий виклад

- У Донецькій області СММ зафіксувала 113 порушень режиму припинення вогню, зокрема 39 вибухів. За попередній звітний період у цій області зафіксовано 23 порушення.
- У Луганській області СММ зафіксувала 33 порушення режиму припинення вогню, зокрема 13 вибухів. За попередній звітний період у цій області таких порушень не зафіксовано.
- Команда Місії бачила вирви неподалік місцевої електростанції та цивільного об'єкту в підконтрольному урядові Тарамчуку Донецької області.
- Спостерігачі втратили контроль над просторовим положенням 2 міні-БПЛА біля непідконтрольних урядові Веселої Гори та Цвітних Пісків Луганської області. Другий БПЛА згодом вдалося повернути зі значними пошкодженнями.
- СММ продовжувала здійснювати моніторинг на ділянках розведення сил і засобів у районах Станиці Луганської, Золотого й Петрівського.
- Місія сприяла встановленню локального режиму припинення вогню та здійснювала моніторинг його дотримання для забезпечення функціонування та ремонту життєво важливих об'єктів цивільної інфраструктури.
- СММ продовжувала спостерігати за ситуацією з цивільним населенням, зокрема на 4 КПВВ, а також відповідних блокпостах збройних формувань у Донецькій і Луганській областях.
- Свободу пересування Місії і далі обмежували, зокрема на блокпостах збройних формувань поблизу Новоазовська та Маркиного, а також у пункті пропуску на кордоні неподалік Успенки Донецької області\*. БПЛА СММ знову неодноразово зазнавали впливу перешкод сигналу GPS\*.

## Порушення режиму припинення вогню<sup>2</sup>

К-ть зафіксованих порушень режиму припинення вогню<sup>3</sup>

К-ть зафіксованих вибухів<sup>4</sup>



<sup>1</sup> На основі інформації, що надійшла від моніторингових команд станом на 19:30 17 вересня 2021 року (за східноєвропейським літнім часом).

<sup>2</sup> Детальнішу інформацію про всі випадки порушення режиму припинення вогню, а також мапи Донецької та Луганської областей, де відмічені всі згадані у звіті місця, представлено в додатку.

<sup>3</sup> У тому числі вибухи.

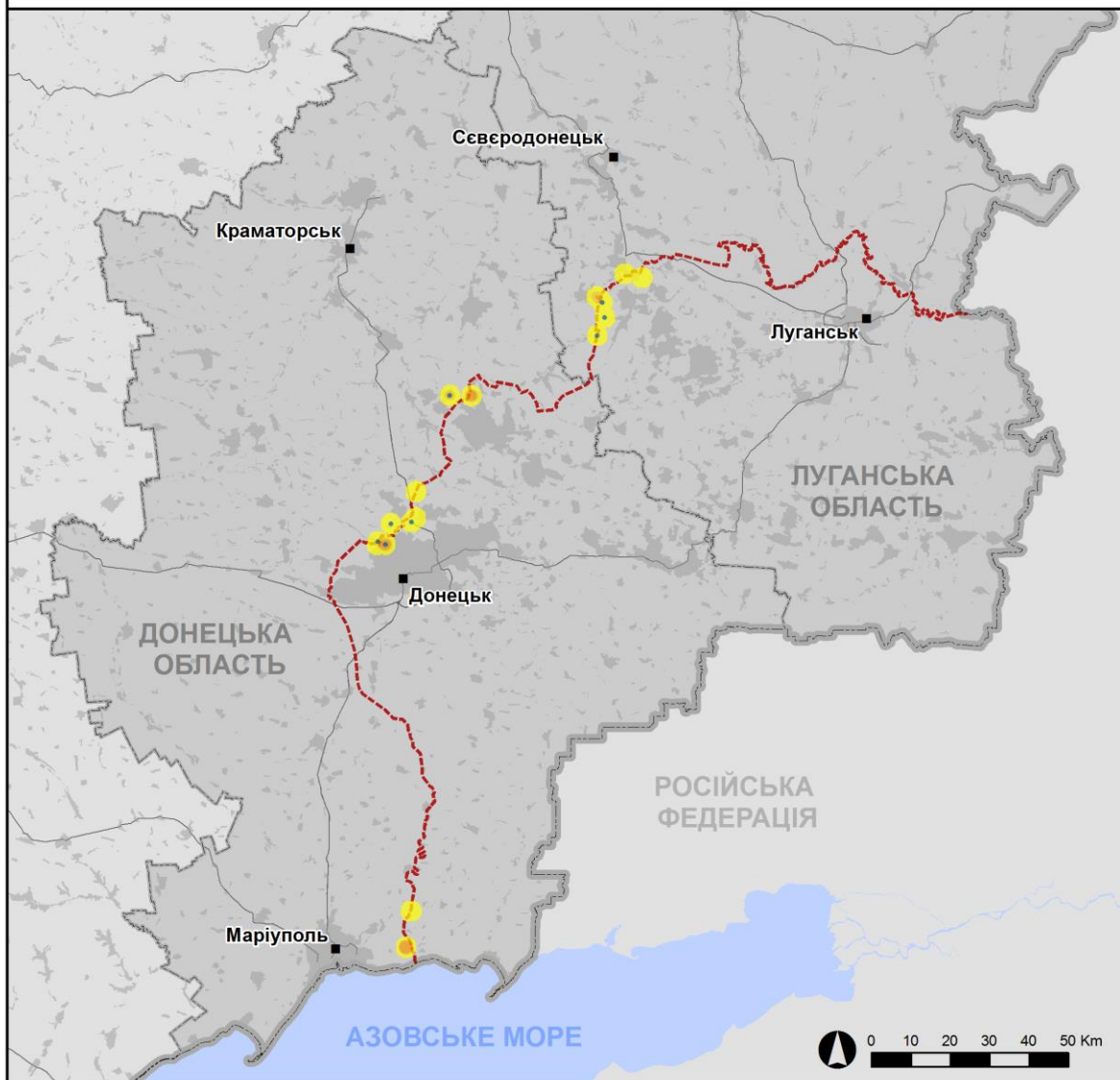
<sup>4</sup> У тому числі внаслідок вогню з озброєння невстановленого типу.

## Мапа з зафіксованими порушеннями режиму припинення вогню



Організація з безпеки та співробітництва в Європі  
Спеціальна моніторингова місія в Україні

### Зафіксовані СММ порушення режиму припинення вогню 17 вересня 2021 р.



#### Концентрація порушень режиму припинення вогню



- Вибух
- Населений пункт
- ..... Лінія зіткнення (орієнт.)

Джерела: адміністративні кордони — УКГП ООН; дороги, річки — проект OpenStreetMap; море — VLIZ (2005). Акваторії МГО, інше — ОБСЄ.

Система координат: WGS 1984 UTM Zone 37N

Ця мапа надається винятково для наочності. Відсутність помилок у мапі не гарантується, а її зміст не означає, що СММ ОБСЄ затверджує або ухвалює офіційний статус мапи.

© СММ ОБСЄ 2019 Не дозволяється використовувати, копіювати, відтворювати, передавати, транслювати, продавати, ліцензувати або застосовувати без попереднього дозволу з боку ОБСЄ у письмовому вигляді.  
Створено: 18/09/2021

У Донецькій області СММ зафіксувала 113 порушення режиму припинення вогню, зокрема 39 вибухів невизначеного походження. Більшість порушень сталася у районах на північ від н. п. Широкине (підконтрольний урядові, 100 км на південь від Донецька), на схід і захід від н. п. Майорськ (підконтрольний урядові, 45 км на північний схід від Донецька), а також північно-східніше та західніше шахти «Октябрська» (непідконтрольна урядові, 9 км на північний захід від Донецька). За [попередній звітний період](#) зафіксовано 23 порушення режиму припинення вогню.

У Луганській області Місія зафіксувала 33 порушення режиму припинення вогню, зокрема 13 вибухів невизначеного походження. Більшість порушень сталася в районах на південний схід від н. п. Попасна (підконтрольний урядові, 69 км на захід від Луганська). За [попередній звітний період](#) порушень режиму припинення вогню не зафіксовано.

Після засідання Тресторонньої контактної групи 22 липня 2020 року, на якому була досягнута домовленість про заходи з посилення режиму припинення вогню, починаючи з 00:01 27 липня 2020 року і до кінця звітної періоду СММ зафіксувала щонайменше 57 734 порушення режиму припинення вогню в Донецькій і Луганській областях (зокрема 16 237 вибухів, 11 141 невизначений боєприпас у польоті, 270 спалахів дульного полум'я, 236 освітлювальних ракет, щонайменше 29 850 черг і пострілів).

#### **Вирви неподалік місцевої електропідстанції та цивільного об'єкту в підконтрольному урядові Тарамчуку Донецької області**

Місія уточнювала повідомлення про пошкодження в районі місцевої електропідстанції та цивільного об'єкту в н. п. Тарамчук (підконтрольний урядові, 29 км на південний захід від Донецька).

У полі орієнтовно за 15 м на південь від електропідстанції команда СММ бачила вирву (діаметром приблизно 1,5 м і глибиною орієнтовно 50 см), про яку не повідомлялося раніше у звітах. Приблизно за 400 м на схід від цієї підстанції спостерігачі бачили перебиту лінію електропостачання між двома опорами.

Команда СММ бачила ще одну вирву (діаметром приблизно 1,5 м і глибиною орієнтовно 40 см), про яку не повідомлялося раніше у звітах, орієнтовно за 200 м далі на захід від перебитої лінії електропередачі, на подвір'ї приблизно за 25 м на південь від одноповерхового будинку на вул. Кленовій, 8.

За оцінкою, пошкодження та вирви виникли нещодавно, однак визначити тип застосованого озброєння та напрямок вогню не вдалося.

Жінка (40–49 років), яка представилася власницею будинку, повідомила, що уранці 16 вересня вона чула вибухи неподалік і що електропостачання в цьому районі порушено.

#### **Втрата контролю над просторовим положенням 2 міні-БПЛА СММ біля непідконтрольних урядові Веселої Гори та Цвітних Пісків Луганської області**

Команда СММ перебувала на південно-східній околиці н. п. Весела Гора (непідконтрольний урядові, 16 км на північ від Луганська) та керувала безпілотним

літальним апаратом (БПЛА) малого радіуса дії, про політ якого повідомлялося завчасно. У період з 11:26 до 11:37, коли БПЛА пролітав над районом приблизно за 1,5 км на захід від місцеположення патруля, апарат зазнавав впливу перешкод сигналу GPS (за оцінкою, унаслідок імовірного глушіння), після чого спостерігачі втратили контроль над його просторовим положенням. Команда Місії не змогла повернути цей БПЛА та згодом залишила цей район.

Орієнтовно за 2,5 км на північ від н. п. Цвітні Піски (непідконтрольний урядові, 11 км на північ від Луганська) спостерігачі запускали інший БПЛА малого радіуса дії, про політ якого повідомлялося завчасно. Під час злету, о 12:18, цей БПЛА одразу зазнав впливу перешкод сигналу GPS (за оцінкою, унаслідок імовірного глушіння), які тривали впродовж усього польоту. Згодом, о 12:32, коли спостерігачі намагалися приземлити апарат, він на високій швидкості полетів коловою траєкторією та впав на дорогу орієнтовно за 150 м на південь від них. Обидва маневри спостерігачі не ініціювали. Команді СММ вдалося повернути цей БПЛА (крила, гіростабілізатор і камера були суттєво пошкоджені)\*.

### Ділянки розведення в районах Станиці Луганської, Золотої й Петрівської<sup>5</sup>

У межах ділянки розведення в районі н. п. Станиця Луганська (підконтрольний урядові, 16 км на північний схід від Луганська) спостерігачі бачили 3 членів збройних формувань (з нарукавними пов'язками з написом «СЦКК») південніше відремонтованого прольоту мосту біля Станиці Луганської (15 км на північний схід від Луганська).

Увечері 16 вересня камера СММ у н. п. Золоте (підконтрольний урядові, 60 км на захід від Луганська) зафіксувала 1 невизначений боеприпас, що пролетів приблизно за 1–3 км на східно-південний-схід. 17 вересня, патрулюючи на південно-західній околиці н. п. Березівське (непідконтрольний урядові, 53 км на північний захід від Луганська), спостерігачі чули 5 пострілів зі стрілецької зброї орієнтовно за 1–2 км на західно-північний захід. За оцінкою, усі ці порушення режиму припинення вогню сталися поза ділянкою розведення в районі Золотої, однак у межах 5 км від її краю.

16 вересня орієнтовно за 200 м на північ від північного краю ділянки розведення команда Місії бачила попереджувальний знак про міну небезпеку (червоний прямокутник із написом «Обережно! Міни!» українською та російською мовами), про який раніше не повідомлялося у звітах, біля траншеї (у якій, за оцінкою, нещодавно провели роботи) на південно-східному краї дороги, що веде на схід у напрямку н. п. Золоте-4 (Родіна; підконтрольний урядові, 62 км на захід від Луганська).

Того ж дня, перебуваючи поблизу цього блокпоста, команда Місії бачила 5 членів збройних формувань (з нарукавними пов'язками з написом «СЦКК»). Спостерігачі бачили 7 раніше зафіксованих контейнерів, розміщених на ділянці та південніше її південного краю, а також раніше зафіксовану підземну споруду на ділянці.

17 вересня, здійснюючи моніторинг у трьох місцях поблизу ділянки розведення в районі н. п. Петрівське (непідконтрольний урядові, 41 км на південь від Донецька),

---

<sup>5</sup> Розведення передбачено Рамковим рішенням Тристоронньої контактної групи про розведення сил і засобів від 21 вересня 2016 року.

спостерігачі констатували там спокійну ситуацію.

Того ж дня під час польоту над ділянкою розведення БПЛА СММ малого радіуса дії зазнавав впливу перешкод сигналу GPS (за оцінкою, унаслідок імовірного глушіння)\*.

### **Відведення озброєння**

СММ продовжувала здійснювати моніторинг відведення озброєння, передбаченого Меморандумом, а також Комплексом заходів і Доповненням до нього.

За лініями відведення, але поза виділеними місцями зберігання озброєння в Донецькій області Місія зафіксувала 1 протитанковий ракетний комплекс та 2 зенітні ракетні комплекси в підконтрольних урядові районах (зокрема у житловому кварталі), а також 1 танк на полігоні в непідконтрольному урядові районі (детальніше див. таблицю нижче).

### **Ознаки військової присутності та присутності військового типу в зоні безпеки**

СММ зафіксувала 1 зенітний ракетний комплекс у підконтрольному урядові районі Донецької області (детальніше див. таблицю нижче).

### **Зусилля СММ зі сприяння забезпеченню функціонування та ремонту життєво важливих об'єктів цивільної інфраструктури**

СММ і далі сприяла забезпеченню функціонування Донецької фільтрувальної станції (ДФС; 15 км на північ від Донецька). Здійснюючи моніторинг у двох місцях поблизу станції, спостерігачі чули 7 порушень режиму припинення вогню, зокрема 1 вибух невизначеного походження (за оцінкою, у радіусі 5 км від ДФС). Два із зазначених порушень сталися, коли вахтовий автобус із працівниками ДФС рухався між н. п. Ясинувата (непідконтрольний урядові, 16 км на північний схід від Донецька) та станцією.

СММ також здійснювала моніторинг дотримання локального режиму припинення вогню для уможливлення ремонту даху споруд на ДФС, а також електропідстанції в н. п. Зайцеве (50 км на північний схід від Донецька).

### **Ситуація на КПВВ і відповідних блокпостах**

У Донецькій області спостерігачі відзначили, що контрольний пункт в'їзду-виїзду (КПВВ) поблизу н. п. Новотроїцьке (підконтрольний урядові, 36 км на південний захід від Донецька) був відкритим, однак не зафіксували пасажиро-транспортного потоку. Команда СММ також зауважила, що відповідний блокпост збройних формувань біля н. п. Оленівка (непідконтрольний урядові, 23 км на південний захід від Донецька) був закритим, про що раніше повідомляли в місцевих ЗМІ.

У Луганській області Місія констатувала, що КПВВ у Станиці Луганській і відповідний блокпост збройних формувань південніше мосту біля Станиці Луганської були відкритими, а пішоходи очікували в чергах на перехід в обох напрямках.

СММ відзначила, КПВВ біля Золотого та в н. п. Щастя (підконтрольний урядові, 20 км



на північ від Луганська) були відкритими, однак відповідні блокпости збройних формувань південніше ділянки розведення в районі Золотого та за 3 км на південний схід від мосту в Щасті були закритими.

### Прикордонні райони, які не контролюються урядом

Перебуваючи в пункті пропуску на кордоні поблизу н. п. Успенка (73 км на південний схід від Донецька), команда СММ бачила, що до України в'їхали 23 автомобілі (зокрема 18 із табличками «ДНР»), 2 тентовані вантажівки та 10 автобусів (із табличками «ДНР»), а також увійшли 59 осіб (26 жінок і 30 чоловіків різного віку, а також 3 дітей). Тимчасом з України виїхали 8 автомобілів (зокрема 6 із табличками «ДНР»), 3 автобуси (за табличками «ДНР»; на борту перебували пасажирів різних віку та статі) та 15 мікроавтобусів (з табличками «ДНР»; на борту перебували пасажирів різних віку та статі), а також вийшли 57 осіб (28 жінок і 29 чоловіків різного віку)<sup>6</sup>. Приблизно через 30 хвилин 2 озброєні члени збройних формувань сказали патрулю Місії залишити цей район\*.

СММ продовжувала стежити за ситуацією в Одесі, Львові, Івано-Франківську, Харкові, Херсоні, Дніпрі, Чернівцях і Києві.

### \*Обмеження свободи пересування та інші перешкоди у виконанні мандата СММ

*Робота з моніторингу та свобода пересування СММ обмежені загрозами у сфері безпеки, зокрема ризиками, пов'язаними з наявністю мін і невибухлих боєприпасів, а також іншими перешкодами, які щодня змінюються. Мандат СММ передбачає вільний і безпечний доступ по всій Україні. Усі підписанти Мінських угод погодилися з необхідністю вільного та безпечного доступу, а також із тим, що обмеження свободи пересування СММ є порушенням і що на такі порушення необхідно швидко реагувати. Вони також дійшли згоди, що Спільний центр із контролю та координації (СЦКК) повинен сприяти такому реагуванню та здійснювати загальну координацію робіт із розмінування. Однак збройні формування в окремих районах Донецької та Луганської областей часто відмовляють СММ у доступі до районів, прилеглих до непідконтрольних урядові ділянок кордону України (наприклад, див. нижче). Діяльність СММ у Донецькій та Луганській областях, як і раніше, залишалася обмеженою після того, як [23 квітня 2017 року поблизу Пришиба стався інцидент, який призвів до загибелі людини](#). Унаслідок цього спроможність Місії вести спостереження залишалася обмеженою.*

#### Заборона доступу:

- У пункті пропуску на кордоні поблизу н. п. Успенка (непідконтрольний урядові, 73 км на південний схід від Донецька) 2 озброєні члени збройних формувань сказали патрулю Місії залишити цей район.
- На блокпості поблизу н. п. Новоазовськ (непідконтрольний урядові, 102 км на південний схід від Донецька) 3 члени збройних формувань (двоє були вочевидь озброєними) не дозволили патрулю Місії проїхати на схід у напрямку пункту пропуску на кордоні, пославшись на діяльність військового типу в цьому районі. Під час перебування на блокпості спостерігачі бачили, що цивільні особи та транспортні засоби перетинали його.

<sup>6</sup> Відповідно до постанов Кабінету Міністрів України, прийнятих у 2014 році, роботу цих та інших пунктів пропуску на кордоні, що не контролюються урядом, офіційно призупинено.

- На блокпості поблизу н. п. Маркине (непідконтрольний урядові, 94 км на південь від Донецька) озброєний член збройних формувань не дозволив патрулю Місії проїхати на північ у населений пункт, пославшись на безпекові загрози в цьому районі. Під час перебування на блокпості спостерігачі бачили, що цивільні особи та транспортні засоби перетинали його.

*Регулярні обмеження на ділянках розведення сил і засобів і через міні/невибухли боєприпаси:*

- Не здійснивши суцільного розмінування, вилучення невибухлих боєприпасів та усунення інших перешкод, сторони і далі відмовляли СММ у необмеженому доступі, а також у можливості пересуватися окремими дорогами, які раніше були визначені як важливі для здійснення Місією ефективного моніторингу та для пересування цивільних осіб.

Інші перешкоди<sup>7</sup>:

- Спостерігачі втратили контроль над просторовим положенням 2 БПЛА малого радіуса дії під час двох польотів над районами поблизу н. п. Весела Гора (непідконтрольний урядові, 16 км на північ від Луганська) і н. п. Цвітні Піски (непідконтрольний урядові, 11 км на північ від Луганська). Перший апарат повернути не вдалося, тимчасом другий повернули зі значними пошкодженнями. Під час польотів обидва БПЛА зазнавали впливу перешкод сигналу GPS (за оцінкою, унаслідок імовірного глушіння) (див. вище).
- Пролітаючи над районами поблизу н. п. Прохорівка (підконтрольний урядові, 53 км на південь від Донецька), БПЛА СММ середнього радіуса дії зазнавав впливу перешкод сигналу GPS (за оцінкою, унаслідок ймовірного глушіння).
- БПЛА СММ малого радіуса дії зазнавали впливу перешкод сигналу GPS (за оцінкою, унаслідок імовірного глушіння) під час восьми польотів: чотири рази над районами біля н. п. Весела Гора (непідконтрольний урядові, 16 км на північ від Луганська), а також по одному разу над ділянкою розведення в районі н. п. Петрівське (непідконтрольний урядові, 41 км на південь від Донецька), Прохорівкою, н. п. Окнине (підконтрольний урядові, 53 км на захід від Луганська) та н. п. Новогригорівка (непідконтрольний урядові, 33 км на захід від Луганська) відповідно.

---

<sup>7</sup> У згаданих у цьому розділі випадках імовірного глушіння та глушіння перешкоди могли створювати з будь-якого місця в радіусі десятків кілометрів від місцеположення БПЛА.

### Таблиця озброєння

Озброєння, розміщене за лініями відведення, але за межами виділених місць зберігання озброєння

Дата	К-ть одиниць озброєння	Вид озброєння	Місце	Джерело спостереження
<b>підконтрольні уряду райони</b>				
16.09.2021	1	протитанковий ракетний комплекс (9П149 «Штурм-С», 130 мм)	поблизу н. п. Веселе (66 км на південний захід від Донецька)	БПЛА малого радіуса дії
17.09.2021	2	зенітний ракетний комплекс (9К33 «Оса»)	у житловому районі н. п. Костянтинівка (60 км на північ від Донецька)	патруль
<b>непідконтрольні уряду райони</b>				
15.09.2021	1	танк (невстановленого типу)	на полігоні поблизу н. п. Олександрівське (кол. Рози Люксембург; 90 км на південний схід від Донецька)	повітряне спостереження

### Таблиця ознак військової присутності та присутності військового типу в зоні безпеки<sup>8</sup>

Дата	К-ть	Вид	Місце	Джерело спостереження
<b>підконтрольні уряду райони</b>				
16.09.2021	1	зенітна самохідна установка (ЗСУ-23-4 «Шилка», 23 мм)	у житловому районі н. п. Черненко (86 км на південь від Донецька)	БПЛА малого радіуса дії

<sup>8</sup> Згадана в цьому розділі техніка не підпадає під дію Мінських угод щодо відведення озброєння.



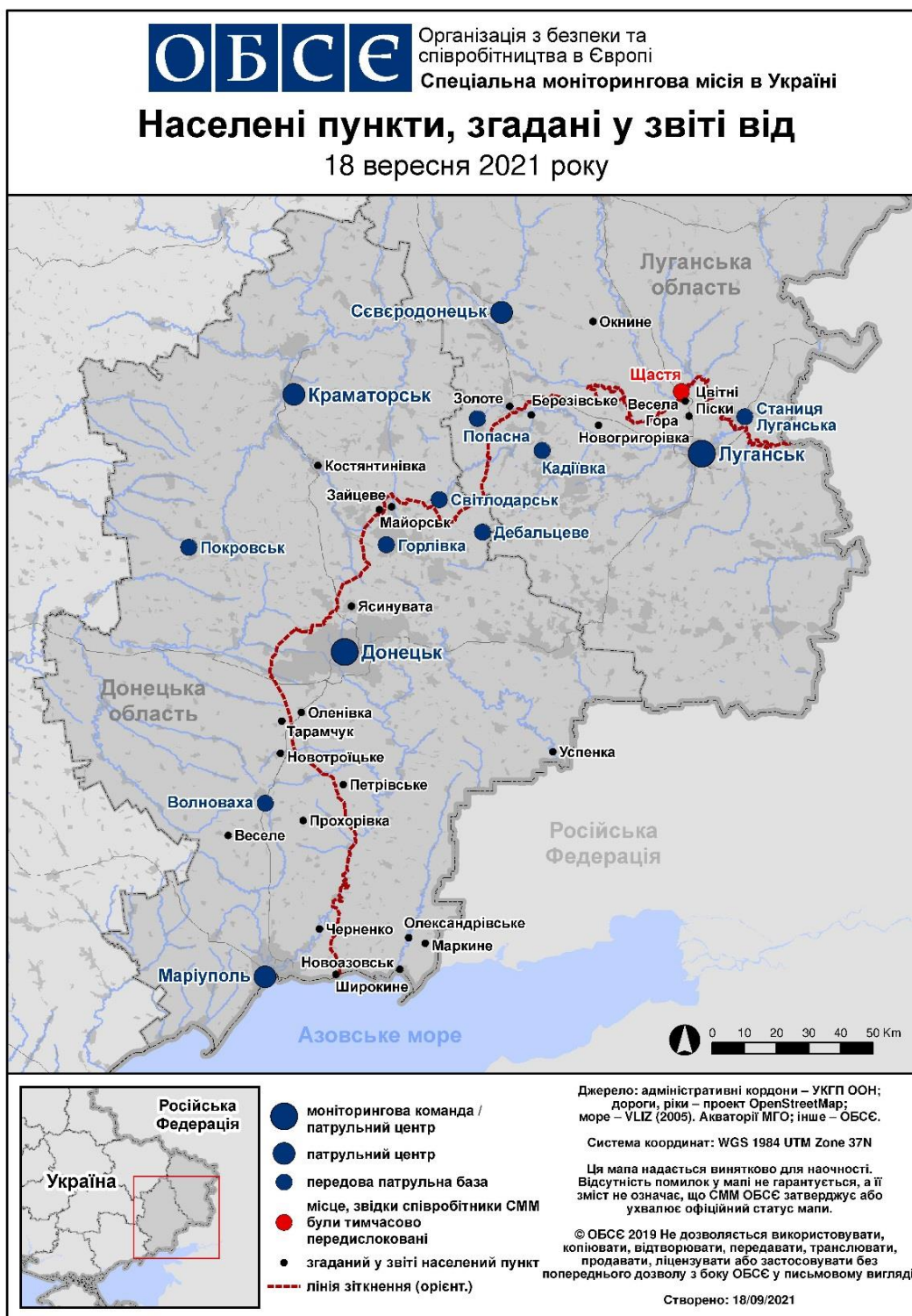
**Таблиця порушень режиму припинення вогню станом на 17 вересня 2021 року<sup>9</sup>**

Місце розміщення СММ	Місце події	Спосіб	К-ть	Спостереження	Опис	Озброєння	Дата, час
камера СММ за 1,5 км на ПнСх від н. п. Гнутове (підконтрольний уряду, 90 км на Пд від Донецька)	3–5 км на СхПдСх	зафіксувала	1	Н/Д боєприпас	ПдЗх–ПнСх	Н/Д	16.09, 23:38
камера СММ на КПВВ у н. п. Майорськ (підконтрольний уряду, 45 км на ПнСх від Донецька)	1–3 км на Сх	зафіксувала	6	Н/Д боєприпас	ПнПнЗх–ПдПдСх	Н/Д	16.09, 23:10
	1–3 км на Сх	зафіксувала	18	Н/Д боєприпас	ПнПнЗх–ПдПдСх	Н/Д	16.09, 23:12
	1–3 км на Сх	зафіксувала	1	освітлювальна ракета	випущений(-а) угору	Н/Д	17.09, 00:26
камера СММ на шахті «Октябрська» (непідконтрольна уряду, 9 км на ПнЗх від центру Донецька)	1–3 км на Зх	зафіксувала	3	Н/Д боєприпас	ПнСх–ПдЗх	Н/Д	16.09, 21:29
	1–3 км на ЗхПнЗх	зафіксувала	1	вибух	невизначеного походження	Н/Д	16.09, 22:50
	50–200 м на ПнСх	зафіксувала	1	вибух	невизначеного походження	Н/Д	17.09, 06:18
	50–200 м на ПнСх	зафіксувала	1	вибух	невизначеного походження	Н/Д	17.09, 06:19
	50–200 м на ПнСх	зафіксувала	1	вибух	невизначеного походження	Н/Д	17.09, 06:20
	50–200 м на ПнСх	зафіксувала	1	вибух	невизначеного походження	Н/Д	17.09, 06:22
	50–200 м на ПнСх	зафіксувала	1	вибух	невизначеного походження	Н/Д	17.09, 06:23
	50–200 м на ПнСх	зафіксувала	1	вибух	невизначеного походження	Н/Д	17.09, 06:24
	50–200 м на ПнСх	зафіксувала	1	вибух	невизначеного походження	Н/Д	17.09, 06:26
	50–200 м на ПнСх	зафіксувала	1	вибух	невизначеного походження	Н/Д	17.09, 06:29
	50–200 м на ПнСх	зафіксувала	2	вибух	невизначеного походження	Н/Д	17.09, 06:31
	50–200 м на ПнСх	зафіксувала	1	вибух	невизначеного походження	Н/Д	17.09, 06:32
	50–200 м на ПнСх	зафіксувала	1	вибух	невизначеного походження	Н/Д	17.09, 06:33
	50–200 м на ПнСх	зафіксувала	1	вибух	невизначеного походження	Н/Д	17.09, 06:34
	50–200 м на ПнСх	зафіксувала	1	вибух	невизначеного походження	Н/Д	17.09, 06:35
	50–200 м на ПнСх	зафіксувала	1	вибух	невизначеного походження	Н/Д	17.09, 06:36
	50–200 м на ПнСх	зафіксувала	1	вибух	невизначеного походження	Н/Д	17.09, 06:42
	50–200 м на ПнСх	зафіксувала	1	вибух	невизначеного походження	Н/Д	17.09, 06:43
	50–200 м на ПнСх	зафіксувала	1	вибух	невизначеного походження	Н/Д	17.09, 06:44
	50–200 м на ПнСх	зафіксувала	1	вибух	невизначеного походження	Н/Д	17.09, 06:45
50–200 м на ПнСх	зафіксувала	1	вибух	невизначеного походження	Н/Д	17.09, 06:46	
50–200 м на ПнСх	зафіксувала	1	вибух	невизначеного походження	Н/Д	17.09, 06:47	
50–200 м на ПнСх	зафіксувала	1	вибух	невизначеного походження	Н/Д	17.09, 06:48	
50–200 м на ПнСх	зафіксувала	2	вибух	невизначеного походження	Н/Д	17.09, 06:49	
камера СММ за 1 км на ПдЗх від н. п. Широкине (підконтрольний уряду, 100 км на Пд від Донецька)	4–6 км на Пн	зафіксувала	1	освітлювальна ракета	випущений(-а) угору	Н/Д	16.09, 20:04
	4–6 км на Пн	зафіксувала	30	Н/Д боєприпас	випущений(-а) угору	Н/Д	16.09, 20:10
	4–6 км на Пн	зафіксувала	1	Н/Д боєприпас	Сх–Зх	Н/Д	16.09, 22:15
	4–6 км на Пн	зафіксувала	1	освітлювальна ракета	випущений(-а) угору	Н/Д	16.09, 23:09
	4–6 км на Пн	зафіксувала	1	освітлювальна ракета	випущений(-а) угору	Н/Д	16.09, 23:39
	4–6 км на Пн	зафіксувала	4	Н/Д боєприпас	Сх–Зх	Н/Д	16.09, 23:44
	4–6 км на Пн	зафіксувала	1	освітлювальна ракета	випущений(-а) угору	Н/Д	17.09, 01:02
приблизно 1 км на ПнЗх від залізничного вокзалу в н. п. Ясинувата (непідконтрольний уряду, 16 км на ПнСх від Донецька)	2 км на ПдЗх	чули	2	постріл		стрілецька зброя	17.09, 09:10
	3–4 км на ПдЗх	чули	1	вибух	невизначеного походження	Н/Д	17.09, 12:51
приблизно 500 м на ПнСх від н. п. Кам'янка (підконтрольний уряду, 20 км на Пн від Донецька)	2 км на Сх	чули	4	черга		стрілецька зброя	17.09, 13:20
ПдСх околиця н. п. Авдіївка (підконтрольний уряду, 17 км на Пн від Донецька)	3–5 км на ПдЗх	чули	1	вибух	невизначеного походження	Н/Д	17.09, 12:50

<sup>9</sup> У таблиці вказані лише порушення режиму припинення вогню, які були зафіксовані безпосередньо патрулями Місії чи камерами СММ, а також ті випадки, які Місія оцінює як навчання з бойовою стрільбою, контрольовані підриви, тощо. Зазначені деталі, а саме: відстань, напрямок, тип зброї тощо, базуються на оцінках, зроблених спостерігачами на місцях і спеціалістами з технічного моніторингу, і необов'язково завжди є точними. Напис «невідомо» (Н/Д) означає, що СММ не змогла підтвердити таку інформацію у зв'язку з відстанню, погодними умовами, технічними обмеженнями та/або з інших причин. Одні і ті ж самі, за оцінкою СММ, порушення режиму припинення вогню, зафіксовані паралельно декількома патрулями/камерами, відображаються у таблиці лише один раз.

Місце розміщення СММ	Місце події	Спосіб	К-ть	Спостереження	Опис	Озброєння	Дата, час
н. п. Майорськ (підконтрольний уряду, 45 км на ПнСх від Донецька)	3–4 км на Зх	чули	8	вибух	невизначеного походження	Н/Д	17.09, 14:28–14:36
	3–4 км на Зх	чули	4	вибух	невизначеного походження	Н/Д	17.09, 14:49–14:53
камера СММ у н. п. Золоте (підконтрольний уряду, 60 км на Зх від Луганська)	1–3 км на СхПдСх	зафіксувала	1	Н/Д босприпас	ПнЗх–ПдСх (за оцінкою, поза ділянкою розведення)	Н/Д	16.09, 23:40
Пн околиця н. п. Попасна (підконтрольний уряду, 69 км на Зх від Луганська)	4–6 км на ПдСх	чули	3	черга		великокаліберний кулемет	17.09, 00:25–00:26
	6–8 км на ПдСх	чули	2	вибух	невизначеного походження	Н/Д	17.09, 00:25–00:26
	4–6 км на ПдСх	чули	3	черга		великокаліберний кулемет	17.09, 01:56
	4–6 км на ПдСх	чули	5	черга		великокаліберний кулемет	17.09, 02:44
	4–6 км на ПдСх	чули	3	черга		великокаліберний кулемет	17.09, 02:45
	6–8 км на ПдСх	чули	2	вибух	невизначеного походження	Н/Д	17.09, 02:47
ПдЗх околиця н. п. Березівське (непідконтрольний уряду, 53 км на ПнЗх від Луганська)	1–2 км на ЗхПнЗх	чули	5	постріл	за оцінкою, поза ділянкою розведення в районі Золотого	стрілецька зброя	17.09, 15:00–15:15
приблизно 1,5 км на ПнПнЗх від н. п. Калинове-Борщувате (непідконтрольний уряду, 61 км на Зх від Луганська)	5–7 км на ПдПдЗх	чули	5	вибух	невизначеного походження	Н/Д	17.09, 17:30–17:40
	10–12 км на ПдПдЗх	чули	4	вибух	невизначеного походження	Н/Д	17.09, 17:30–17:40

## Мапа Донецької та Луганської областей<sup>10</sup>



<sup>10</sup> За рішенням Постійної ради №1117 від 21 березня 2014 року, СММ базується в десяти містах по всій Україні (Херсон, Одеса, Львів, Івано-Франківськ, Харків, Донецьк, Дніпро, Чернівці, Луганськ і Київ). Ця мапа східної України призначена для ілюстративних цілей. На ній вказані населені пункти, згадані у звіті, а також ті, де є офіси СММ (моніторингові команди, патрульні центри та передові патрульні бази) в Донецькій і Луганській областях. (Червоним кольором виділено передову патрульну базу, з якої співробітники СММ були тимчасово передислоковані згідно з рекомендаціями експертів з безпеки з деяких держав-учасниць ОБСЄ та з урахуванням вимог СММ щодо безпеки. СММ використовує ці приміщення у світлу пору доби, а також патрулює в цьому населеному пункті вдень).