

Ежедневный отчет № 212/2021

от 10 сентября 2021 года¹

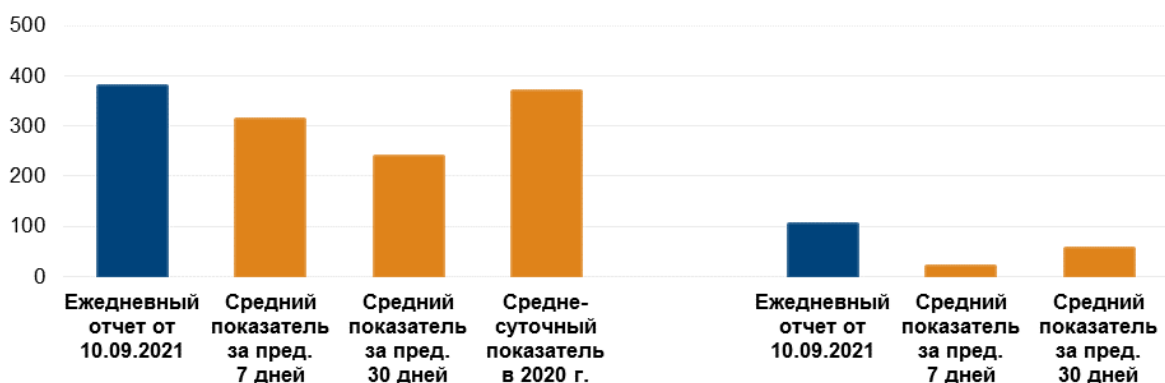
Краткое изложение

- В Донецкой области Миссия зафиксировала 176 нарушений режима прекращения огня, включая 66 взрывов. За предыдущий отчетный период зафиксировано 94 нарушения.
- В Луганской области СММ зафиксировала 348 нарушений режима прекращения огня, включая 37 взрывов. За предыдущий отчетный период зафиксировано 6 нарушений.
- Миссия продолжала осуществлять мониторинг на участках разведения сил и средств в районах Станицы Луганской, Золотого и Петровского, зафиксировав нарушения режима прекращения огня на участке в районе Петровского.
- СММ содействовала установлению локального режима прекращения огня и осуществляла мониторинг его соблюдения для обеспечения функционирования и ремонта жизненно важных объектов гражданской инфраструктуры.
- Миссия продолжала наблюдать за ситуацией с гражданским населением, в том числе на 3 КПВВ, а также на 2 двух соответствующих блокпостах вооруженных формирований в Луганской области.
- Свободу передвижения СММ по-прежнему ограничивали, в том числе на блокпостах вооруженных формирований на юге Донецкой области. БПЛА Миссии вновь подвергались воздействию помех сигналу GPS*.

Нарушения режима прекращения огня²

К-во зафиксированных нарушений режима прекращения огня³

К-во зафиксированных взрывов⁴



¹ На основании информации, поступившей от мониторинговых команд по состоянию на 19:30 9 сентября 2021 года (по восточноевропейскому летнему времени).

² Более подробная информация обо всех случаях нарушения режима прекращения огня, а также карты Донецкой и Луганской областей, где отмечены все упомянутые в отчете места, представлены в приложении.

³ В том числе взрывы.

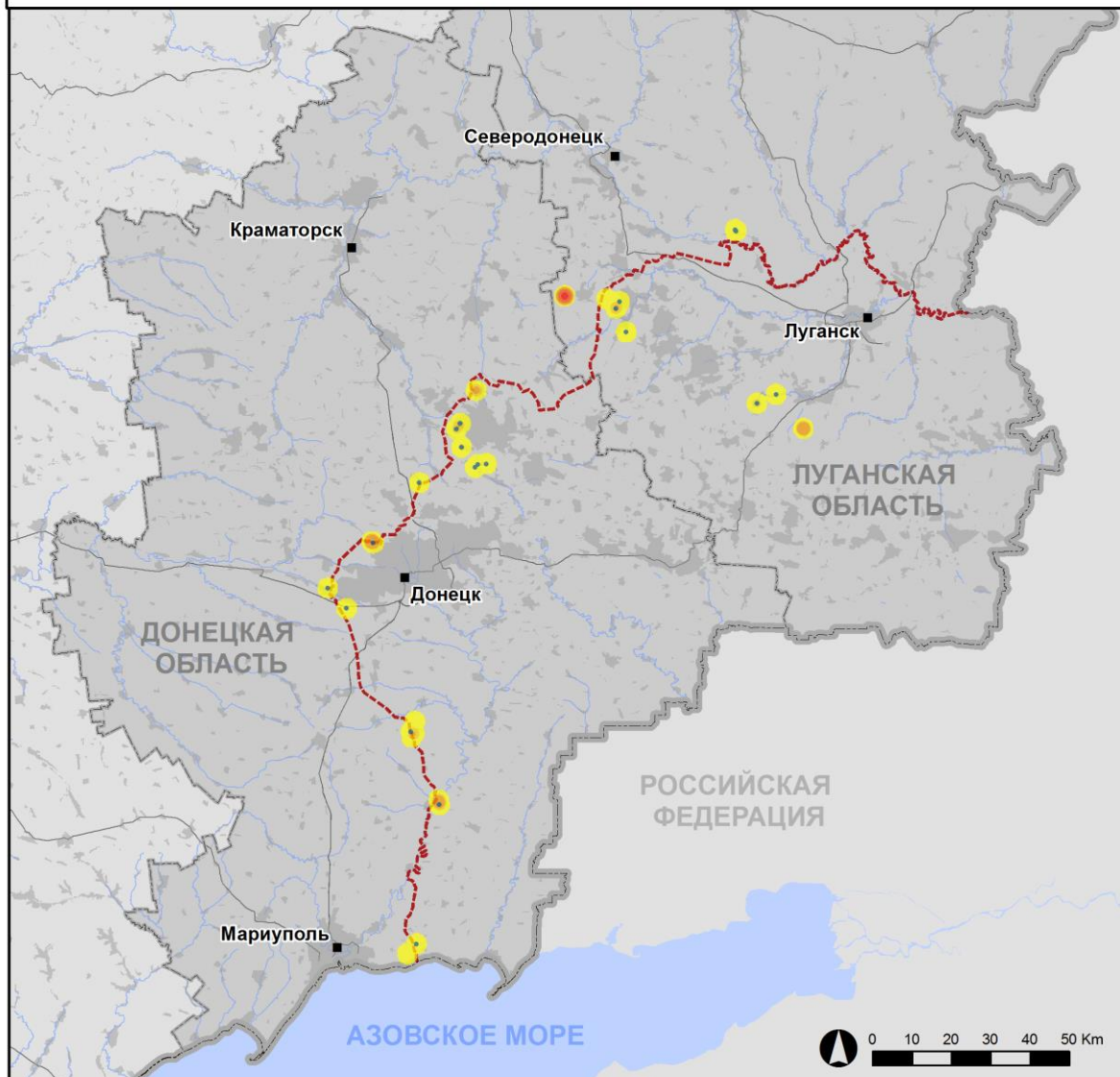
⁴ В том числе вследствие огня из вооружения неустановленного типа.

Карта с зафиксированными нарушениями режима прекращения огня



Организация по безопасности и сотрудничеству в Европе
Специальная мониторинговая миссия в Украине

Зафиксированные СММ нарушения режима прекращения огня 9 сентября 2021 г.



Концентрация нарушений режима прекращения огня

- Высокая
-
- Низкая
- Взрыв
- Населенный пункт
- Линия соприкосновения (ориентир.)

Источники: административные границы — УГВ ООН; дороги, реки — проект OpenStreetMap; море — VLIZ (2005), Акватории МГО; другое — ОБСЕ.

Система координат: WGS 1984 UTM Zone 37N

Данная карта предоставляется исключительно для наглядности. Отсутствие ошибок не гарантировано, а ее содержание не подразумевает, что СММ ОБСЕ утверждает или одобряет официальный статус карты.

© СММ ОБСЕ 2019 Не разрешается использовать, копировать, воспроизводить, передавать, транслировать, продавать, лицензировать или применять без предварительного разрешения со стороны ОБСЕ в письменном виде.
Создано: 10/09/2021

В Донецкой области Миссия зафиксировала 176 нарушений режима прекращения огня, в том числе 66 взрывов неопределенного происхождения. Большинство нарушений режима прекращения огня произошли в районах к юго-западу от н. п. Пески (подконтрольный правительству, 11 км к северо-западу от Донецка), к северо-востоку и востоку от н. п. Гранитное (подконтрольный правительству, 60 км к югу от Донецка), к западу от н. п. Горловка (неподконтрольный правительству, 39 км к северо-востоку от Донецка), а также возле участка разведения в районе н. п. Петровское (неподконтрольный правительству, 41 км к югу от Донецка) (см. ниже). За [предыдущий отчетный период](#) зафиксировано 94 нарушения режима прекращения огня (некоторые также произошли около участка разведения в районе Петровского).

В Луганской области СММ зафиксировала 348 нарушений режима прекращения огня, в том числе 37 взрывов неопределенного происхождения. Большинство нарушений режима прекращения огня произошли южнее н. п. Дружба (подконтрольный правительству, 76 км к западу от Луганска) и севернее н. п. Круглик (неподконтрольный правительству, 31 км к юго-западу от Луганска) (по оценке, учения с боевой стрельбой вне зоны безопасности), а также к югу и юго-западу от участка разведения в районе н. п. Золотое (подконтрольный правительству, 60 км к западу от Луганска) (см. ниже). За [предыдущий отчетный период](#) зафиксировано 6 нарушений режима прекращения огня, которые также произошли у этого участка.

После заседания Трехсторонней контактной группы 22 июля 2020 года, на котором была достигнута договоренность о мерах по усилению режима прекращения огня, начиная с 00:01 27 июля 2020 года и до конца отчетного периода Миссия зафиксировала не менее 56 459 нарушений режима прекращения огня в Донецкой и Луганской областях (в том числе 15 767 взрывов, 10 903 пролетевших неопределенных боеприпаса, 270 вспышек дульного пламени, 224 осветительные ракеты, не менее 29 295 очередей и выстрелов).

Участки разведения в районах Станицы Луганской, Золотого и Петровского⁵

На **участке разведения в районе н. п. Станица Луганская** (подконтрольный правительству, 16 км к северо-востоку от Луганска), у его северного края, команда СММ зафиксировала визит делегации представителей международных организаций.

Патрулируя в двух местах возле **участка разведения в районе Золотого**, наблюдатели слышали 3 взрыва неопределенного происхождения и 4 выстрела из стрелкового оружия (по оценке, все вне участка разведения, но в пределах 5 км от его края).

Приблизительно в 50 м к северу от северного края участка разведения в районе Золотого, на северо-западной стороне дороги, ведущей к н. п. Золотое-4 (Родина; подконтрольный правительству, 62 км на запад от Луганска), патруль Миссии видел 4 представителей Государственной пограничной службы Украины, которые при помощи тяжелой техники выполняли работы на конструкции из железобетонных блоков, по оценке, являющейся укрытием (для ознакомления с предыдущими наблюдениями в этом районе см. [Ежедневный отчет СММ от 6 сентября 2021 года](#))⁶.

⁵ Разведение предусмотрено Рамочным решением Трехсторонней контактной группы о разведении сил и средств от 21 сентября 2016 года.

⁶ В Ежедневном отчете СММ от 6 сентября 2021 года это предложение было включено в раздел об обстановке на КПВВ и блокпостах вместо раздела об участках разведения. Работы выполнялись в 50 м к северу от северного края участка разведения в районе Золотого, а не в 50 м к северу от КПВВ у Золотого.

Команда СММ снова видела 7 ранее зафиксированных контейнеров, размещенных южнее южного края участка разведения и на самом участке, а также подземное сооружение в пределах участка, о котором сообщалось ранее.

Рядом с блокпостом вооруженных формирований южнее этого участка разведения команда Миссии видела 2 членов вооруженных формирований (с нарукавными повязками с надписью «СЦКК»).

Вечером 8 и ночью 9 сентября камера СММ, установленная в 2 км к востоку от н. п. Богдановка (подконтрольный правительству, 41 км к юго-западу от Донецка), зафиксировала 2 взрыва неопределенного происхождения и 11 пролетевших неопределенных боеприпасов примерно в 1–4 км к востоко-юго-востоку и юго-востоку (по оценке, на **участке разведения в районе Петровского**), а также 3 неопределенных боеприпаса, пролетевших на расстоянии около 2–4 км к юго-востоку (определить, произошло ли это на участке разведения или за его пределами, не представлялось возможным). В ту же ночь камера СММ в Петровском зафиксировала 2 неопределенных боеприпаса, пролетевших примерно в 1–3 км к северо-северо-западу (по оценке, вне участка разведения, но в пределах 5 км от его края).

Днем 9 сентября, находясь в трех разных местах около данного участка разведения, наблюдатели отметили там спокойную обстановку.

Отвод вооружения

СММ продолжала осуществлять мониторинг отвода вооружения, предусмотренного Меморандумом, а также Комплексом мер и Дополнением к нему.

Миссия зафиксировала 6 гаубиц, размещенных в нарушение линий отвода в неподконтрольном правительству районе Луганской области.

За линиями отвода, но вне выделенных мест хранения вооружения СММ зафиксировала 12 танков и 21 гаубицу в подконтрольных правительству районах Донецкой области, включая на железнодорожной станции, и 10 танков на 2 полигонах в неподконтрольных правительству районах Луганской области (детальнее см. таблицы ниже).

Признаки военного присутствия и присутствия военного типа в зоне безопасности

СММ зафиксировала 3 боевые бронированные машины в подконтрольных правительству районах Донецкой и Луганской областей, в том числе в жилом квартале (детальнее см. таблицу ниже).

Мины в районах Старогнатовки, Травневого и Гольмовского Донецкой области

8 сентября на расстоянии около 4 км к востоку от н. п. Старогнатовка (подконтрольный правительству, 51 км к югу от Донецка) БПЛА СММ среднего радиуса действия обнаружил 14 ранее зафиксированных противотанковых мин, установленных в трех местах поперек дороги, ведущей на север к н. п. Белая Каменка (неподконтрольный правительству, 51 км к югу от Донецка). По оценке, эти мины принадлежат Вооруженным силам Украины (для ознакомления с предыдущими наблюдениями в этом районе см. [Ежедневный отчет СММ от 1 июля 2021 года](#)).

Примерно в 2 км далее на восток тот же БПЛА выявил 5 ранее зафиксированных противотанковых мин поперек той же дороги (по оценке, принадлежат вооруженным формированиям) (для ознакомления с предыдущими наблюдениями в этом районе см. [Ежедневный отчет СММ от 2 июля 2021 года](#)).

На юго-западной окраине н. п. Травневое (подконтрольный правительству, 51 км к северо-востоку от Донецка) БПЛА СММ малого радиуса действия обнаружил 26 [ранее зафиксированных](#) противотанковых мин, установленных поперек дороги, ведущей на юг к н. п. Гольмовский (неподконтрольный правительству, 49 км к северо-востоку от Донецка). По оценке, эти мины принадлежат Вооруженным силам Украины

Ориентировочно в 1,5 км к востоко-юго-востоку от Травневого БПЛА СММ малого радиуса действия обнаружил 8 ранее зафиксированных противотанковых мин поперек дороги, ведущей на юго-восток к н. п. Доломитное (53 км к северо-востоку от Донецка). По оценке, эти мины принадлежат Вооруженным силам Украины (для ознакомления с предыдущими наблюдениями в этом районе см. [Ежедневный отчет СММ от 1 апреля 2021 года](#)).

На расстоянии около 1 км к северу от Гольмовского тот же БПЛА выявил еще 12 ранее зафиксированных противотанковых мин поперек той же дороги (по оценке, принадлежат вооруженным формированиям) (для ознакомления с предыдущими наблюдениями в этом районе см. [Ежедневный отчет СММ от 11 мая 2021 года](#)).

Усилия СММ по содействию обеспечению работы и ремонта жизненно важных объектов гражданской инфраструктуры

Миссия продолжала содействовать обеспечению функционирования Донецкой фильтровальной станции (15 км к северу от Донецка) и осуществляла мониторинг ситуации с безопасностью в районе насосной станции около н. п. Василевка (неподконтрольный правительству, 20 км к северу от Донецка).

Обстановка на КПВВ и соответствующих блокпостах

В Луганской области наблюдатели отметили, что контрольный пункт въезда-выезда (КПВВ) в Станице Луганской был открыт, а пешеходы ожидали в очередях прохода в обоих направлениях.

Находясь на КПВВ, наблюдатели вновь видели работников, которые работали над заменой ограждения и сборкой металлоконструкций (для ознакомления с предыдущими наблюдениями в этом районе см. [Ежедневный отчет СММ от 9 сентября 2021 года](#)).

Миссия констатировала, что КПВВ около Золотого и в н. п. Счастье (подконтрольный правительству, 20 км к северу от Луганска) были открыты, однако соответствующие блокпосты вооруженных формирований южнее участка разведения в районе Золотого и в 3 км к юго-востоку от моста в Счастье были закрыты.

Приграничные районы, которые не контролируются правительством

Находясь в пункте пропуска на границе неподалеку от н. п. Новоазовск (102 км к юго-востоку от Донецка) в течение приблизительно 35 минут, члены патруля СММ

видели, что в Украину въехали 5 автомобилей (из них 1 с табличками «ДНР»), а из Украины выехали 5 автомобилей (включая 3 с табличками «ДНР»), 1 тентованный грузовик и 1 автобус (с пассажирами разного пола и возраста)⁷.

Наблюдатели осуществляли мониторинг в районах у границы с Российской Федерацией около н. п. Щербак (92 км к югу от Донецка), н. п. Самойлово (89 км к югу от Донецка), н. п. Клинкино (85 км к юго-востоку от Донецка) и н. п. Седово (106 км к югу от Донецка), где не зафиксировали изменений ситуации с безопасностью.

Массовое собрание в Киеве

9 сентября перед зданием Верховной Рады на ул. Михаила Грушевского, 5, команда СММ осуществляла мониторинг массового собрания при участии примерно 2 000 человек, которые выступали в поддержку депутата оппозиционной партии и критиковали действия Правительства Украины относительно свободы СМИ. Наблюдатели видели, что некоторые участники держали флаги «Оппозиционной платформы – За жизнь». По их наблюдениям, на месте события присутствовали около 150 правоохранителей, а обстановка была спокойной.

Миссия продолжала наблюдать за ситуацией в Херсоне, Одессе, Львове, Ивано-Франковске, Харькове, Днепре и Черновцах.

***Ограничения свободы передвижения и другие препятствия в выполнении мандата СММ**

Деятельность по мониторингу и свобода передвижения СММ ограничены из-за угроз в области безопасности, включая риски, связанные с наличием мин и неразорвавшихся боеприпасов, а также другими препятствиями, которые ежедневно меняются. Мандат СММ предусматривает свободный и безопасный доступ по всей Украине. Все подписанты Минских соглашений согласились с необходимостью свободного и безопасного доступа, а также с тем, что ограничение свободы передвижения СММ является нарушением и что на подобные нарушения необходимо оперативно реагировать. Они также согласились с тем, что Совместный центр контроля и координации (СЦКК) должен содействовать такому реагированию и осуществлять общую координацию работ по разминированию. Однако вооруженные формирования в отдельных районах Донецкой и Луганской областей часто отказывают СММ в доступе к районам, прилегающим к неподконтрольным правительству участкам границы Украины (например, см. [Ежедневный отчет СММ от 1 сентября 2021 года](#)). Деятельность СММ в Донецкой и Луганской областях оставалась ограниченной после того, как [23 апреля 2017 года недалеко от Пришиба произошел инцидент со смертельным исходом](#). В связи с этим способность Миссии осуществлять наблюдение была по-прежнему ограничена.

Запрет доступа:

- На расстоянии около 3 км к северо-востоку от н. п. Новоазовск (неподконтрольный правительству, 102 км к югу от Донецка) трое членов вооруженных формирований (двое были явно вооружены) отказали патрулю Миссии в проезде на юг к н. п. Седово (неподконтрольный правительству, 106 км к югу от Донецка).

⁷ Согласно принятым в 2014 году решениям Кабинета Министров Украины, работа упомянутых и прочих пунктов пропуска на границе, которые не контролируются правительством, официально приостановлена.

- На блокпосте возле н. п. Маркино (неподконтрольный правительству, 94 км к югу от Донецка) двое членов вооруженных формирований (один был явно вооружен) не пропустили патруль Миссии на запад к н. п. Александровское (бывш. Розы Люксембург; неподконтрольный правительству, 90 км к юго-востоку от Донецка), заявив, что «дорога закрыта для любого транспорта».

Регулярные ограничения на участках разведения сил и средств и из-за мин/неразорвавшихся боеприпасов:

- Не осуществив сплошное разминирование, извлечение неразорвавшихся боеприпасов и устранение других препятствий, стороны по-прежнему отказывали СММ в неограниченном доступе, а также в возможности передвигаться по отдельным дорогам, которые ранее были определены как важные для осуществления Миссией эффективного мониторинга и для передвижения гражданских лиц.

Другие препятствия⁸:

- Пролетая над районами вблизи н. п. Чермалык (подконтрольный правительству, 77 км к югу от Донецка), БПЛА СММ среднего радиуса действия подвергался воздействию помех сигналу GPS (по оценке, вследствие предположительного глушения).
- БПЛА СММ малого радиуса действия подвергались воздействию помех сигналу GPS (по оценке, вследствие предположительного глушения) во время четырех полетов: двух над районами около н. п. Лебединское (подконтрольный правительству, 99 км к югу от Донецка), а также по одному над районами возле н. п. Станица Луганская (подконтрольный правительству, 16 км к северо-востоку от Луганска) и н. п. Дмитровка (подконтрольный правительству, 43 км к северу от Луганска).

⁸ В случаях предположительного глушения и глушения, упомянутых в этом разделе, помехи сигналу могли создавать из любого места в радиусе нескольких километров от местоположений БПЛА.

Таблица вооружения

Вооружение, размещенное в нарушение линий отвода

Дата	К-во единиц вооружения	Вид вооружения	Место	Источник наблюдения
неподконтрольные правительству районы				
09.09.2021	2	самоходная гаубица (2С1 «Гвоздика», 122 мм)	возле н. п. Белое (22 км к западу от Луганска)	патруль
	4	буксируемая гаубица (Д-30 «Лягушка», 122 мм)		

Вооружение, размещенное за линиями отвода, но вне выделенных мест хранения вооружения

Дата	К-во единиц вооружения	Вид вооружения	Место	Источник наблюдения
подконтрольные правительству районы				
09.09.2021	9	буксируемая гаубица (2А36 «Гиацинт-Б», 152 мм)	возле н. п. Хлебодаровка (65 км к юго-западу от Донецка)	патруль
	12	танк (Т-64)	на ж/д станции в н. п. Зачатовка (74 км к юго-западу от Донецка)	
	12	самоходная гаубица (2С1 «Гвоздика», 122 мм)	на полигоне около н. п. Мирное (28 км к юго-западу от Луганска)	
неподконтрольные правительству районы				
09.09.2021	3	танк (неустановленного типа)	на полигоне вблизи н. п. Круглик (31 км к юго-западу от Луганска)	патруль
	7	танк (Т-72)	на полигоне вблизи н. п. Круглик (31 км к юго-западу от Луганска)	

Таблица признаков военного присутствия и присутствия военного типа в зоне безопасности⁹

Дата	К-во	Вид	Место	Источник наблюдения
подконтрольные правительству районы				
08.09.2021	1	боевая бронированная машина (неустановленного типа)	на территории объекта около жилого района н. п. Старогнатовка (51 км к югу от Донецка)	БПЛА среднего радиуса действия
09.09.2021	2	боевая разведывательно-дозорная машина (БРДМ-2)	в жилом районе н. п. Трехизбенка (32 км к северо-западу от Луганска)	патруль

⁹ Упомянутая в этом разделе техника не подпадает под действие Минских соглашений об отводе вооружений.

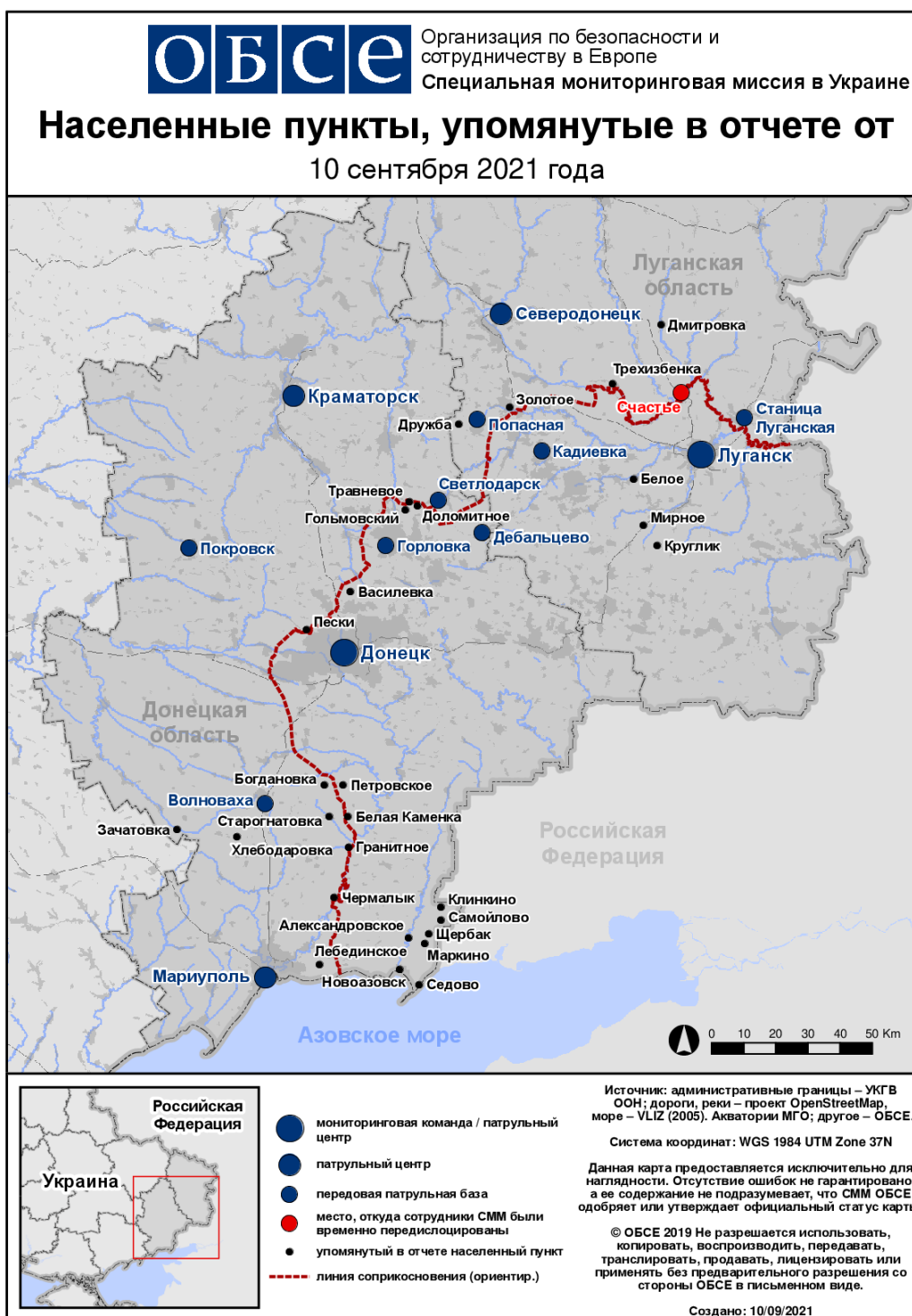
Таблица нарушений режима прекращения огня по состоянию на 9 сентября 2021 года¹⁰

Месторасположение СММ	Место события	Способ	К-во	Наблюдения	Описание	Вооружение	Дата, время
камера СММ в 2 км к В от н. п. Богдановка (подконтрольный правительству, 41 км к ЮЗ от Донецка)	2–4 км к ВЮВ	зафиксировала	3	Н/Д боеприпас	ССВ–ЮЮЮЗ (по оценке, на участке разведения в районе Петровского)	Н/Д	08.09, 21:35
	2–4 км к ЮВ	зафиксировала	3	Н/Д боеприпас	ЮЗ–СВ (определить, на участке разведения в районе Петровского или за его пределами, не представлялось возможным)	Н/Д	08.09, 22:41
	2–4 км к ВЮВ	зафиксировала	5	Н/Д боеприпас	ССВ–ЮЮЮЗ (по оценке, на участке разведения в районе Петровского)	Н/Д	08.09, 22:44
	1–3 км к ВЮВ	зафиксировала	2	взрыв	неопределенного происхождения (по оценке, на участке разведения в районе Петровского)	Н/Д	08.09, 23:34
	2–4 км к ВЮВ	зафиксировала	3	Н/Д боеприпас	ССВ–ЮЮЮЗ (по оценке, на участке разведения в районе Петровского)	Н/Д	09.09, 03:28
камера СММ в н. п. Гранитное (подконтрольный правительству, 60 км к Ю от Донецка)	2–4 км к В	зафиксировала	1	взрыв	неопределенного происхождения	Н/Д	08.09, 22:31
	2–4 км к В	зафиксировала	2	взрыв	неопределенного происхождения	Н/Д	08.09, 22:32
	2–4 км к ВСВ	зафиксировала	2	Н/Д боеприпас	СЗ–ЮВ	Н/Д	08.09, 22:34
	2–4 км к ВСВ	зафиксировала	6	Н/Д боеприпас	ССЗ–ЮЮВ	Н/Д	08.09, 22:35
	2–4 км к ВСВ	зафиксировала	2	Н/Д боеприпас	ССЗ–ЮЮВ	Н/Д	08.09, 22:36
	2–4 км к ВСВ	зафиксировала	4	Н/Д боеприпас	СЗ–ЮВ	Н/Д	08.09, 22:37
	2–4 км к ВСВ	зафиксировала	2	Н/Д боеприпас	ССЗ–ЮЮВ	Н/Д	08.09, 22:41
	2–4 км к В	зафиксировала	1	взрыв	неопределенного происхождения	Н/Д	08.09, 22:41
	2–4 км к ВСВ	зафиксировала	2	Н/Д боеприпас	ССЗ–ЮЮВ	Н/Д	08.09, 22:42
	2–4 км к ВСВ	зафиксировала	2	Н/Д боеприпас	ССЗ–ЮЮВ	Н/Д	08.09, 22:43
камера СММ на КПВВ в н. п. Майорск (подконтрольный правительству, 45 км к СВ от Донецка)	2–4 км к ВСВ	зафиксировала	9	Н/Д боеприпас	выпущенный(-ая) вверх	Н/Д	08.09, 20:21
	2–4 км к ВСВ	зафиксировала	5	Н/Д боеприпас	выпущенный(-ая) вверх	Н/Д	08.09, 20:24
	2–4 км к ВСВ	зафиксировала	4	Н/Д боеприпас	выпущенный(-ая) вверх	Н/Д	08.09, 20:25
камера СММ на КПВВ в н. п. Марьинка (подконтрольный правительству, 23 км к ЮЗ от Донецка)	2–4 км к С	зафиксировала	1	взрыв	неопределенного происхождения	Н/Д	08.09, 21:48
камера СММ в н. п. Петровское (неподконтрольный правительству, 41 км к Ю от Донецка)	1–3 км к ССЗ	зафиксировала	2	Н/Д боеприпас	С–Ю (по оценке, за пределами участка разведения)	Н/Д	09.09, 02:10
камера СММ в 1 км к ЮЗ от н. п. Широкино (подконтрольный правительству, 100 км к Ю от Донецка)	5–7 км к ССВ	зафиксировала	2	взрыв	неопределенного происхождения	Н/Д	08.09, 23:34
	2–4 км к С	зафиксировала	1	осветительная ракета	выпущенный(-ая) вверх	Н/Д	09.09, 02:39
н. п. Александровка (неподконтрольный правительству, 20 км к ЮЗ от Донецка)	1,5 км к Ю	слышали	4	взрыв	неопределенного происхождения	Н/Д	09.09, 10:17
примерно 2 км к ЗЮЗ от н. п. Веселое (подконтрольный правительству, 21 км к С от Донецка)	2–4 км к В	слышали	3	взрыв	неопределенного происхождения	Н/Д	09.09, 08:33–08:38
н. п. Херсонес (подконтрольный правительству, 87 км к Ю от Донецка)	1–2 км к ЮЗ	слышали		очередь	множественные	стрелковое оружие	09.09, 13:00–13:30
примерно 2 км к В от н. п. Озеряновка (неподконтрольный правительству, 35 км к СВ от Донецка)	4–6 км к ЮВ	слышали	2	взрыв	неопределенного происхождения	Н/Д	09.09, 10:47–10:52

¹⁰В таблице указаны исключительно нарушения режима прекращения огня, зафиксированные непосредственно патрулями Миссии или камерами СММ, а также те случаи, которые Миссия оценивает как учения с боевой стрельбой, контролируемые подрывы и т. п. Указанные детали, а именно: расстояние, направление, тип оружия и т. д., основаны на оценках, сделанных наблюдателями на местах и специалистами по техническому мониторингу, и необязательно всегда являются точными. Надпись «нет данных» (Н/Д) означает, что СММ не смогла подтвердить информацию из-за расстояния, погодных условий, по техническим и/или другим причинам. Одни и те же самые, по оценке СММ, нарушения режима прекращения огня, зафиксированные параллельно несколькими патрулями или камерами, отражаются в таблице только один раз.

Месторасположение СММ	Место события	Способ	К-во	Наблюдения	Описание	Вооружение	Дата, время
н. п. Пантелеймоновка (неподконтрольный правительству, 26 км к СВ от Донецка)	3–5 км к СВ	слышали	4	взрыв	неопределенного происхождения	Н/Д	09.09, 12:28–12:30
	4–6 км к СВ	слышали	1	взрыв	неопределенного происхождения	Н/Д	09.09, 12:48
примерно 2 км к ЗСЗ от н. п. Пески (подконтрольный правительству, 11 км к СЗ от Донецка)	1–2 км к ЮВ	слышали	55	очередь		стрелковое оружие	09.09, 13:43–13:53
	2 км к ЮВ	слышали	4	взрыв	неопределенного происхождения	Н/Д	09.09, 13:50
н. п. Горловка (неподконтрольный правительству, 39 км к СВ от Донецка)	4–5 км к ЗСЗ	слышали	3	взрыв	неопределенного происхождения	Н/Д	09.09, 01:50
	4–5 км к ЗСЗ	слышали	2	взрыв	неопределенного происхождения	Н/Д	09.09, 02:30
	4–5 км к ЗСЗ	слышали	2	взрыв	неопределенного происхождения	Н/Д	09.09, 02:45
	4–5 км к СЗ	слышали	3	взрыв	неопределенного происхождения	Н/Д	09.09, 03:20
	4–5 км к СЗ	слышали	3	взрыв	неопределенного происхождения	Н/Д	09.09, 03:45
	4–5 км к СЗ	слышали	2	взрыв	неопределенного происхождения	Н/Д	09.09, 04:00
	4–5 км к ЗСЗ	слышали	3	взрыв	неопределенного происхождения	Н/Д	09.09, 04:30
	3–5 км к ЮЗ	слышали	8	взрыв	неопределенного происхождения	Н/Д	09.09, 08:32–08:34
камера СММ в н. п. Кряковка (подконтрольный правительству, 38 км к СЗ от Луганска)	200–500 м к ЮЮЗ	зафиксировала	1	взрыв	неопределенного происхождения	Н/Д	08.09, 18:26
	200–500 м к ЮЗ	зафиксировала	1	взрыв	неопределенного происхождения	Н/Д	08.09, 18:26
	200–500 м	зафиксировала	1	взрыв	неопределенного происхождения	Н/Д	08.09, 18:26
	200–500 м к ЮЗ	зафиксировала	1	взрыв	неопределенного происхождения	Н/Д	08.09, 18:28
примерно 1,5 км к ЮВ от н. п. Дружба (подконтрольный правительству, 76 км к З от Луганска)	1–2 км к ЮЮЗ	слышали	265	выстрел		стрелковое оружие	09.09, 10:10–10:40
н. п. Малониколаевка (неподконтрольный правительству, 36 км к ЮЗ от Луганска)	8–10 км к ССЗ	слышали	9	взрыв	неопределенного происхождения	Н/Д	09.09, 12:02–12:13
западная окраина н. п. Первомайск (неподконтрольный правительству, 58 км к З от Луганска)	3–5 км к Ю	слышали	15	взрыв	неопределенного происхождения	Н/Д	09.09, 12:12–12:27
	2–3 км к ЮЮВ	слышали	3	взрыв	неопределенного происхождения (по оценке, за пределами участка разведения в районе Золотого)	Н/Д	09.09, 12:30–12:45
южный край участка разведения в районе н. п. Золотое (неподконтрольная правительству часть, 58 км к З от Луганска)	10–15 км к Ю	слышали	2	взрыв	неопределенного происхождения	Н/Д	09.09, 13:15
примерно 2,5 км к С от н. п. Круглик (неподконтрольный правительству, 31 км к ЮЗ от Луганска)	10–12 км к СЗ	слышали	4	взрыв	неопределенного происхождения	Н/Д	09.09, 13:03–13:12
	1–1,5 км к ЮЗ	слышали	42	очередь		крупнокалиберный пулемет	09.09, 13:03–13:12
примерно 2 км к ЮЗ от н. п. Молодежное (неподконтрольный правительству, 63 км к СЗ от Луганска)	1–2 км к Ю	слышали	4	выстрел	по оценке, за пределами участка разведения в районе Золотого	стрелковое оружие	09.09, 14:13

Карта Донецкой и Луганской областей¹¹



¹¹ По решению Постоянного совета №1117 от 21 марта 2014 года, СММ базируется в десяти городах на всей территории Украины (Херсон, Одесса, Львов, Ивано-Франковск, Харьков, Донецк, Днепр, Черновцы, Луганск и Киев). Эта карта восточной Украины предназначена для иллюстративных целей. На ней указаны населенные пункты, упомянутые в отчете, а также те, где находятся офисы СММ (команды наблюдателей, представительства и передовые патрульные базы) в Донецкой и Луганской областях. (Красным цветом выделена передовая патрульная база, с которой сотрудники СММ были временно передислоцированы на основании рекомендаций экспертов по безопасности из некоторых государств-участников ОБСЕ, а также согласно протоколам безопасности СММ). СММ использует эти помещения в светлую пору суток, а также патрулирует в этом населенном пункте днем).