



Щоденний звіт № 208/2021

від 6 вересня 2021 року¹

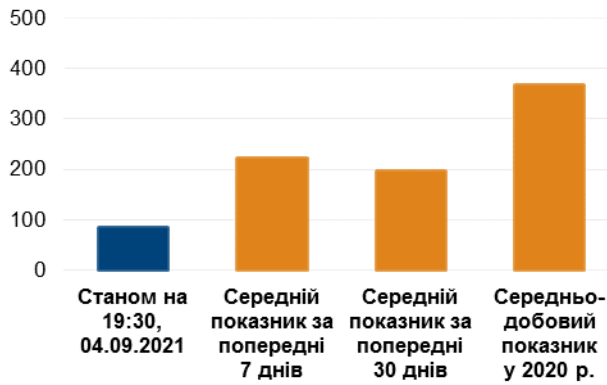
Короткий виклад

- У період із вечора 3 до вечора 5 вересня в Донецькій області СММ зафіксувала 172 порушення режиму припинення вогню, зокрема 11 вибухів. За попередній звітний період в області зафіксовано 48 порушень режиму припинення вогню.
- У період із вечора 3 до вечора 5 вересня в Луганській області Місія зафіксувала 38 порушень режиму припинення вогню, зокрема 7 вибухів. За попередній звітний період в області зафіксовано 34 порушення режиму припинення вогню.
- СММ підтвердила інформацію про жертву серед цивільного населення в непідконтрольній урядові Старомихайлівці Донецької області.
- Місія уточнювала повідомлення про пошкодження цивільного об'єкту в підконтрольній урядові Авдіївці Донецької області.
- У трьох випадках у Донецької області поблизу непідконтрольних урядові Василівки, Нижнього Лозового та Яковлівки, за оцінкою, у напрямку безпілотних літальних апаратів СММ малого радіуса дії стріляли зі стрілецької зброї*.
- Місія продовжила здійснювати моніторинг на ділянках розведення сил і засобів у районах Станиці Луганської, Золотого та Петрівського, зафіксувавши порушення режиму припинення вогню на ділянці розведення в районі Петрівського.
- СММ сприяла встановленню локального режиму припинення вогню та здійснювала моніторинг його дотримання для забезпечення функціонування та ремонту життєво важливих об'єктів цивільної інфраструктури.
- Місія і далі спостерігала за ситуацією з цивільним населенням, зокрема на 5 контрольних пунктах в'їзду-виїзду, а також на 2 відповідних блокпостах збройних формувань у Донецькій та Луганській областях.
- Спостерігачі відвідали неконтрольований урядом пункт пропуску на кордоні та здійснювали моніторинг у районах поблизу кордону з Російською Федерацією в Донецькій області.
- Свободу пересування СММ і далі обмежували. Безпілотні літальні апарати Місії неодноразово зазнавали впливу перешкод сигналу GPS*.

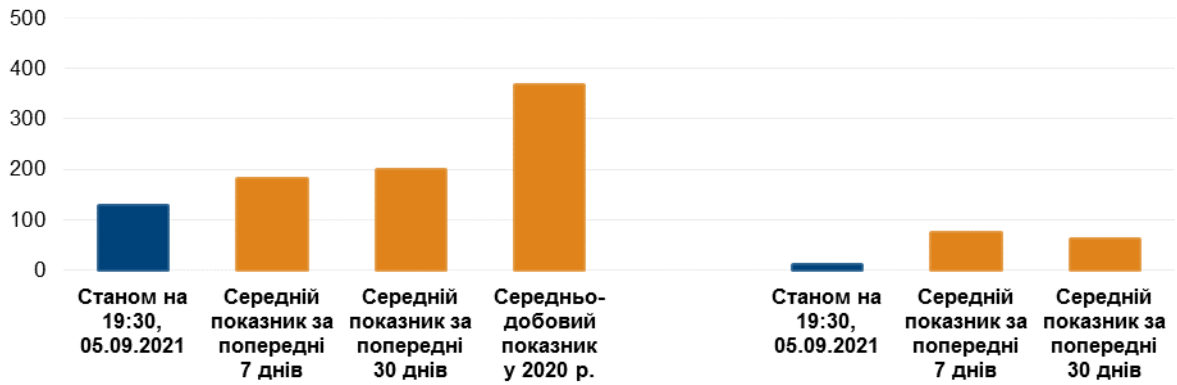
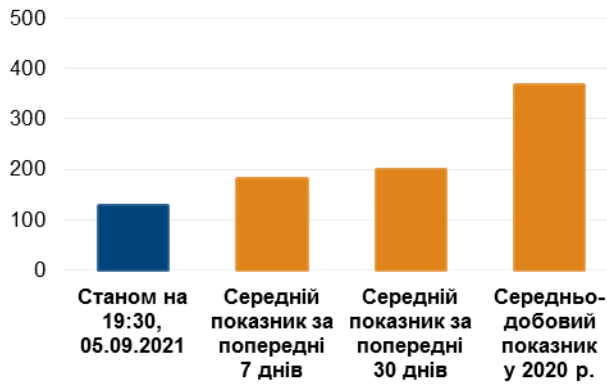
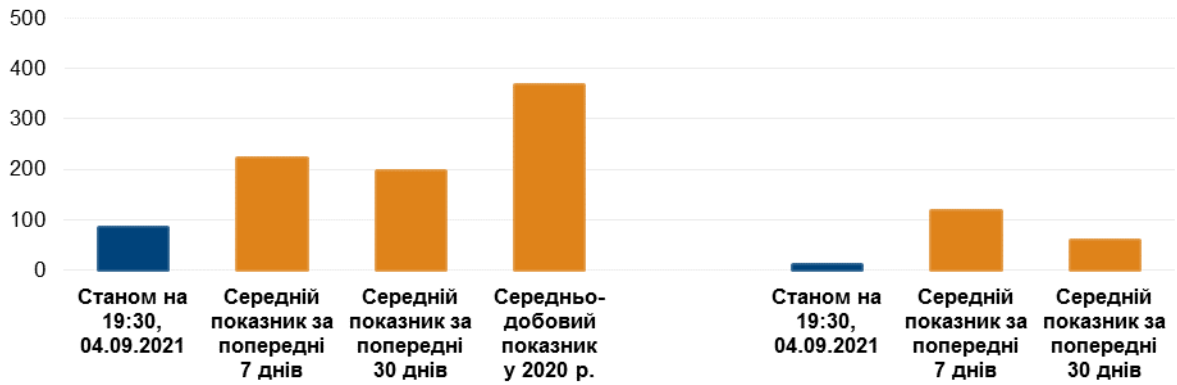
¹ На основі інформації, що надійшла від моніторингових команд станом на 19:30 5 вересня 2021 року (за східноєвропейським літнім часом).

Порушення режиму припинення вогню²

К-ть зафіксованих порушень режиму припинення вогню³



К-ть зафіксованих вибухів⁴



² Детальнішу інформацію про всі випадки порушення режиму припинення вогню, а також мапи Донецької та Луганської областей, де відмічені всі згадані у звіті місця, представлено в додатку.

³ У тому числі вибухи.

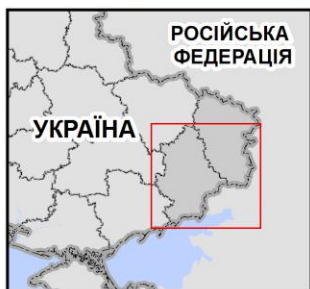
⁴ У тому числі внаслідок вогню з озброєння невстановленого типу.

Мапа із зафіксованими порушеннями режиму припинення вогню



Організація з безпеки та співробітництва в Європі
Спеціальна моніторингова місія в Україні

Зафіксовані СММ порушення режиму припинення вогню 4-5 вересня 2021 р.



Концентрація порушень режиму припинення вогню

- Висока
- Низька

- Вибух
- Населений пункт
- Лінія зіткнення (орієнт.)

Джерела: адміністративні кордони — УКГП ООН; дороги, річки — проект OpenStreetMap; море — VLIIZ (2005).
Акваторії МГО, інше — ОБСЄ.

Система координат: WGS 1984 UTM Zone 37N

Ця мапа надається винятково для наочності.
Відсутність помилок у мапі не гарантується,
а її зміст не означає, що СММ ОБСЄ
затверджує або ухвалює офіційний статус мапи.

© СММ ОБСЄ 2019 Не дозволяється використовувати,
копіювати, відтворювати, передавати, транлювати,
продавати, ліцензувати або застосовувати
без попереднього дозволу з боку ОБСЄ
у письмовому вигляді.
Створено: 06/09/2021

У період із вечора 3 до вечора 5 вересня в Донецькій області СММ зафіксувала 172 порушення режиму припинення вогню, зокрема 11 вибухів (2 вибухи в повітрі та 9 вибухів невизначеного походження). Більшість цих порушень сталася поблизу ділянки розведення в районі н. п. Петрівське (непідконтрольний урядові, 41 км на південь від Донецька) у ніч із 3 на 4 вересня, увечері 4 вересня та вдень 5 вересня (див. нижче), а також на північ від н. п. Широкине (підконтрольний урядові, 100 км на південь від Донецька) у ніч із 3 на 4 та з 4 на 5 вересня. За [попередній звітний період](#) зафіксовано 48 порушень режиму припинення вогню, декілька з яких також сталися поблизу ділянки розведення в районі Петрівського.

У період із вечора 3 до вечора 5 вересня в Луганській області Місія зафіксувала 38 порушень режиму припинення вогню, зокрема 7 вибухів невизначеного походження. Більшість цих порушень сталася на схід від ділянки розведення в районі н. п. Золоте (підконтрольний урядові, 60 км на захід від Луганська) у ніч із 4 на 5 вересня, а також удень 5 вересня (див. нижче). За [попередній звітний період](#) зафіксовано 34 порушення режиму припинення вогню, усі з яких також сталися біля зазначеної ділянки розведення.

Після засідання Тристоронньої контактної групи 22 липня 2020 року, на якому була досягнута домовленість про заходи з посилення режиму припинення вогню, починаючи з 00:01 27 липня 2020 року і до кінця звітнього періоду СММ зафіксувала щонайменше 54 154 порушення режиму припинення вогню в Донецькій і Луганській областях (зокрема 15 602 вибухи, 10 630 невизначених боєприпасів у польоті, 270 спалахів дульного полум'я, 220 освітлювальних ракет, щонайменше 27 432 черги та постріли).

Підтверджена інформація про жертву серед цивільного населення у Старомихайлівці Донецької області

Команда Місії уточнювала повідомлення про те, що 26 серпня в н. п. Старомихайлівка (непідконтрольний урядові, 15 км на захід від Донецька) було поранено чоловіка.

4 вересня чоловік (50–59 років) по телефону розповів спостерігачам, що, коли ввечері 26 серпня він ремонтував автомобіль біля свого будинку в південно-західній частині населеного пункту, він почув вибухи неподалік і помітив, що дістав поранення чола. Він додав, що після цього на автомобілі швидкої допомоги його доставили до лікарні в н. п. Донецьк (непідконтрольний урядові).

27 серпня у Старомихайлівці жінка (20–29 років), яка представилася дочкою цього чоловіка, розповіла команді СММ, що ввечері 26 серпня вона була біля будинку батька, коли почула вибух неподалік і згодом побачила, що батька поранено в голову.

26 серпня медперсонал лікарні в Донецьку по телефону повідомив спостерігачам про те, що ввечері 26 серпня до них доставили чоловіка (50–59 років). Згідно з медичною довідкою, яку бачили спостерігачі, чоловік дістав осколкові поранення чола, що відповідали осколковим пораненням від вибуху.

Пошкодження цивільного об'єкту в підконтрольній урядові Авдіївці Донецької області

Команда Місії уточнювала повідомлення про пошкодження цивільного об'єкту в н. п. Авдіївка (підконтрольний урядові, 17 км на північ від Донецька) 28 серпня 2021 року.

2 вересня на одноповерховій будівлі на просп. Індустріальному, 101, у східній частині Авдіївки, безпілотний літальний апарат (БПЛА) СММ малого радіуса дії зафіксував пошкодження на північно-західній стіні та плоскому даху, з якого знесено частину шиферної крівлі. За оцінкою Місії, пошкодження виникли нещодавно, проте визначити тип застосованого озброєння або напрямок вогню не вдалося.

Того ж дня спостерігачі поспілкувалися з чоловіком (невстановленого віку), який представився керівником авторемонтної майстерні за цією адресою. За його словами, уранці 28 серпня він перебував у приміщенні майстерні, коли почув вибухи поруч та залишив будівлю. Повернувшись до майстерні, він помітив, що в результаті вибухів пошкоджено дах і 4 вікна, що виходять на північну сторону.

Стрільба зі стрілецької зброї, за оцінкою, у напрямку БПЛА СММ малого радіуса дії поблизу непідконтрольних урядові Василівки, Нижнього Лозового та Яковлівки Донецької області

5 вересня, перебуваючи на західній околиці н. п. Василівка (непідконтрольний урядові, 20 км на північ від Донецька) та керуючи БПЛА малого радіуса дії, про політ якого повідомлялося завчасно, спостерігачі чули 6 пострілів зі стрілецької зброї на відстані приблизно 2 км на південно-південний захід від свого місця розташування. За оцінкою, вогонь вели у напрямку БПЛА. Під час цього та двох інших польотів БПЛА також зазнавав впливу перешкод сигналу GPS (за оцінкою, унаслідок імовірного глушіння).

Того ж дня, перебуваючи орієнтовно за 1 км на південно-південний схід від н. п. Нижнє Лозове (непідконтрольний урядові, 59 км на північний схід від Донецька) та керуючи БПЛА малого радіуса дії, про політ якого повідомлялося завчасно, спостерігачі чули 28 черг і пострілів зі стрілецької зброї на відстані приблизно 1 км на захід від свого місця розташування. За оцінкою, вогонь вели в напрямку БПЛА, що пролітав неподалік позицій збройних формувань, орієнтовно за 600 м на західно-північний захід від місця розташування команди СММ. Під час цього та двох інших польотів БПЛА також зазнавав впливу перешкод сигналу GPS (за оцінкою, унаслідок імовірного глушіння).

Того ж дня, перебуваючи на східній околиці н. п. Яковлівка (непідконтрольний урядові, 10 км на північ від Донецька) та керуючи БПЛА малого радіуса дії, про політ якого повідомлялося завчасно, спостерігачі чули 5 черг зі стрілецької зброї на відстані близько 100 м на північно-північний захід від свого місця розташування. За оцінкою, вогонь вели у напрямку БПЛА.

В усіх трьох випадках спостерігачі приземлили літальні апарати та залишили ці райони (див. нижче)*.

Ділянки розведення в районах Станиці Луганської, Золотого й Петрівського⁵

4 та 5 вересня, здійснюючи моніторинг на ділянці розведення в районі н. п. Станиця Луганська (підконтрольний урядові, 16 км на північний схід від Луганська), спостерігачі бачили членів збройних формувань (з нарукавними пов'язками з написом «СЦКК») південніше відремонтованого прольоту мосту біля цього населеного пункту (15 км на північний схід від Луганська).

2 вересня приблизно за 60 м на північ від північного краю ділянки розведення БПЛА СММ малого радіуса дії зафіксував 1 бойову машину піхоти в полі орієнтовно за 300 м на схід від контрольного пункту в'їзду-виїзду (КПВВ).

У ніч із 4 на 5 вересня камера Місії в Золотому зафіксувала 1 освітлювальну ракету на відстані приблизно 1–3 км на східно-південний схід. Удень 5 вересня, перебуваючи у двох місцях біля ділянки розведення в районі Золотого, спостерігачі чули 21 чергу та постріл зі стрілецької зброї. За оцінкою, усі ці порушення режиму припинення вогню сталися поза ділянкою розведення, однак у межах 5 км від її краю.

4 та 5 вересня команди Місії знову бачили 7 раніше зафіксованих контейнерів, розміщених південніше південного краю цієї ділянки розведення та в межах самої ділянки. На ділянці розведення, орієнтовно за 350 м на північ від її південного краю спостерігачі знову бачили раніше зафіксовану підземну споруду, покриту зеленою маскувальною сіткою. В обидва дні, перебуваючи неподалік блокпоста збройних формувань південніше цієї ділянки розведення, команди СММ бачили членів збройних формувань (з нарукавними пов'язками з написом «СЦКК»).

Увечері 3 вересня та в ніч проти 4 вересня камера СММ, установлена за 2 км на схід від н. п. Богданівка (підконтрольний урядові, 41 км на південний захід від Донецька), зафіксувала 13 невизначених боєприпасів, що пролетіли на відстані приблизно 2–4 км на південний схід (визначити, на ділянці розведення в районі Петрівського або за її межами, не вдалося). Увечері 4 вересня зазначена камера зафіксувала 19 невизначених боєприпасів у польоті й 1 вибух невизначеного походження на відстані близько 1–4 км на східно-південний схід і південний схід (за оцінкою, усе на ділянці розведення), а також 1 вибух невизначеного походження на відстані орієнтовно 4–5 км на східно-південний схід (за оцінкою, поза ділянкою розведення, однак у межах 5 км від її краю). Удень 5 вересня, перебуваючи приблизно за 2 км на північ від Петрівського, спостерігачі чули 24 черги з великокаліберного кулемета на відстані близько 2–3 км на західно-південний захід (за оцінкою, поза ділянкою розведення, однак у межах 5 км від її краю).

Відведення озброєння

Місія продовжувала здійснювати моніторинг відведення озброєння, передбаченого Меморандумом, а також Комплексом заходів і Доповненням до нього.

⁵ Розведення передбачено Рамковим рішенням Тристоронньої контактної групи про розведення сил і засобів від 21 вересня 2016 року.

Ознаки військової присутності та присутності військового типу в зоні безпеки

СММ зафіксувала 1 зенітну установку та 5 бойових броньованих машин у підконтрольних урядові районах Донецької та Луганської областей, зокрема поблизу житлового кварталу. Місія також зафіксувала 1 бойову броньовану машину біля житлового кварталу в непідконтрольному урядові районі Луганської області (детальніше див. таблицю нижче).

Міни поблизу Попасної Луганської області та роботи з розмінування біля Новолуганського Донецької області

5 вересня орієнтовно за 2 км на схід від східної околиці н. п. Попасна (підконтрольний урядові, 69 км на захід від Луганська) команда СММ бачила 1 протипіхотну міну (МОН-90; незафіксована раніше) поруч із автошляхом Т0504.

4 вересня у полі приблизно за 2 км на північ від н. п. Новолуганське (підконтрольний урядові, 53 км на північний схід від Донецька) спостерігачі бачили 8 співробітників (стать і вік не встановлено) міжнародної організації, які в захисному спорядженні застосовували міношукачі для проведення розмінування на узбіччях дороги місцевого значення.

Зусилля Місії зі сприяння забезпеченню функціонування та ремонту життєво важливих об'єктів цивільної інфраструктури

4 та 5 вересня СММ продовжувала сприяти забезпеченню функціонування Донецької фільтрувальної станції (ДФС; 15 км на північ від Донецька). 5 вересня, перебуваючи на західній околиці Василівки, спостерігачі чули 6 пострілів зі стрілецької зброї на відстані орієнтовно 2 км на південно-південний захід (за оцінкою, у радіусі 5 км від ДФС).

В обидва дні Місія також здійснювала моніторинг безпекової ситуації в районі насосної станції поблизу Василівки. Крім цього, 4 вересня спостерігачі здійснювали моніторинг дотримання локального режиму припинення вогню для уможливлення ремонту даху на очисних спорудах біля Новолуганського.

Ситуація на КПВВ і відповідних блокпостах

У Донецькій області 4 вересня команда СММ зауважила, що КПВВ поблизу підконтрольного урядові н. п. Майорськ (45 км на північний схід від Донецька) був відкритим, однак не зафіксувала жодного пасажиро-транспортного потоку.

Того ж дня спостерігачі констатували, що КПВВ біля підконтрольного урядові н. п. Новотроїцьке (36 км на південний захід від Донецька) був відкритим, однак не зафіксували жодного пасажиро-транспортного потоку. Крім цього, команда Місії бачила колону з 15 вантажівок із критими вантажними відсіками та 8 автомобілів, що стояли біля КПВВ та на його території. У всіх із них до передньої частини кузовів були прикріплені прапори європейської країни. Колона очікувала на проїзд у напрямку непідконтрольних урядові районів.

4 та 5 вересня в Луганській області спостерігачі констатували, що КПВВ у Станиці Луганській був відкритим, а пішоходи очікували в чергах на прохід в обох напрямках.

5 вересня, за спостереженнями СММ, на КПВВ тривали роботи з заміни загородження: робітники (чоловіки від 20–29 до 40–49 років) продовжували встановлювати огороження зі зварної сітки висотою 3 м. Також на КПВВ в обидва дні спостерігачі знову бачили, як робітники (чоловіки від 20–29 до 50–59 років) монтували споруди (за оцінкою, укриття для прикордонників).

В обидва дні команди Місії зауважили, що КПВВ біля Золотого та в н. п. Щастя (підконтрольний урядові, 20 км на північ від Луганська) були відкритими, однак відповідні блокпости збройних формувань південніше ділянки розведення в районі Золотого та за 3 км на південний схід від мосту в Щасті були закритими.

В обидва дні приблизно за 50 м на північ від КПВВ біля Золотого спостерігачі бачили 7 співробітників Державної прикордонної служби України (ДПСУ), які виконували роботи з укріплення існуючого укриття для особового складу та обладнання, а також 20 бетонних блоків, що лежали на землі неподалік. За словами офіцера ДПСУ, укріплене укриття використовуватиметься як приміщення для співробітників ДПСУ, а укриття, розташоване приблизно за 70 м на північ від ділянки розведення, демонтують.

Прикордонні райони, які не контролюються урядом

5 вересня, перебуваючи в пункті пропуску на кордоні біля н. п. Маринівка (78 км на схід від Донецька) упродовж 90 хвилин, спостерігачі бачили, що в Україну в'їхали 17 автомобілів (зокрема 11 з табличками «ДНР») та 2 автобуси (з табличками «ДНР»; із пасажирами різних статі та віку на борту), а також увійшли 14 осіб (10 жінок та 2 чоловіки різного віку, а також 2 дітей)⁶. За аналогічний період часу, за спостереженнями СММ, з України виїхали 24 автомобілі (зокрема 12 з табличками «ДНР»), 8 вантажівок із критим вантажним відсіком (зокрема 4 з табличками «ДНР») та 1 мотоцикл, а також вийшли 2 особи (жінка й чоловік різного віку).

Спостерігачі також здійснювали моніторинг у районах біля кордону з Російською Федерацією поблизу н. п. Краснопілля (56 км на південний схід від Донецька), н. п. Зелений Гай (73 км на південний схід від Донецька), н. п. Кузнецово-Михайлівка (67 км на південний схід від Донецька), н. п. Новоолександрівка (75 км на південний схід від Донецька) та н. п. Самсонове (83 км на південь від Донецька), не зафіксувавши змін у безпековій ситуації.

Безпекова ситуація на сході та південному сході Херсонської області

У період із 3 до 5 вересня команди Місії здійснювали моніторинг у районах на сході та південному сході Херсонської області, у пунктах пропуску поблизу н. п. Каланчак (67 км на південний схід від Херсона), н. п. Чаплинка (77 км на південний схід від Херсона) та н. п. Чонгар (163 км на південний схід від Херсона), а також у місцевостях біля н. п. Новотроїцьке (154 км на схід від Херсона), н. п. Генічеськ (176 км на схід від Херсона) та уздовж Північно-Кримського каналу. Під час моніторингу в цих районах спостерігачі не зафіксували змін у безпековій ситуації.

⁶ Відповідно до рішень, ухвалених Кабінетом Міністрів України у 2014 році, роботу цих та інших пунктів пропуску на кордоні, розташованих у районах, що не контролюються урядом, офіційно призупинено.

СММ продовжувала стежити за ситуацією в Одесі, Львові, Івано-Франківську, Харкові, Дніпрі, Чернівцях і Києві.

***Обмеження свободи пересування та інші перешкоди у виконанні мандата СММ**

Робота з моніторингу та свобода пересування СММ обмежені загрозами у сфері безпеки, зокрема ризиками, пов'язаними з наявністю мін і невибухлих боєприпасів, а також іншими перешкодами, які щодня змінюються. Мандат СММ передбачає вільний і безпечний доступ по всій Україні. Усі підписанти Мінських угод погодилися з необхідністю вільного та безпечного доступу, а також із тим, що обмеження свободи пересування СММ є порушенням і що на такі порушення необхідно швидко реагувати. Вони також дійшли згоди, що Спільний центр із контролю та координації (СЦКК) повинен сприяти такому реагуванню та здійснювати загальну координацію робіт із розмінування. Однак, збройні формування в окремих районах Донецької та Луганської областей часто відмовляють СММ у доступі до районів, прилеглих до непідконтрольних урядові ділянок кордону України (наприклад, див. [Щоденний звіт СММ від 1 вересня 2021 року](#)). Діяльність СММ у Донецькій і Луганській областях, як і раніше, залишалася обмеженою після того, як [23 квітня 2017 року поблизу Пришиба стався інцидент, який призвів до загибелі людини](#). Унаслідок цього спроможність Місії вести спостереження залишалася обмеженою.

Регулярні обмеження на ділянках розведення сил і засобів і через міни/невибухлі боєприпаси:

- Не здійснивши суцільного розмінування, вилучення невибухлих боєприпасів та усунення інших перешкод, сторони і далі відмовляли СММ у необмеженому доступі, а також у можливості пересуватися окремими дорогами, які раніше були визначені як важливі для здійснення Місією ефективного моніторингу та для пересування цивільних осіб.

Інші перешкоди⁷:

- 5 вересня, перебуваючи на західній околиці н. п. Василівка (непідконтрольний урядові, 20 км на північ від Донецька) та керуючи БПЛА малого радіуса дії, про політ якого повідомлялося завчасно, спостерігачі чули 6 пострілів зі стрілецької зброї (за оцінкою, у напрямку БПЛА). Команда Місії приземлила літальний апарат і залишила цей район. Під час цього та двох інших польотів БПЛА також зазнавав впливу перешкод сигналу GPS (за оцінкою, унаслідок імовірного глушіння) (див. вище).
- Того ж дня, перебуваючи орієнтовно за 1 км на південно-південний схід від н. п. Нижнє Лозове (непідконтрольний урядові, 59 км на північний схід від Донецька) та керуючи БПЛА малого радіуса дії, про політ якого повідомлялося завчасно, спостерігачі чули 28 черг і пострілів зі стрілецької зброї (за оцінкою, у напрямку БПЛА). Команда СММ приземлила літальний апарат і залишила цей район. Під час цього та двох інших польотів БПЛА також зазнавав впливу перешкод сигналу GPS (за оцінкою, унаслідок імовірного глушіння) (див. вище).
- Того ж дня, перебуваючи на східній околиці н. п. Яковлівка (непідконтрольний урядові, 10 км на північ від Донецька) та керуючи БПЛА малого радіуса дії, про політ

⁷ У згаданих у цьому розділі випадках імовірного глушіння та глушіння перешкоди могли створювати з будь-якого місця в радіусі десятків кілометрів від місцеположення БПЛА.

якого повідомлялося завчасно, спостерігачі чули 5 черг зі стрілецької зброї (за оцінкою, у напрямку БПЛА). Команда Місії приземлила літальний апарат і залишила цей район (див. вище).

- БПЛА СММ малого радіуса дії зазнавали впливу перешкод сигналу GPS (за оцінкою, унаслідок імовірного глушіння) під час вісімнадцяти польотів: по два над районами поблизу підконтрольних урядові н. п. Березове (31 км на південний захід від Донецька) та н. п. Новолуганське (53 км на північний схід від Донецька); по одному над районами неподалік підконтрольних урядові н. п. Тарамчук (29 км на південний захід від Донецька) і н. п. Семигір'я (58 км на північний схід від Донецька); двох над районами біля непідконтрольного урядові н. п. Вуглегірськ (49 км на північний схід від Донецька); а також по одному над районами поблизу непідконтрольних урядові н. п. Логвинове (59 км на північний схід від Донецька), н. п. Дебальцеве (58 км на північний схід від Донецька) та н. п. Софіївка (кол. Карло-Марксове; 40 км на північний схід від Донецька).
- 5 вересня було скасовано 3 польоти БПЛА Місії середнього радіуса дії через дію перешкод сигналу GPS (за оцінкою, унаслідок імовірного глушіння): раз біля підконтрольного урядові Семигір'я та двічі поблизу непідконтрольного урядові Логвинового.

Таблиця ознак військової присутності та присутності військового типу в зоні безпеки⁸

Дата	К-ть одиниць озброєння	Вид озброєння	Місце	Джерело спостереження
підконтрольні уряду райони				
02.09.2021	2	бойова машина піхоти (БМП-2)	поблизу н. п. Неліпівка (40 км на північ від Донецька)	БПЛА малого радіуса дії
	1	бойова машина піхоти (БМП-1)	поблизу житлового району н. п. Станиця Луганська (16 км на північний схід від Луганська)	
	1	зенітна установка (ЗУ-23, 23 мм)	поблизу житлового району н. п. Станиця Луганська (16 км на північний схід від Луганська) та біля ділянки розведення в районі Станиці Луганської	
04.09.2021	1	бронетранспортер (МТ-ЛБ)	поблизу н. п. Миронівка (64 км на північний схід від Донецька)	патруль
непідконтрольні уряду райони				
04.09.2021	1	бойова броньована машина (типу БМП)	поблизу житлового району н. п. Катеринівка (кол. Ювілейне; 8 км на захід від Луганська)	патруль

⁸ Згадана в цьому розділі техніка не підпадає під дію Мінських угод щодо відведення озброєння.

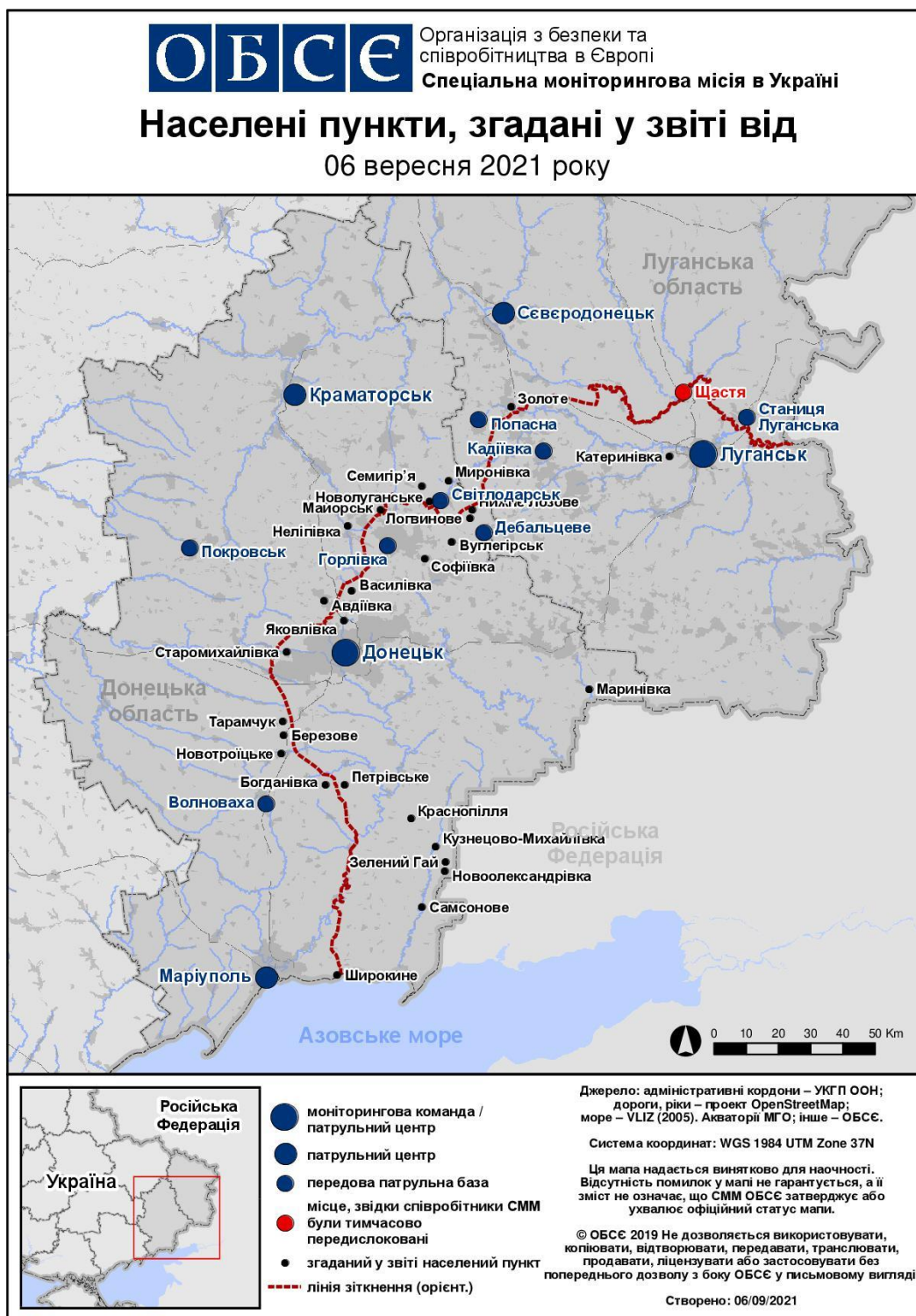
Таблиця порушень режиму припинення вогню станом на 5 вересня 2021 року⁹

Місце розміщення СММ	Місце події	Спосіб	К-ть	Спостереження	Опис	Озброєння	Дата, час
камера СММ у н. п. Авдіївка (підконтрольний уряду, 17 км на Пн від Донецька)	3–5 км на Сх	зафіксувала	1	Н/Д боєприпас	ПнПнЗх–ПдПдСх	Н/Д	04.09, 00:05
	3–5 км на Сх	зафіксувала	1	Н/Д боєприпас	ПнПнЗх–ПдПдСх	Н/Д	04.09, 00:06
	4–6 км на ПдСх	зафіксувала	1	вибух	невизначеного походження	Н/Д	03.09, 23:22
камера СММ за 2 км на Сх від н. п. Богданівка (підконтрольний уряду, 41 км на ПдЗх від Донецька)	2–4 км на ПдСх	зафіксувала	2	Н/Д боєприпас	ЗхПдЗх–СхПнСх (визначити, на ділянці розведення в районі Петрівського чи за її межами, не вдалося)	Н/Д	03.09, 22:48
	2–4 км на ПдСх	зафіксувала	3	Н/Д боєприпас	випущена(-й) вгору (визначити, на ділянці розведення в районі Петрівського чи за її межами, не вдалося)	Н/Д	04.09, 00:32
	2–4 км на ПдСх	зафіксувала	4	Н/Д боєприпас	ПдПдЗх–ПнПнСх (визначити, на ділянці розведення в районі Петрівського чи за її межами, не вдалося)	Н/Д	04.09, 00:32
	2–4 км на ПдСх	зафіксувала	1	Н/Д боєприпас	ПдПдЗх–ПнПнСх (визначити, на ділянці розведення в районі Петрівського чи за її межами, не вдалося)	Н/Д	04.09, 00:52
	2–4 км на ПдСх	зафіксувала	1	Н/Д боєприпас	ПдЗх–ПнСх (визначити, на ділянці розведення в районі Петрівського чи за її межами, не вдалося)	Н/Д	04.09, 00:52
	2–4 км на ПдСх	зафіксувала	1	Н/Д боєприпас	випущена(-й) вгору (визначити, на ділянці розведення в районі Петрівського чи за її межами, не вдалося)	Н/Д	04.09, 00:59
	2–4 км на ПдСх	зафіксувала	1	Н/Д боєприпас	ПдПдЗх–ПнПнСх (визначити, на ділянці розведення в районі Петрівського чи за її межами, не вдалося)	Н/Д	04.09, 00:59
камера СММ за 1,5 км на ПнСх від н. п. Гнутове (підконтрольний уряду, 90 км на Пд від Донецька)	3–5 км на Сх	зафіксувала	8	Н/Д боєприпас	ПдЗх–ПнСх	Н/Д	03.09, 21:41
камера СММ на шахті «Октябрській» (непідконтрольна уряду, 9 км на ПнЗх від центру Донецька)	3–5 км на ПнПнСх	зафіксувала	1	вибух	невизначеного походження	Н/Д	03.09, 21:02
камера СММ за 1 км на ПдЗх від н. п. Широкине (підконтрольний уряду, 100 км на Пд від Донецька)	4–6 км на ПнПнСх	зафіксувала	2	Н/Д боєприпас	СхПдСх–ЗхПнЗх	Н/Д	03.09, 22:23
	4–6 км на ПнПнСх	зафіксувала	8	Н/Д боєприпас	СхПдСх–ЗхПнЗх	Н/Д	03.09, 23:55
	4–6 км на Пн	зафіксувала	1	Н/Д боєприпас	Сх–Зх	Н/Д	04.09, 01:26
	4–6 км на Пн	зафіксувала	2	Н/Д боєприпас	Сх–Зх	Н/Д	04.09, 01:27
	4–6 км на ПнПнСх	зафіксувала	1	Н/Д боєприпас	СхПдСх–ЗхПнЗх	Н/Д	04.09, 01:27
	4–6 км на Пн	зафіксувала	6	Н/Д боєприпас	СхПдСх–ЗхПнЗх	Н/Д	04.09, 02:08
	4–6 км на Пн	зафіксувала	31	Н/Д боєприпас	Сх–Зх	Н/Д	04.09, 02:48
н. п. Кадіївка (кол. Стаханов; непідконтрольний уряду, 50 км на Зх від Луганська)	8–10 км на ЗхПнЗх	чули	7	вибух	невизначеного походження	Н/Д	04.09, 18:08–18:30
камера СММ у н. п. Авдіївка (підконтрольний уряду, 17 км на Пн від Донецька)	3–5 км на СхПнСх	зафіксувала	3	Н/Д боєприпас	ПнПнЗх–ПдПдСх	Н/Д	05.09, 02:42
	3–5 км на СхПнСх	зафіксувала	1	Н/Д боєприпас	ЗхПдЗх–СхПнСх	Н/Д	05.09, 02:42
камера СММ за 2 км на Сх від н. п. Богданівка (підконтрольний уряду, 41 км на ПдЗх від Донецька)	1–3 км на СхПдСх	зафіксувала	1	Н/Д боєприпас	випущена(-й) угору (за оцінкою, на ділянці розведення в районі Петрівського)	Н/Д	04.09, 20:31
	1–3 км на СхПдСх	зафіксувала	2	Н/Д боєприпас	випущена(-й) угору (за оцінкою, на ділянці розведення в районі Петрівського)	Н/Д	04.09, 20:32
	2–3 км на ПдСх	зафіксувала	4	Н/Д боєприпас	ПдЗх–ПнСх (за оцінкою, на ділянці розведення в районі Петрівського)	Н/Д	04.09, 21:19
	2–3 км на ПдСх	зафіксувала	12	Н/Д боєприпас	ПдЗх–ПнСх (за оцінкою, на ділянці розведення в районі Петрівського)	Н/Д	04.09, 21:20

⁹ У таблиці вказані лише порушення режиму припинення вогню, які були зафіксовані безпосередньо патрулями Місії чи камерами СММ, а також ті випадки, які Місія оцінює як навчання з бойовою стрільбою, контрольовані підриви тощо. Зазначені деталі, а саме: відстань, напрямок, тип зброї тощо, базуються на оцінках, зроблених спостерігачами на місцях та спеціалістами з технічного моніторингу, і необов'язково завжди є точними. Напис «невідомо» (Н/Д) означає, що СММ не змогла підтвердити таку інформацію у зв'язку з відстанню, погодними умовами, технічними обмеженнями та/або з інших причин. Одні і ті ж самі, за оцінкою СММ, порушення режиму припинення вогню, зафіксовані паралельно декількома патрулями/камерами, відображаються у таблиці лише один раз.

Місце розміщення СММ	Місце події	Спосіб	К-ть	Спостереження	Опис	Озброєння	Дата, час
	2–4 км на СхПдСх	зафіксувала	1	вибух	невизначеного походження (за оцінкою, на ділянці розведення в районі Петрівського)	Н/Д	04.09, 21:43
	4–5 км на СхПдСх	зафіксувала	1	вибух	невизначеного походження (за оцінкою, поза ділянкою розведення в районі Петрівського)	Н/Д	04.09, 21:51
камера СММ на Донецькій фільтрувальній станції (15 км на Пн від Донецька)	1–2 км на ПдПдЗх	зафіксувала	1	Н/Д боєприпас	Сх–Зх	Н/Д	04.09, 23:07
камера СММ за 1 км на ПдЗх від н. п. Широкине (підконтрольний уряду, 100 км на Пд від Донецька)	3–5 км на ПнПнСх	зафіксувала	2	вибух	невизначеного походження	Н/Д	05.09, 01:18
	3–5 км на Пн	зафіксувала	1	Н/Д боєприпас	ЗхПнЗх–СхПдСх	Н/Д	05.09, 01:23
	3–5 км на Пн	зафіксувала	1	вибух	вибух у повітрі (після попередньої події)	Н/Д	05.09, 01:23
	3–5 км на ПнСх	зафіксувала	1	Н/Д боєприпас	Сх–Зх	Н/Д	05.09, 04:09
	3–5 км на ПнСх	зафіксувала	1	вибух	вибух у повітрі (після попередньої події)	Н/Д	05.09, 04:09
приблизно 2 км на Пн від н. п. Петрівське (непідконтрольний уряду, 41 км на Пд від Донецька)	2–3 км на ЗхПдЗх	чули	24	черга	за оцінкою, поза ділянкою розведення	великокаліберний кулемет	05.09, 10:05–10:10
Зх околиця н. п. Василівка (непідконтрольний уряду, 20 км на Пн від Донецька)	2 км на ПдПдЗх	чули	6	постріл		стрілецька зброя	05.09, 10:40
приблизно 1 км на ПдПдСх від н. п. Нижнє Лозове (непідконтрольний уряду, 59 км на ПнСх від Донецька)	0,8–1 км на Зх	чули	20	постріл		стрілецька зброя	05.09, 12:10
	0,8–1 км на Зх	чули	8	черга		стрілецька зброя	05.09, 12:10
Сх околиця н. п. Яковлівка (непідконтрольний уряду, 10 км на Пн від Донецька)	90–100 м на ПнЗх	чули	5	черга		стрілецька зброя	05.09, 13:53
н. п. Горлівка (непідконтрольний уряду, 39 км на ПнСх від Донецька)	4–5 км на ПнПнЗх	чули	3	вибух	невизначеного походження	Н/Д	05.09, 17:00–17:05
камера СММ у н. п. Золоте (підконтрольний уряду, 60 км на Зх від Луганська)	1–3 км на СхПдСх	зафіксувала	1	освітлювальна ракета	Пн–Пд (за оцінкою, поза ділянкою розведення)	Н/Д	05.09, 03:56
Пд околиця н. п. Попасна (підконтрольний уряду, 69 км на Зх від Луганська)	3–4 км на ПдСх	чули	4	черга		великокаліберний кулемет	05.09, 10:25
	3–4 км на ПдСх	чули	1	черга		великокаліберний кулемет	05.09, 10:43
	3–4 км на ПдСх	чули	4	постріл		стрілецька зброя	05.09, 10:43
	4–5 км на ПнСх	чули	15	постріл	за оцінкою, поза ділянкою розведення в районі Золотого	стрілецька зброя	05.09, 13:53
ПдЗх околиця н. п. Золоте-5 (Михайлівка; непідконтрольний уряду, 60 км на Зх від Луганська)	2–3 км на ПнСх	чули	2	черга	за оцінкою, поза ділянкою розведення	стрілецька зброя	05.09, 12:12
	2–3 км на ПнСх	чули	4	постріл	за оцінкою, поза ділянкою розведення	стрілецька зброя	05.09, 12:15

Мапа Донецької та Луганської областей¹⁰



¹⁰ За рішенням Постійної ради №1117 від 21 березня 2014 року, СММ базується в десяти містах на всій території України (Херсон, Одеса, Львів, Івано-Франківськ, Харків, Донецьк, Дніпро, Чернівці, Луганськ і Київ). Ця мапа східної України призначена для ілюстративних цілей. На ній вказані населені пункти, згадані у звіті, а також ті, де є офіси СММ (моніторингові команди, патрульні центри та передові патрульні бази) в Донецькій і Луганській областях. (Червоним кольором виділено передову патрульну базу, з якої співробітники СММ були тимчасово передислоковані згідно з рекомендаціями експертів з безпеки з деяких держав-учасниць ОБСЄ та з урахуванням вимог СММ щодо безпеки. СММ використовує ці приміщення у світлу пору доби, а також патрулює в цьому населеному пункті вдень).