

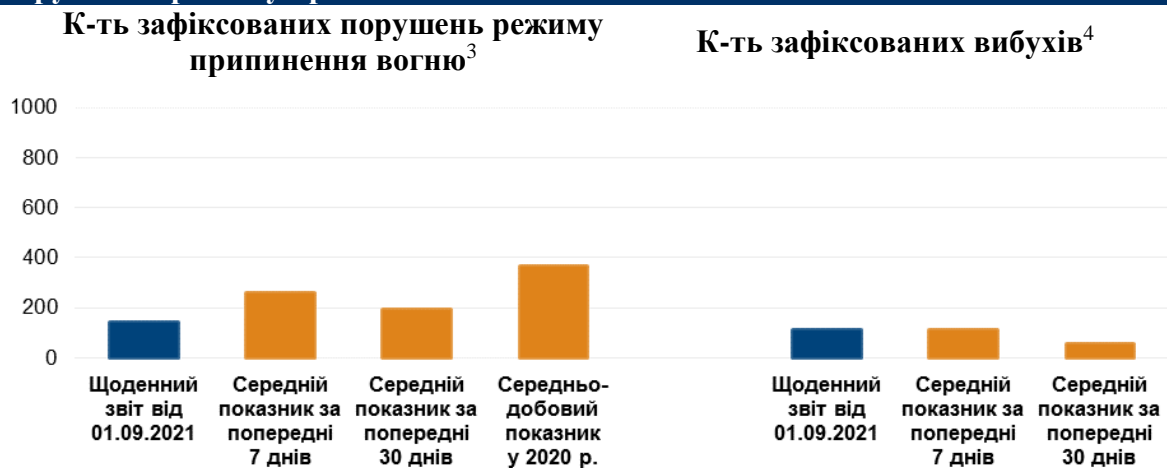
Щоденний звіт № 204/2021

від 1 вересня 2021 року¹

Короткий виклад

- У Донецькій області СММ зафіксувала 96 порушень режиму припинення вогню, зокрема 63 вибухи. За попередній звітний період Місія зафіксувала 112 порушень.
- У Луганській області СММ зафіксувала 48 порушень режиму припинення вогню. За попередній звітний період Місія зафіксувала в області 676 порушень.
- У непідконтрольній урядові Олександрівці Донецької області спостерігачі чули, як у них над головами пролетіли невизначені боєприпаси та неподалік сталися вибухи.
- СММ продовжила здійснювати моніторинг процесу розведення сил і засобів у районах Станиці Луганської, Золотого й Петрівського, зафіксувавши порушення режиму припинення вогню на ділянці розведення в районі Петрівського.
- Місія сприяла встановленню локального режиму припинення вогню і здійснювала моніторинг його дотримання для уможливлення функціонування та ремонту життєво важливих об'єктів цивільної інфраструктури.
- СММ і далі спостерігала за ситуацією з цивільним населенням, зокрема на 5 КПВВ, а також на 4 відповідних блокпостах збройних формувань у Донецькій та Луганській областях.
- У Львові команда Місії здійснювала моніторинг масового зібрання.
- СММ і далі стикалася з обмеженнями свободи пересування, зокрема на двох пунктах пропуску на кордоні та на двох блокпостах у непідконтрольних урядові районах Донецької та Луганської області, а також на КПВВ біля Гнутового*.

Порушення режиму припинення вогню²



¹ На основі інформації, що надійшла від моніторингових команд станом на 19:30 31 серпня 2021 року (за східноєвропейським літнім часом).

² Більш детальну інформацію про всі випадки порушення режиму припинення вогню, а також мапи Донецької та Луганської областей, де відмічені всі місця, згадані у звіті, представлено в додатку.

³ У тому числі вибухи.

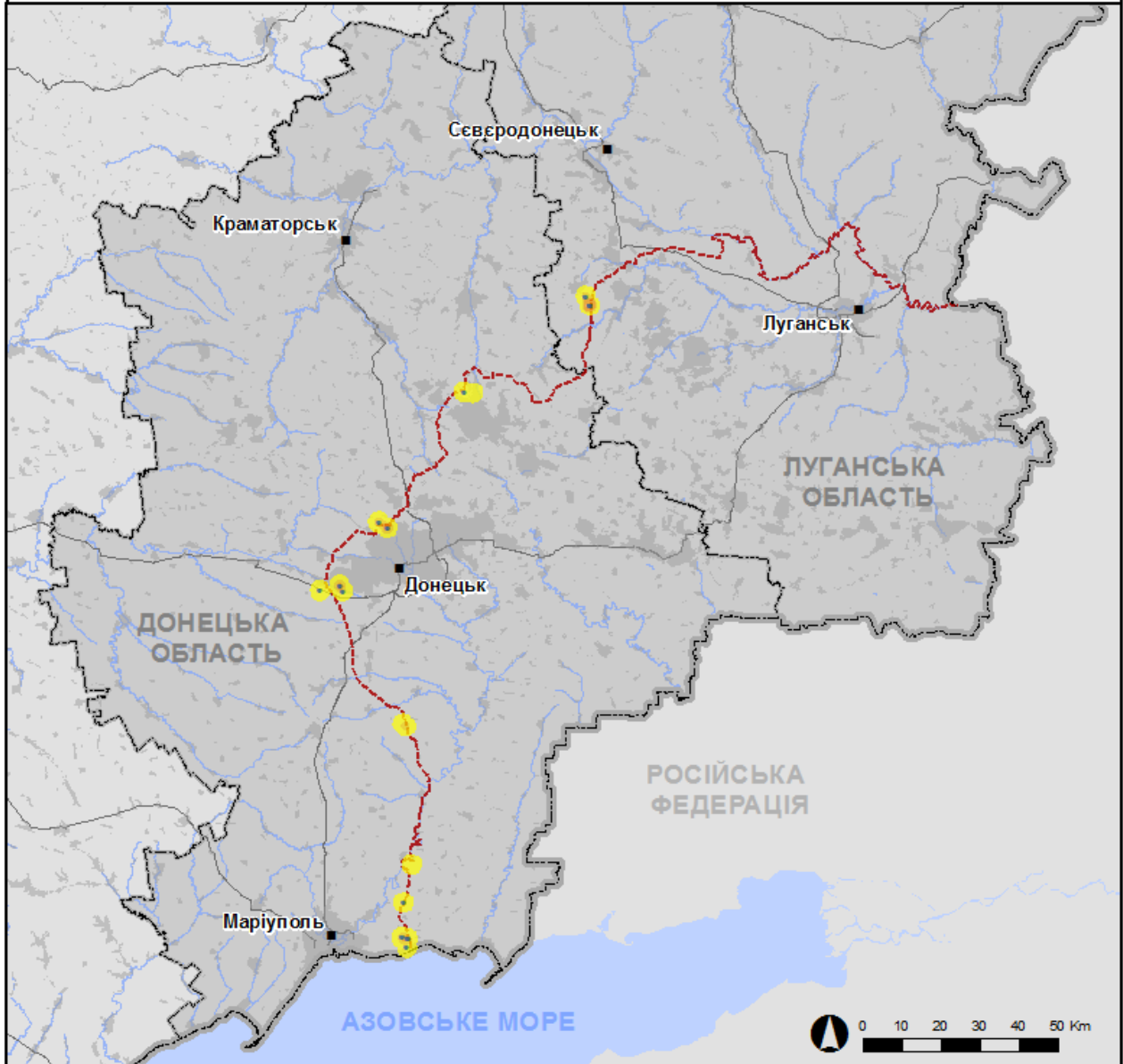
⁴ У тому числі внаслідок вогню з озброєння невстановленого типу.

Мапа із зафіксованими порушеннями режиму припинення вогню



Організація з безпеки та співробітництва в Європі
Спеціальна моніторингова місія в Україні

Зафіксовані СММ порушення режиму припинення вогню
31 серпня 2021 р.



Концентрація порушень режиму припинення вогню



- Вибух
- Населений пункт
- Лінія зіткнення (орієнт.)

Джерела: адміністративні кордони — УКГП ООН; дороги, річки — проєкт OpenStreetMap; море — VLIZ (2005). Акваторії МГО, інше — ОБСЄ.

Система координат: WGS 1984 UTM Zone 37N

Ця мапа надається винятково для неаності. Відсутність помилок у мапі не гарантується, а її зміст не означає, що СММ ОБСЄ затверджує або ухвалює офіційний статус мали.

© СММ ОБСЄ 2019 Не дозволяється використовувати, копіювати, відтворювати, передавати, транслювати, продавати, ліцензувати або застосовувати без попереднього дозволу з боку ОБСЄ у письмовому вигляді.
Створено: 01/09/2021

У Донецькій області СММ зафіксувала 96 порушень режиму припинення вогню, зокрема 63 вибухи (16 розривів та 47 вибухів невизначеного походження). Більшість порушень режиму припинення вогню зафіксовано в районах на південно-південний захід і південний захід від н. п. Авдіївка (підконтрольний урядові, 17 км на північ від Донецька) і поблизу н. п. Олександрівка (непідконтрольний урядові, 20 км на південний захід від Донецька) (див. нижче). Протягом попереднього звітнього періоду Місія зафіксувала 112 порушень режиму припинення вогню.

У Луганській області СММ зафіксувала 48 порушень режиму припинення вогню (усі вибухи невизначеного походження) у районі на південно-південний схід від н. п. Попасна (підконтрольний урядові, 69 км на захід від Луганська). Протягом попереднього звітнього періоду Місія зафіксувала 676 порушень режиму припинення вогню, більшість яких також зафіксовано на південь від Попасної.

Після засідання Тристоронньої контактної групи 22 липня 2020 року, на якому була досягнута домовленість про додаткові заходи з посилення режиму припинення вогню, починаючи з 00:01 27 липня 2020 року і до кінця звітнього періоду СММ зафіксувала щонайменше 53 706 порушень режиму припинення вогню в Донецькій і Луганській областях (зокрема 15 493 вибухи, 10 455 невизначених боєприпасів у польоті, 270 спалахів дульного полум'я та 213 освітлювальних ракет, а також щонайменше 27 275 черг і пострілів).

Порушення режиму припинення вогню неподалік патруля Місії в Олександрівці Донецької області

Вранці 31 серпня патруль Місії у складі 5 співробітників на двох автомобілях перебував у н. п. Олександрівка (непідконтрольний урядові, 20 км на південний захід від Донецька) для здійснення моніторингу безпекової ситуації в цьому районі.

О 10:45 спостерігачі почули 5 вибухів невизначеного походження в межах 4–6 км на захід, а потім 4 черги з великокаліберного кулемета та 10 розривів боєприпасів автоматичного гранатомета приблизно за 1–2 км на північ.

Через 3 хвилини члени патруля почули свист 6 невизначених боєприпасів, що пролетіли у них над головами у східному напрямку, а потім 6 розривів боєприпасів автоматичного гранатомета в межах 0,5–1 км на схід. Спостерігачі негайно залишили цей район*.

Ділянки розведення в районах Станиці Луганської, Золотої та Петрівського⁵

У межах ділянки розведення в районі н. п. Станиця Луганська (підконтрольний урядові, 16 км на північний схід від Луганська) спостерігачі бачили 2 членів збройних формувань (з нарукавними пов'язками з написом «СЦКК») між блокпостом збройних формувань та південним краєм ділянки розведення.

30 серпня приблизно за 35 м на північ від північного краю ділянки розведення в районі н. п. Золоте (підконтрольний урядові, 60 км на захід від Луганська), уздовж дороги до н. п. Золоте-4 (Родіна; підконтрольний урядові, 62 км на захід від Луганська), команда

⁵ Розведення передбачено Рамковим рішенням Тристоронньої контактної групи про розведення сил і засобів від 21 вересня 2016 року.

СММ бачила, як 8 робітників (чоловіків віком 20–29 років) за допомогою крана та вантажівки переміщали бетонні плити зі східного узбіччя автошляху Т1316 до місця приблизно за 50 м далі на північний схід уздовж цієї ж дороги. За оцінкою СММ, робітники будували стіну навколо [раніше зафіксованої](#) бетонної споруди, зведеної на північно-західному узбіччі дороги.

31 серпня, здійснюючи моніторинг біля блокпоста збройних формувань на південь від ділянки розведення в районі Золотого, спостерігачі бачили 4 членів збройних формувань (із нарукавними пов'язками з написом «СЦКК»). Члени патруля Місії знову бачили 7 раніше зафіксованих контейнерів, розташованих на південь від південного краю ділянки розведення та в межах самої ділянки. На ділянці розведення приблизно за 350 м на північ від її південного краю команда СММ [знову](#) бачила підземну споруду, покриту зеленою маскувальною сіткою.

Безпілотний літальний апарат (БПЛА) СММ малого радіуса дії зазнавав впливу перешкод сигналу GPS (за оцінкою, внаслідок ймовірного глушіння), коли пролітав над південним краєм ділянки*.

Ввечері 30 та вночі 31 серпня камера СММ, установлена за 2 км на схід від н. п. Богданівка (підконтрольний урядові, 41 км на південний захід від Донецька), зафіксувала 10 невизначених боєприпасів у польоті й 1 освітлювальну ракету в межах 1–3 км на південний схід (за оцінкою, у межах **ділянки розведення в районі н. п. Петрівське** (непідконтрольний урядові, 41 км на південь від Донецька)).

Удень 31 серпня, патрулюючи у трьох місцях поблизу ділянки розведення, патрулі СММ відзначили спокійну ситуацію.

Відведення озброєння

СММ продовжувала здійснювати моніторинг відведення озброєння, передбаченого Меморандумом, а також Комплексом заходів і Доповненням до нього.

Спостерігачі бачили 24 танки, розміщені з порушенням ліній відведення в підконтрольному урядові районі Луганської області.

За лініями відведення, але за межами виділених місць зберігання в підконтрольних урядові районах Донецької і Луганської областей Місія зафіксувала 5 зенітних ракетних комплексів і 3 танки. У непідконтрольних урядові районах Донецької області спостерігачі зафіксували 3 міномети, 4 гаубиці та 46 танків, деякі з них на полігонах (для отримання детальнішої інформації див. таблиці нижче).

Ознаки військової присутності та присутності військового типу в зоні безпеки

Спостерігачі зафіксували 1 зенітну установку в житловому районі в підконтрольному урядові районі Луганської області (детальніше див. таблицю нижче).

Попередження про мінну небезпеку біля Станиці Луганської

Спостерігачі бачили попередження про мінну небезпеку (раніше не фіксувалося), написане червоною фарбою з текстом «Обережно! Міни!» російською мовою на

поверхні дороги приблизно за 500 м на південь від південного краю ділянки розведення в районі Станиці Луганської.

Зусилля СММ зі сприяння забезпеченню функціонування та ремонту життєво важливих об'єктів цивільної інфраструктури

Місія і далі сприяла забезпеченню функціонування Донецької фільтрувальної станції (15 км на північ від Донецька).

СММ також здійснювала моніторинг дотримання локального режиму припинення вогню для уможливлення проведення ремонтних робіт на водогонях у н. п. Горлівка (непідконтрольний урядові, 39 км на північний схід від Донецька).

Ситуація на КПВВ і відповідних блокпостах

У Донецькій області Місія зауважила, що контрольні пункти в'їзду-виїзду (КПВВ) поблизу н. п. Майорськ (підконтрольний урядові, 45 км на північний схід від Донецька) і н. п. Гнутове (підконтрольний урядові, 90 км на південь від Донецька) були відкритими, але під час спостереження спостерігачі не зафіксували пасажиро-транспортного потоку. Команда СММ також зауважила, що блокпост збройних формувань біля н. п. Кремінець (непідконтрольний урядові, 16 км на південний захід від Донецька) був закритим.

У Луганській області члени патруля Місії зауважили, що КПВВ у Станиці Луганській та відповідний блокпост збройних формувань були відкритими і там стояли в черзі люди, очікуючи проходу в обох напрямках.

На КПВВ у Станиці Луганській спостерігачі і далі бачили роботи із заміни огороження. За спостереженнями, огороження на західному узбіччі дороги було демонтоване, а 5 робітників (чоловіків віком 20–29 і 30–39 років) монтували 3-м металеві опори (для ознайомлення з попередніми спостереженнями в цьому районі див. [Щоденний звіт СММ від 30 серпня 2021 року](#)).

Спостерігачі помітили, що КПВВ біля Золотого та н. п. Щастя (підконтрольний урядові, 20 км на північ від Луганська) були відкритими, однак відповідний блокпост збройних формувань на південь від ділянки розведення в районі Золотого та за 3 км на південний схід від моста в Щасті були закритими.

Прикордонні райони, які не контролюються урядом⁶

Патрулюючи в пункті пропуску на кордоні біля н. п. Ізварине (52 км на південний схід від Луганська), члени патруля Місії зауважили, що в Україну в'їхали 3 автомобілі (зокрема 1 з табличками «ЛНР»), 1 тентована вантажівка (з табличками «ЛНР»), а також увійшли 14 осіб (різних статі та віку, зокрема 4 дитини). За той самий час спостерігачі також бачили, що з України виїхали 6 автомобілів і вийшли 35 осіб (чоловіків та жінок різного віку). Приблизно через 5 хвилин член збройних формувань сказав патрулю СММ залишити цей район*.

⁶ Відповідно до рішень, ухвалених Кабінетом міністрів України в 2014 році, офіційно призупинено операції на цих та інших прикордонних пунктах пропуску, розташованих в районах, що не контролюються урядом.

Під час спостереження на пункті пропуску на кордоні поблизу н. п. Довжанське (84 км на південний схід від Луганська) команда СММ бачила, що в Україну увійшли 6 осіб (4 жінки та 2 чоловіки віком 20–29 і 30–39 років). За той самий час спостерігачі бачили 3 автомобілі (зокрема 2 з табличками «ЛНР»), які очікували в черзі на виїзд з України. Приблизно через 20 хвилин член збройних формувань сказав патрулю СММ залишити цей район*.

Моніторинг масового зібрання у Львові

30 серпня біля меморіалу пам'яті Героям Небесної Сотні на вулиці Максима Кривоноса у Львові команда Місії бачила приблизно 30 осіб (жінок та чоловіків різного віку), серед яких були, зокрема, представник духовництва та представники місцевої влади, які зібралися з нагоди вшанування пам'яті загиблих під час подій на Майдані у 2014 році. Спостерігачі відзначили спокійну ситуацію.

СММ продовжувала стежити за ситуацією в Херсоні, Одесі, Івано-Франківську, Харкові, Дніпрі, Чернівцях і Києві.

*Обмеження свободи пересування та інші перешкоди у виконанні мандата СММ

Робота з моніторингу та свобода пересування СММ обмежені загрозами у сфері безпеки, включаючи ризики, пов'язані з наявністю мін і невибухлих боєприпасів, а також іншими перешкодами, які щодня змінюються. Мандат СММ передбачає вільний і безпечний доступ по всій Україні. Усі підписанти Мінських домовленостей погодилися з необхідністю вільного та безпечного доступу, а також із тим, що обмеження свободи пересування СММ є порушенням і що на такі порушення необхідно швидко реагувати. Вони також дійшли згоди, що Спільний центр з контролю та координації (СЦКК) повинен сприяти такому реагуванню та здійснювати загальну координацію робіт з розмінування. Однак збройні формування в окремих районах Донецької та Луганської областей часто відмовляють СММ у доступі до районів, прилеглих до непідконтрольних урядові ділянок кордону України (наприклад, див. нижче). Діяльність СММ у Донецькій та Луганській областях, як і раніше, залишалася обмеженою після того, як [23 квітня 2017 року поблизу Пришиба стався інцидент, який призвів до загибелі людини](#). Унаслідок цього спроможність Місії вести спостереження залишалася обмеженою.

Заборона доступу:

- У пункті пропуску на кордоні поблизу н. п. Ізварине (непідконтрольний урядові, 52 км на південний схід від Луганська) член збройних формувань сказав патрулю Місії залишити цей район, мотивувавши це «наказами від його командирів».
- У пункті пропуску на кордоні біля н. п. Довжанське (84 км на південний схід від Луганська) член збройних формувань сказав патрулю Місії залишити цей район, пославшись на «накази від його командирів».
- На блокпості неподалік н. п. Хрещатицьке (кол. Красноармійське, непідконтрольний урядові, 86 км на південь від Донецька) 2 озброєні члени збройних формувань не пропустили патруль СММ на захід у напрямку н. п. Верхньошироківське (кол. Октябрь; непідконтрольний урядові, 85 км на південь від Донецька), заявивши про проведення «робіт із розмінування». Перебуваючи на блокпості, команда СММ зафіксувала, що його перетинали цивільні особи та транспорт.
- На КПВВ неподалік н. п. Гнутове (підконтрольний урядові, 90 км на південь від Донецька) неозброєна представниця Державної прикордонної служби України (віком

30–39 років) не пропустила спостерігачів на КПВВ, мотивувавши це «відсутністю дозволу на проїзд».

Регулярні обмеження на ділянках розведення сил і засобів і через міни/невибухлі боєприпаси:

- Не здійснивши суцільного розмінування і вилучення невибухлих боєприпасів та інших перешкод, сторони і далі відмовляли СММ у необмеженому доступі, а також у можливості пересуватися окремими дорогами, які раніше були визначені як важливі для здійснення Місією ефективного моніторингу та для пересування цивільних осіб.

Затримка:

- На блокпості в н. п. Приморське (непідконтрольний урядові, 76 км на південь від Донецька) 2 члени збройних формувань (один вочевидь озброєний) пропустили патруль СММ на північ у напрямку н. п. Лукове (непідконтрольний урядові, 72 км на південь від Донецька) лише після приблизно 30 хвилин затримки з «міркувань безпеки СММ». Перебуваючи на блокпості, спостерігачі бачили, що блокпост в обох напрямках проїжджали автомобілі.

Інші перешкоди⁷:

- БПЛА СММ малого радіуса дії зазнавали впливу перешкод сигналу GPS (за оцінкою, внаслідок ймовірного глушіння) під час трьох польотів: над районами біля н. п. Гречишкіне (підконтрольний урядові, 45 км на північний захід від Луганська), н. п. Путилине (підконтрольний урядові, 44 км на північний захід від Луганська) і південним краєм ділянки розведення в районі н. п. Золоте (підконтрольний урядові, 60 км на захід від Луганська).
- Медпрацівники лікарні № 14 у Петровському районі Донецька (непідконтрольний уряду, 15 км на південний захід від центру міста) відмовилися надати інформацію про начебто жертву серед цивільного населення, заявивши про необхідність отримати попередній дозвіл від тих, кому належить фактичний контроль.
- Медпрацівники лікарні в н. п. Старобешеве (непідконтрольний урядові, 32 км на південний схід від Донецька) відмовилися надати інформацію про начебто жертву серед цивільного населення, заявивши про необхідність отримати дозвіл від тих, кому належить фактичний контроль.
- Патрулюючи в н. п. Олександрівка (непідконтрольний урядові, 20 км на південний захід від Донецька), члени патруля Місії чули звуки 6 невизначених боєприпасів, які пролетіли у них над головами у східному напрямку, а потім 6 розривів боєприпасів автоматичного гранатомета в межах 0,5–1 км на схід. Спостерігачі негайно залишили цей район.

⁷ Згадані в цьому розділі перешкоди сигналу (випадки ймовірного глушіння та глушіння) могли створювати з будь-якого місця в радіусі десятків кілометрів від місцеположення БПЛА.

Таблиця озброєння

Озброєння, розміщене з порушенням ліній відведення

| Дата | К-ть одиниць озброєння | Вид озброєння | Місце | Джерело спостереження |
|-------------------------------------|------------------------|---------------|--|-----------------------|
| підконтрольні урядові райони | | | | |
| 20.08.2021 | 24 | танк (Т-72) | біля н. п. Лоскутівка (72 км на захід від Луганська) | патруль |

Озброєння, розміщене за лініями відведення, але за межами виділених місць зберігання озброєння

| Дата | К-ть одиниць озброєння | Вид озброєння | Місце | Джерело спостереження |
|---------------------------------------|------------------------|--|--|-------------------------|
| підконтрольні урядові райони | | | | |
| 30.08.2021 | 5 | зенітний ракетний комплекс (9К33 «Оса») | неподалік н. п. Касьянівка (81 км на південь від Донецька) | БПЛА малого радіуса дії |
| 31.08.2021 | 3 | танк (Т-72) | неподалік н. п. Лисичанськ (75 км на північний захід від Луганська) | патруль |
| непідконтрольні урядові райони | | | | |
| 27.08.2021 | 26 | танк (типу Т-72 — 20 од., Т-64 — 3 од. і 3 невстановленого типу) | неподалік н. п. Покровка (36 км на схід від Донецька) | БПЛА малого радіуса дії |
| | 3 | самохідна гаубиця (2С1 «Гвоздика», 122 мм). | на полігоні неподалік н. п. Покровка (36 км на схід від Донецька) | |
| | 1 | буксирувана гаубиця (Д-30А «Жаба», 122 мм) | | |
| | 3 | буксируваний міномет (2Б9 «Волошка», 82 мм) | | |
| | 16 | танк (Т-72 — 13 од., Т-64 — 3 од.) | | |
| 28.08.2021 | 4 | танк (Т-72 — 3 од. і Т-64 — 1 од.) | на полігоні поблизу н. п. Олександрівське (кол. Рози Люксембург, 90 км на південний схід від Донецька) | |

Таблиця ознак військової присутності та присутності військового типу в зоні безпеки⁸

| Дата | К-ть | Тип | Місце | Джерело спостереження |
|-------------------------------------|------|----------------------------------|---|-----------------------|
| підконтрольні урядові райони | | | | |
| 31.08.2021 | 1 | зенітна установка (ЗУ-23, 23 мм) | у житловому районі в н. п. Золоте-3 (Стахановець; 61 км на захід від Луганська) | патруль |

⁸ Згадана в цьому розділі техніка не підпадає під дію Мінських угод щодо відведення озброєння.

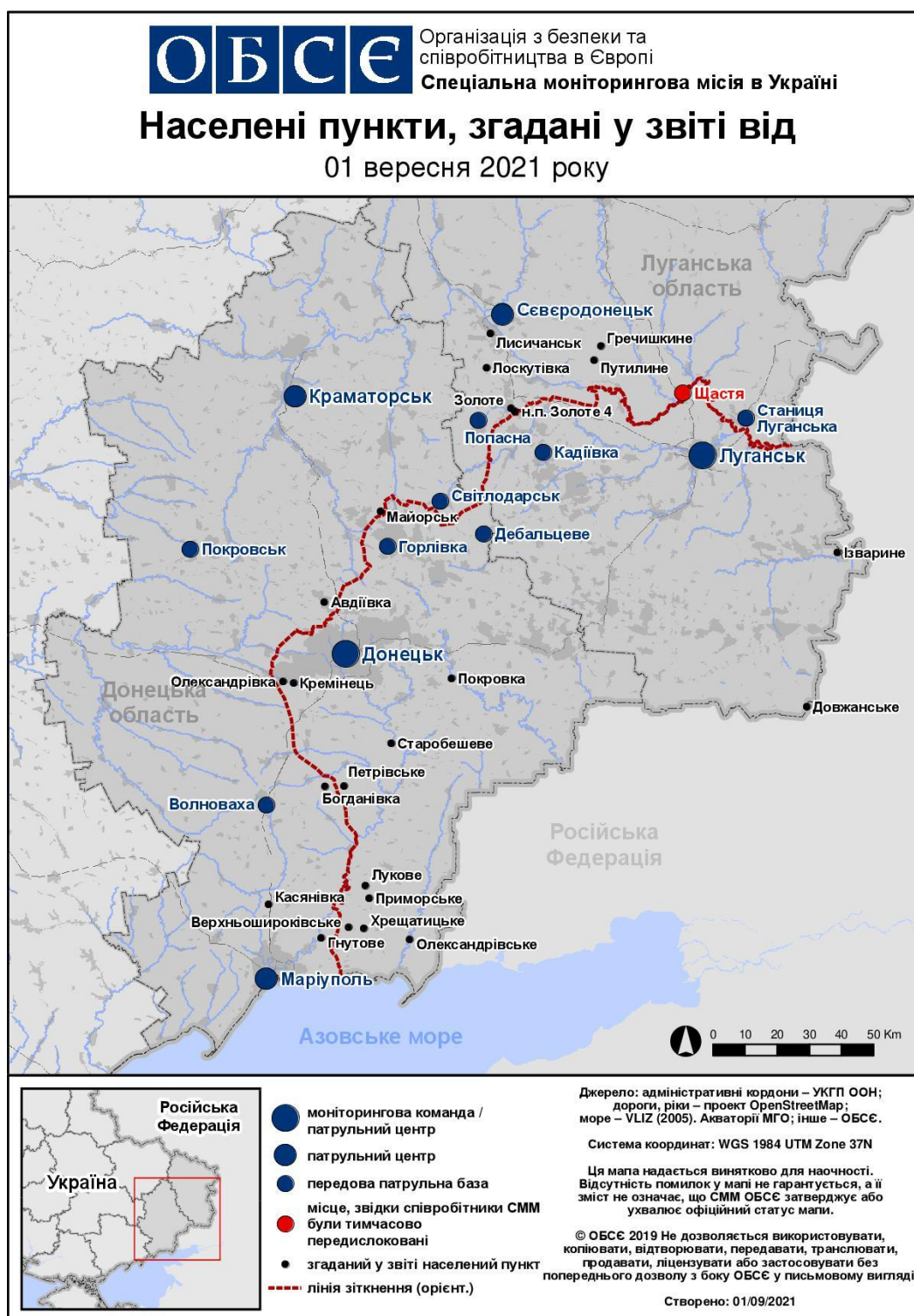
Таблиця порушень режиму припинення вогню станом на 31 серпня 2021 року⁹

| Місце розміщення СММ | Місце події | Спосіб | К-ть | Спостереження | Опис | Озброєння | Дата, час |
|--|------------------|-------------|-------------------------|---|--|--------------------------|--------------------|
| камера СММ за 2 км на Сх від н. п. Богданівка (підконтрольний уряду, 41 км на ПдЗх від Донецька) | 1–3 км на ПдСх | зафіксувала | 3 | Н/Д боеприпас | ЗхПдЗх–СхПнСх (за оцінкою, у межах ділянки розведення в районі Петрівського) | Н/Д | 31.08, 00:15 |
| | 1–3 км на ПдСх | зафіксувала | 1 | Н/Д боеприпас | ПдПдЗх–ПнПнСх (за оцінкою, у межах ділянки розведення в районі Петрівського) | Н/Д | 31.08, 00:15 |
| | 1–3 км на ПдСх | зафіксувала | 5 | Н/Д боеприпас | ЗхПдЗх–СхПнСх (за оцінкою, у межах ділянки розведення в районі Петрівського) | Н/Д | 31.08, 00:23 |
| | 1–3 км на ПдСх | зафіксувала | 1 | освітлювальна ракета | випущений угору (за оцінкою, у межах ділянки розведення в районі Петрівського) | Н/Д | 31.08, 00:50 |
| | 1–3 км на ПдСх | зафіксувала | 1 | Н/Д боеприпас | ПдПдЗх–ПнПнСх (за оцінкою, у межах ділянки розведення в районі Петрівського) | Н/Д | 31.08, 01:08 |
| камера СММ у н. п. Чермалик (підконтрольний уряду, 77 км на Пд від Донецька) | 2–4 км на ПдСх | зафіксувала | 3 | Н/Д боеприпас | ПдЗх-ПнСх | Н/Д | 30.08, 21:46 |
| камера СММ за 1,5 км на ПнСх від н. п. Гнутове (підконтрольний уряду, 90 км на Пд від Донецька) | 3–5 км на ПдСх | зафіксувала | 1 | вибух | невизначеного походження | Н/Д | 30.08, 22:20 |
| камера СММ на КПВВ у н. п. Майорськ (підконтрольний уряду, 45 км на ПнСх від Донецька) | 3–5 км на СхПдСх | зафіксувала | 4 | Н/Д боеприпас | Пн-Пд | Н/Д | 31.08, 02:36 |
| | 3–5 км на ПнПнСх | зафіксувала | 3 | вибух | невизначеного походження | Н/Д | 30.08, 20:25 |
| | 3–5 км на Пн | зафіксувала | 1 | спалах дульного полум'я | | Н/Д | 30.08, 20:25 |
| | 1–3 км на ПнСх | зафіксувала | 1 | вибух | невизначеного походження | Н/Д | 30.08, 23:40 |
| | 2–4 км на ПнПнСх | зафіксувала | 2 | Н/Д боеприпас | ПдЗх-ПнСх | Н/Д | 30.08, 23:40 |
| | 3–5 км на ПнПнСх | зафіксувала | 1 | Н/Д боеприпас | ПдСх-ПнЗх | Н/Д | 30.08, 23:40 |
| | 3–5 км на Пн | зафіксувала | 1 | вибух | невизначеного походження | Н/Д | 30.08, 23:57 |
| | 3–5 км на Пн | зафіксувала | 1 | вибух | невизначеного походження | Н/Д | 31.08, 00:00 |
| | 2–4 км на ПнПнСх | зафіксувала | 1 | спалах дульного полум'я | | Н/Д | 31.08, 00:24 |
| | 2–4 км на ПнПнСх | зафіксувала | 1 | Н/Д боеприпас | ПдСх–ПнЗх (після попередньої події) | Н/Д | 31.08, 00:24 |
| | 3–5 км на ПнПнСх | зафіксувала | 2 | вибух | невизначеного походження | Н/Д | 31.08, 00:42 |
| | 3–5 км на Пн | зафіксувала | 2 | Н/Д боеприпас | випущений вгору | Н/Д | 31.08, 00:55 |
| | 3–5 км на ПнПнСх | зафіксувала | 1 | вибух | невизначеного походження | Н/Д | 31.08, 00:57 |
| | 3–5 км на Пн | зафіксувала | 1 | освітлювальна ракета | випущена вгору | Н/Д | 31.08, 02:01 |
| | 3–5 км на Пн | зафіксувала | 1 | освітлювальна ракета | випущена вгору | Н/Д | 31.08, 02:03 |
| 3–5 км на Пн | зафіксувала | 1 | спалах дульного полум'я | | Н/Д | 31.08, 02:57 | |
| 3–5 км на Пн | зафіксувала | 1 | освітлювальна ракета | випущений вгору (після попередньої події) | Н/Д | 31.08, 02:57 | |
| приблизно за 6 км на Пн від н. п. Горлівка (непідконтрольний уряду, 39 км на ПнСх від Донецька) | 3–5 км на ПнЗх | чули | 4 | вибух | невизначеного походження | Н/Д | 31.08, 10:20 |
| | 4–6 км на Зх | чули | 5 | вибух | невизначеного походження | Н/Д | 31.08, 10:45 |
| н. п. Олександрівка (непідконтрольний урядові, 20 км на ПдЗх від Донецька) | 1–2 км на Пн | чули | 4 | черга | | великокаліберний кулемет | 31.08, 10:45–10:46 |
| | 1–2 км на Пн | чули | 10 | вибух | розрив | АГС | 31.08, 10:46–10:47 |
| | 0,5–1 км на Сх | чули | 6 | вибух | розрив | АГС | 31.08, 10:48 |

⁹ У таблиці вказані лише ті порушення режиму припинення вогню, які спостерігачі СММ бачили особисто або зафіксували камерами Місії, а також ті випадки, які СММ оцінює як навчання з бойовою стрільбою, контрольовані підриви і т.д. Зазначені деталі, а саме: відстань, напрямок, тип зброї і т. д., базуються на оцінках, зроблених спостерігачами на місцях та спеціалістами з технічного моніторингу і необов'язково завжди є точними. Напис «невідомо» (Н/Д) означає, що СММ не змогла підтвердити таку інформацію у зв'язку з відстанню, погодними умовами, технічними обмеженнями та/або з інших причин. Одні і ті ж самі, за оцінкою СММ, порушення режиму припинення вогню, зафіксовані паралельно декількома патрулями/камерами, відображаються у таблиці лише один раз.

| Місце розміщення СММ | Місце події | Спосіб | К-ть | Спостереження | Опис | Озброєння | Дата, час |
|---|-------------------|--------|------|---------------|--------------------------|-----------|--------------------|
| південно-східна околиця н. п. Авдіївка (підконтрольний уряду, 17 км на Пн від Донецька) | 6–8 км на ПдПдЗх | чули | 18 | вибух | невизначеного походження | Н/Д | 31.08, 14:35–14:45 |
| | 6–8 км на ПдЗх | чули | 10 | вибух | невизначеного походження | Н/Д | 31.08, 14:45–14:55 |
| Пн околиця н. п. Попасна (підконтрольний уряду, 69 км на Зх від Луганська) | 7–10 км на ПдПдСх | чули | 10 | вибух | невизначеного походження | Н/Д | 31.08, 05:02–05:07 |
| | 7–10 км на ПдПдСх | чули | 6 | вибух | невизначеного походження | Н/Д | 31.08, 05:11–05:15 |
| | 7–10 км на ПдПдСх | чули | 3 | вибух | невизначеного походження | Н/Д | 31.08, 05:19 |
| | 5–7 км на ПдПдСх | чули | 6 | вибух | невизначеного походження | Н/Д | 31.08, 05:20 |
| | 7–10 км на ПдПдСх | чули | 4 | вибух | невизначеного походження | Н/Д | 31.08, 05:22 |
| | 5–7 км на ПдПдСх | чули | 4 | вибух | невизначеного походження | Н/Д | 31.08, 05:24–05:29 |
| | 7–10 км на ПдПдСх | чули | 15 | вибух | невизначеного походження | Н/Д | 31.08, 05:26–05:33 |

Мапа Донецької та Луганської областей¹⁰



¹⁰ За рішенням Постійної ради №1117 від 21 березня 2014 року, СММ базується в десяти містах на всій території України (Херсон, Одеса, Львів, Івано-Франківськ, Харків, Донецьк, Дніпро, Чернівці, Луганськ і Київ). Ця мапа східної України призначена для ілюстративних цілей. На ній вказані населені пункти, згадані у звіті, а також ті, де є офіси СММ (моніторингові команди, патрульні центри і передові патрульні бази) у Донецькій і Луганській областях. (Червоним кольором виділена передова патрульна база, з якої співробітники СММ були тимчасово передислоковані згідно з рекомендаціями експертів із безпеки з деяких держав-учасниць ОБСЄ та з урахуванням вимог СММ щодо безпеки. СММ користується цими приміщеннями та здійснює патрулювання в цьому населеному пункті в денний час).