

# Ежедневный отчет № 204/2021

от 1 сентября 2021 года<sup>1</sup>

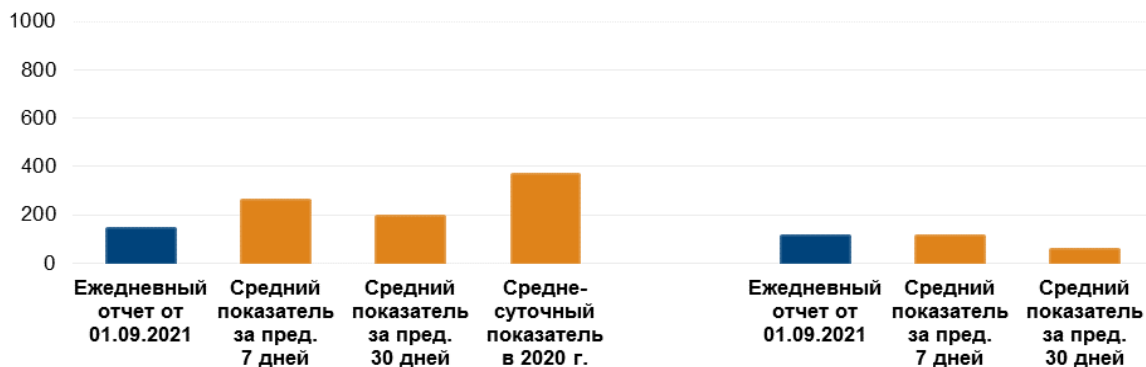
## Краткое изложение

- В Донецкой области СММ зафиксировала 96 нарушений режима прекращения огня, в том числе 63 взрыва. За предыдущий отчетный период зафиксировано 112 нарушений.
- В Луганской области Миссия зафиксировала 48 нарушений режима прекращения огня. За предыдущий отчетный период в этой области зафиксировано 676 нарушений.
- В неподконтрольной правительству Александровке Донецкой области наблюдатели слышали, как у них над головами пролетели неопределенные боеприпасы и поблизости произошли взрывы.
- СММ продолжала осуществлять мониторинг на участках разведения сил и средств в районах Станицы Луганской, Золотого и Петровского, зафиксировав нарушения режима прекращения огня в пределах участка разведения в районе Петровского.
- Миссия способствовала установлению локального режима прекращения огня и осуществляла мониторинг его соблюдения для обеспечения функционирования и ремонта жизненно важных объектов гражданской инфраструктуры.
- СММ продолжала наблюдать за ситуацией с гражданским населением, в том числе на 5 КПВВ, а также на 4 соответствующих блокпостах вооруженных формирований в Донецкой и Луганской областях.
- Наблюдатели осуществляли мониторинг массового собрания во Львове.
- Свободу передвижения Миссии по-прежнему ограничивали, в частности на 2 пунктах пропуска на границе и 2 блокпостах в неподконтрольных правительству районах Донецкой и Луганской областей, а также на КПВВ вблизи Гнутово.

## Нарушения режима прекращения огня<sup>2</sup>

**К-во зафиксированных нарушений режима прекращения огня<sup>3</sup>**

**К-во зафиксированных взрывов<sup>4</sup>**



<sup>1</sup> На основании информации, поступившей от мониторинговых команд по состоянию на 19:30 31 августа 2021 года (по восточноевропейскому летнему времени).

<sup>2</sup> Более подробная информация обо всех случаях нарушения режима прекращения огня, а также карты Донецкой и Луганской областей, где отмечены все упомянутые в отчете места, представлены в приложении.

<sup>3</sup> В том числе взрывы.

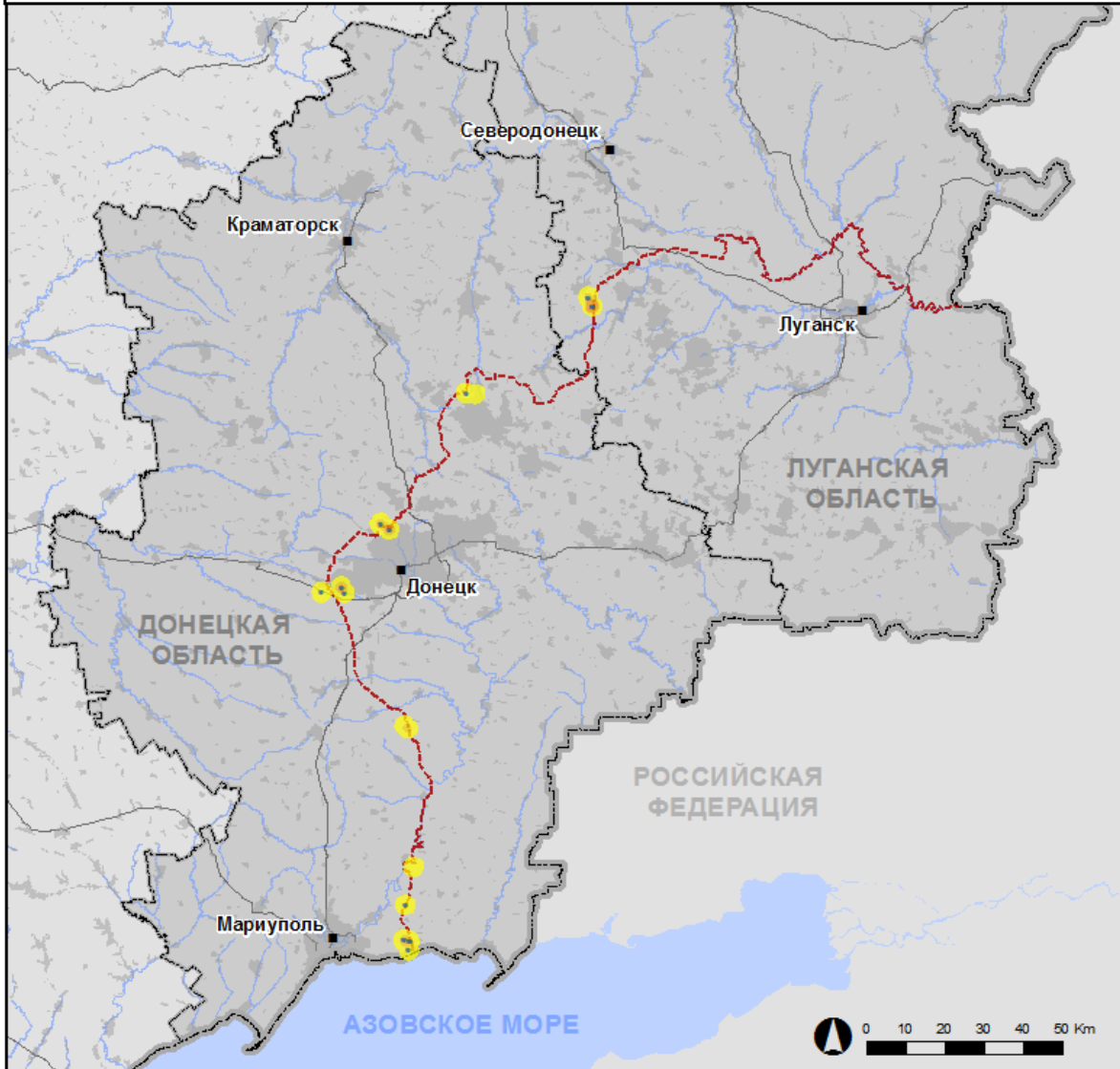
<sup>4</sup> В том числе вследствие огня из вооружения неустановленного типа.

### Карта с зафиксированными нарушениями режима прекращения огня



Организация по безопасности и сотрудничеству в Европе  
Специальная мониторинговая миссия в Украине

### Зафиксированные СММ нарушения режима прекращения огня 31 августа 2021 г.



- Концентрация нарушений режима прекращения огня**
- Высокая
  - 
  - Низкая
  - Взрыв
  - Населенный пункт
  - Линия соприкосновения (ориентир.)

Источники: административные границы — УКТВ ООН; дороги, реки — проект OpenStreetMap; море — VLIZ (2005), Акватории МГО; другое — ОБСЕ.

Система координат: WGS 1984 UTM Zone 37N

Данная карта предоставляется исключительно для наглядности. Отсутствие ошибок не гарантировано, а ее содержание не подразумевает, что СММ ОБСЕ утверждает или одобряет официальный статус карты.

© СММ ОБСЕ 2019 Не разрешается использовать, копировать, воспроизводить, передавать, транслировать, продавать, лицензировать или применять без предварительного разрешения со стороны ОБСЕ в письменном виде.  
Создано: 01.09.2021

В Донецкой области СММ зафиксировала 96 нарушений режима прекращения огня, в том числе 63 взрыва (16 разрывов и 47 взрывов неопределенного происхождения). Большинство нарушений режима прекращения огня произошли в районах к юго-юго-западу и юго-западу от н. п. Авдеевка (подконтрольный правительству, 17 км к северу от Донецка) и вблизи н. п. Александровка (неподконтрольный правительству, 20 км к юго-западу от Донецка) (см. ниже). За [предыдущий отчетный период](#) зафиксировано 112 нарушений режима прекращения огня.

В Луганской области Миссия зафиксировала 48 нарушений режима прекращения огня (все взрывы неопределенного происхождения) к юго-юго-востоку от н. п. Попасная (подконтрольный правительству, 69 км к западу от Луганска). За [предыдущий отчетный период](#) зафиксировано 676 нарушений режима прекращения огня, большинство которых также зафиксированы к югу от Попасной.

После заседания Трехсторонней контактной группы 22 июля 2020 года, на котором была достигнута договоренность о дополнительных мерах по усилению режима прекращения огня, начиная с 00:01 27 июля 2020 года и до конца отчетного периода СММ зафиксировала не менее 53 706 нарушений режима прекращения огня в Донецкой и Луганской областях (в том числе 15 493 взрыва, 10 455 пролетевших неопределенных боеприпасов, 270 вспышек дульного пламени, 213 осветительных ракет, а также не менее 27 275 очередей и выстрелов).

### **Нарушения режима прекращения огня вблизи патруля Миссии в Александровке Донецкой области**

Утром 31 августа патруль СММ в составе 5 сотрудников на 2 автомобилях прибыл в н. п. Александровка (неподконтрольный правительству, 20 км к юго-западу от Донецка) для осуществления мониторинга ситуации с безопасностью в этом районе.

В 10:45 наблюдатели слышали 5 взрывов неопределенного происхождения на расстоянии от 4 до 6 км к западу, а затем 4 очереди из крупнокалиберного пулемета и 10 разрывов боеприпасов автоматического гранатомета примерно в 1–2 км к северу.

Спустя 3 минуты команда Миссии услышала свист 6 пролетевших над ней в восточном направлении боеприпасов и впоследствии 6 разрывов боеприпасов автоматического гранатомета на расстоянии ориентировочно 0,5–1 км к востоку. Патруль СММ незамедлительно покинул этот район\*.

### **Участки разведения в районах Станицы Луганской, Золотого и Петровского<sup>5</sup>**

В пределах участка разведения в районе н. п. Станица Луганская (подконтрольный правительству, 16 км к северо-востоку от Луганска) наблюдатели видели 2 членов вооруженных формирований (с нарукавными повязками с надписью «СЦКК») между блокпостом вооруженных формирований и южным краем участка разведения.

30 августа примерно в 35 м к северу от северного края участка разведения в районе н. п. Золотое (подконтрольный правительству, 60 км к западу от Луганска), вдоль

---

<sup>5</sup> Разведение предусмотрено Рамочным решением Трехсторонней контактной группы о разведении сил и средств от 21 сентября 2016 года.

дороги к н. п. Золотое-4 (Родина; подконтрольный правительству, 62 км к западу от Луганска), команда Миссии видела, как 8 работников (мужчин 20–29 лет) при помощи крана и грузовика перемещали бетонные плиты с восточной стороны дороги Т1316 в точку примерно в 50 м далее к северо-востоку по этой дороге. По оценке наблюдателей, работники соорудили стену вокруг ранее зафиксированного бетонного сооружения на северо-западной стороне дороги.

31 августа рядом с блокпостом вооруженных формирований южнее участка разведения в районе Золотого команда СММ видела 4 членов вооруженных формирований (с нарукавными повязками с надписью «СЦКК»). Наблюдатели вновь увидели 7 ранее зафиксированных контейнеров, размещенных южнее южного края участка и на самом участке. На участке разведения примерно в 350 м к северу от его южного края наблюдатели снова увидели подземное сооружение под зеленой маскировочной сетью.

При выполнении полета над южным краем участка беспилотный летательный аппарат (БПЛА) СММ малого радиуса действия подвергся воздействию помех сигналу GPS (по оценке, в результате предположительного глушения)\*.

В ночь с 30 на 31 августа камера Миссии в 2 км к востоку от н. п. Богдановка (подконтрольный правительству, 41 км к юго-западу от Донецка) зафиксировала 10 неопределенных боеприпасов в полете и 1 осветительную ракету, выпущенную вверх, на расстоянии около 1–3 км к юго-востоку (по оценке, в пределах **участка разведения в районе н. п. Петровское** (неподконтрольный правительству, 41 км к югу от Донецка)).

Днём 31 августа, осуществляя мониторинг в трех местах вблизи участка разведения, наблюдатели констатировали там спокойную обстановку.

### **Отвод вооружения**

СММ продолжала осуществлять мониторинг отвода вооружения, предусмотренного Меморандумом, а также Комплексом мер и Дополнением к нему.

Миссия зафиксировала 24 танка, размещенные в нарушение линий отвода в подконтрольном правительству районе Луганской области.

За линиями отвода, но вне выделенных мест хранения вооружения СММ зафиксировала 5 зенитных ракетных комплексов и 3 танка в подконтрольных правительству районах Донецкой и Луганской областей. В неподконтрольных правительству районах Донецкой области Миссия зафиксировала 3 миномета, 4 гаубицы и 46 танков, в том числе на полигонах (подробнее см. таблицы ниже).

### **Признаки военного присутствия и присутствия военного типа в зоне безопасности**

Миссия зафиксировала 1 зенитную установку в жилом квартале подконтрольного правительству района Луганской области (подробнее см. таблицу ниже).

### **Предупреждение о минной опасности вблизи Станицы Луганской**

Наблюдатели видели красную предупреждающую маркировку о минной опасности, о которой не сообщалось ранее (надпись «Стоп! Мины!» на русском языке на поверхности дорожного полотна), примерно в 500 м к югу от южного края участка разведения в районе Станицы Луганской.

### **Усилия СММ по содействию обеспечению функционирования и ремонта жизненно важных объектов гражданской инфраструктуры**

Миссия продолжала содействовать обеспечению функционирования Донецкой фильтровальной станции (15 км к северу от Донецка).

СММ также осуществляла мониторинг соблюдения локального режима прекращения огня для обеспечения ремонта водопровода в н. п. Горловка (неподконтрольный правительству, 39 км к северо-востоку от Донецка).

### **Обстановка на КПВВ и соответствующих блокпостах**

В Донецкой области наблюдатели отметили, что контрольные пункты въезда-выезда (КПВВ) рядом с н. п. Майорск (подконтрольный правительству, 45 км к северо-востоку от Донецка) и н. п. Гнутово (подконтрольный правительству, 90 км к югу от Донецка) были открыты, но не зафиксировали пассажиро-транспортного потока. Команда Миссии также констатировала, что блокпост вооруженных формирований вблизи н. п. Кременец (неподконтрольный правительству, 16 км к юго-западу от Донецка) был закрыт.

В Луганской области СММ отметила, что КПВВ в Станице Луганской и соответствующий блокпост вооруженных формирований были открыты, а пешеходы ожидали в очередях прохода в обоих направлениях.

На КПВВ в Станице Луганской наблюдатели по-прежнему фиксировали работы по замене ограждения. Они отметили, что забор на западной стороне дороги был демонтирован, а 5 работников (мужчины 20–29 и 30–39 лет) устанавливали 3-метровые металлические опоры (для ознакомления с предыдущими наблюдениями в этом районе см. [Ежедневный отчет СММ от 30 августа 2021 года](#)).

Команды Миссии отметили, что КПВВ около Золотого и в н. п. Счастье (подконтрольный правительству, 20 км к северу от Луганска) были открыты, однако соответствующие блокпосты вооруженных формирований южнее участка разведения в районе Золотого и в 3 км к юго-востоку от моста в Счастье были закрыты.

### **Приграничные районы, которые не контролируются правительством<sup>6</sup>**

Находясь в пункте пропуска на границе возле н. п. Изварино (52 км к юго-востоку от Луганска), наблюдатели видели, что в Украину въехали 3 автомобиля (в том числе 1 с табличками «ЛНР»), 1 тентованный грузовик (с табличками «ЛНР»), а также вошли 14 человек (разных пола и возраста, в том числе 4 детей). За аналогичный период из Украины выехали 6 автомобилей и вышли 35 человек (разных пола и возраста). Спустя

---

<sup>6</sup> Согласно принятым в 2014 году решениям Кабинета Министров Украины, работа упомянутых и прочих пунктов пропуска на границе, которые не контролируются правительством, официально приостановлена.

примерно 5 минут член вооруженных формирований сказал патрулю Миссии покинуть этот район\*.

Находясь в пункте пропуска на границе около н. п. Должанское (84 км к юго-востоку от Луганска), наблюдатели видели, что в Украину вошли 6 человек (4 женщины и 2 мужчины, 20–29 и 30–39 лет). За аналогичный период наблюдатели видели 3 автомобиля (в том числе 2 с табличками «ЛНР») в очереди на выезд из Украины. Спустя примерно 20 минут член вооруженных формирований сказал патрулю Миссии покинуть этот район\*.

### Мониторинг массового собрания во Львове

30 августа у мемориала памяти Героев Небесной Сотни на улице Максима Кривоноса во Львове наблюдатели видели около 30 человек (мужчины и женщины разного возраста), в том числе представителя духовенства и представителей местных органов власти, которые собрались в память о погибших во время событий на Майдане в 2014 году. Миссия зафиксировала там спокойную обстановку.

СММ продолжала следить за ситуацией в Херсоне, Одессе, Ивано-Франковске, Харькове, Днепре, Черновцах и Киеве.

### \*Ограничение свободы передвижения и другие препятствия в выполнении мандата СММ

*Деятельность по мониторингу и свобода передвижения СММ ограничены из-за угроз в области безопасности, включая риски, связанные с наличием мин и неразорвавшихся боеприпасов, а также другими препятствиями, которые ежедневно меняются. Мандат СММ предусматривает свободный и безопасный доступ по всей Украине. Все подписанты Минских соглашений согласились с необходимостью свободного и безопасного доступа, а также с тем, что ограничение свободы передвижения СММ является нарушением и что на подобные нарушения необходимо оперативно реагировать. Они также согласились с тем, что Совместный центр контроля и координации (СЦКК) должен содействовать такому реагированию и осуществлять общую координацию работ по разминированию. Однако вооруженные формирования в отдельных районах Донецкой и Луганской областей часто отказывают СММ в доступе к районам, прилегающим к неподконтрольным правительству участкам границы Украины (например, см. ниже). Деятельность СММ в Донецкой и Луганской областях, по-прежнему оставалась ограниченной после того, как [23 апреля 2017 года вблизи Пришиба произошел инцидент, который привел к гибели человека](#). В связи с этим способность Миссии осуществлять наблюдение была по-прежнему ограничена.*

#### Запрет доступа:

- В пункте пропуска на границе возле н. п. Изварино (неподконтрольный правительству, 52 км к юго-востоку от Луганска) член вооруженных формирований сказал патрулю Миссии покинуть этот район, сославшись на «приказы от командиров».

- В пункте пропуска на границе около н. п. Должанское (84 км к юго-востоку от Луганска) член вооруженных формирований сказал патрулю Миссии покинуть этот район, сославшись на «приказы от командиров».
- На блокпосте вблизи н. п. Крещатицкое (бывш. Красноармейское; неподконтрольный правительству, 86 км к югу от Донецка) 2 вооруженных члена вооруженных формирований отказали патрулю СММ в проезде на запад в направлении н. п. Верхнешироковское (бывш. Октябрь; неподконтрольный правительству, 85 км к югу от Донецка), сославшись на «работы по разминированию». Во время пребывания на блокпосте наблюдатели видели, что гражданские лица и транспортные средства пересекали его.
- На КПВВ возле н. п. Гнутово (подконтрольный правительству, 90 км к югу от Донецка) невооруженная представительница Государственной пограничной службы Украины (в возрасте 30–39 лет) отказала наблюдателям в доступе на КПВВ, сославшись на «отсутствие разрешения на проезд».

*Регулярные ограничения на участках разведения сил и средств и из-за мин/неразорвавшихся боеприпасов:*

- Не осуществив сплошное разминирование, извлечение неразорвавшихся боеприпасов и устранение других препятствий, стороны по-прежнему отказывали СММ в неограниченном доступе, а также в возможности передвигаться по отдельным дорогам, которые ранее были определены как важные для осуществления Миссией эффективного мониторинга и для передвижения гражданских лиц.

Задержка:

- На блокпосте в н. п. Приморское (неподконтрольный правительству, 76 км к югу от Донецка) 2 члена вооруженных формирований, один из которых был явно вооружен, пропустили патруль Миссии на север в направлении н. п. Луково (неподконтрольный правительству, 72 км к югу от Донецка) только после около 30-минутной задержки «по соображениям безопасности СММ». Во время пребывания на блокпосте наблюдатели видели, что автомобили пересекали его в обоих направлениях.

Другие препятствия<sup>7</sup>:

- Во время трех полетов: над районами вблизи н. п. Гречишкино (подконтрольный правительству, 45 км к северо-западу от Луганска), н. п. Путилино (подконтрольный правительству, 44 км к северо-западу от Луганска) и южным краем участка разведения в районе н. п. Золотое (подконтрольный правительству, 60 км к западу от Луганска) БПЛА СММ малого радиуса действия подвергались воздействию помех сигналу GPS (по оценке, вследствие предположительного глушения).
- Медицинский персонал больницы №14 в Петровском районе Донецка (неподконтрольный правительству, 15 км к юго-западу от центра города) отказался предоставить информацию о предположительно пострадавшем гражданском лице, сославшись на необходимость предварительного разрешения от лиц, которым принадлежит фактический контроль.
- Медицинский персонал больницы в н. п. Старобешево (неподконтрольный правительству, 32 км к юго-востоку от Донецка) отказался предоставить

---

<sup>7</sup> В случаях предположительного глушения и глушения, упомянутых в этом разделе, помехи сигналу могли создавать из любого места в радиусе десятков километров от местоположений БПЛА.

информацию о предположительно пострадавшем гражданском лице, сославшись на необходимость разрешения от лиц, которым принадлежит фактический контроль.

- Осуществляя мониторинг в н. п. Александровка (неподконтрольный правительству, 20 км к юго-западу от Донецка), наблюдатели слышали звуки 6 пролетевших над ними в восточном направлении боеприпасов и впоследствии 6 разрывов боеприпасов автоматического гранатомета на расстоянии ориентировочно 0,5–1 км к востоку. Команда Миссии немедленно покинула этот район.



**Таблица вооружений**  
**Вооружение, размещенное в нарушение линий отвода**

Дата	К-во единиц вооружения	Вид вооружения	Место	Источник наблюдения
<b>подконтрольные правительству районы</b>				
20.08.2021	24	танк (Т-72)	вблизи н. п. Лоскутовка (72 км к западу от Луганска)	патруль

**Вооружение, размещенное за линиями отвода, но вне выделенных мест хранения вооружения**

Дата	К-во единиц вооружения	Вид вооружения	Место	Источник наблюдения
<b>подконтрольные правительству районы</b>				
30.08.2021	5	зенитный ракетный комплекс (9К33 «Оса»)	вблизи н. п. Касьяновка (81 км к югу от Донецка)	БПЛА малого радиуса действия
31.08.2021	3	танк (Т-72)	вблизи н. п. Лисичанск (75 км к северо-западу от Луганска)	патруль
<b>неподконтрольные правительству районы</b>				
27.08.2021	26	танк (типа Т-72 — 20 ед., Т-64 — 3 ед., неустановленного типа — 3 ед.)	вблизи н. п. Покровка (36 км к востоку от Донецка)	БПЛА малого радиуса действия
	3	самоходная гаубица (2С1 «Гвоздика», 122 мм)	полигон вблизи н. п. Покровка (36 км к востоку от Донецка)	
	1	буксируемая гаубица (Д-30 «Лягушка», 122 мм)		
	3	буксируемый миномет (2Б9 «Василек», 82 мм)		
	16	танк (Т-72 — 13 ед., Т-64 — 3 ед.)		
28.08.2021	4	танк (Т-72 — 3 ед., Т-64 — 1 ед.)	на полигоне вблизи н. п. Александровское (бывш. Розы Люксембург; 90 км к юго-востоку от Донецка)	

**Таблица военного присутствия и присутствия военного типа в зоне безопасности<sup>8</sup>**

Дата	К-во	Вид	Место	Источник наблюдения
<b>подконтрольные правительству районы</b>				
31.08.2021	1	зенитная установка (ЗУ-23, 23 мм)	в жилом районе н. п. Золотое-3 (Стахановец; 61 км к западу от Луганска)	патруль

<sup>8</sup> Упомянутая в этом разделе техника не подпадает под действие Минских соглашений об отводе вооружений.

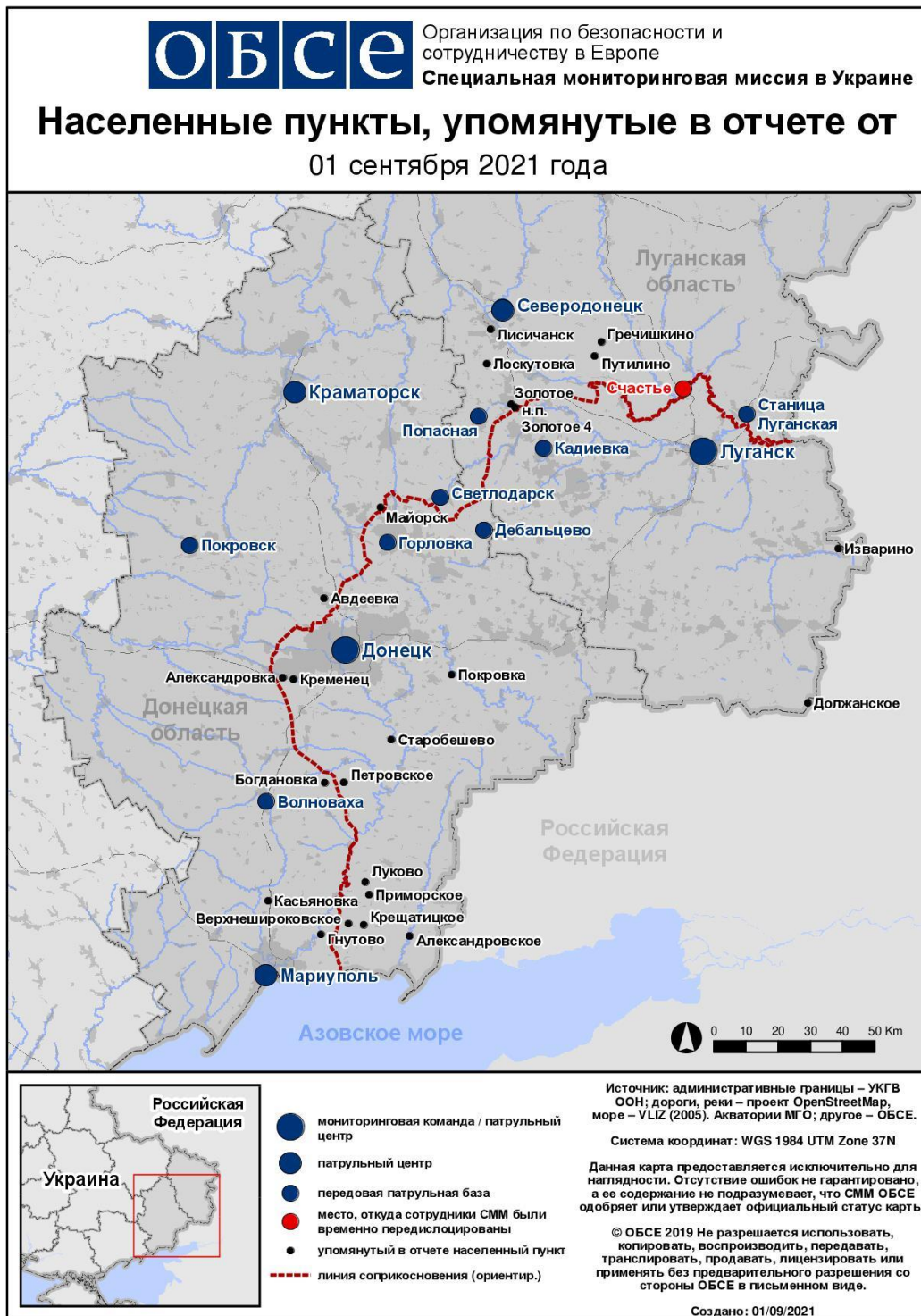
**Таблица нарушений режима прекращения огня по состоянию на 31 августа 2021 года<sup>9</sup>**

Месторасположение СММ	Место события	Способ	К-во	Наблюдение	Описание	Вооружение	Дата, время
камера СММ в 2 км к В от н. п. Богдановка (подконтрольный правительству, 41 км к ЮЗ от Донецка)	1–3 км к ЮВ	зафиксировала	3	Н/Д боеприпас	ЗЮЗ–ВСВ (по оценке, в пределах участка разведения в районе Петровского)	Н/Д	31.08, 00:15
	1–3 км к ЮВ	зафиксировала	1	Н/Д боеприпас	ЮЮЗ–ССВ (по оценке, в пределах участка разведения в районе Петровского)	Н/Д	31.08, 00:15
	1–3 км к ЮВ	зафиксировала	5	Н/Д боеприпас	ЗЮЗ–ВСВ (по оценке, в пределах участка разведения в районе Петровского)	Н/Д	31.08, 00:23
	1–3 км к ЮВ	зафиксировала	1	осветительная ракета	выпущенный(-ая) вверх (по оценке, в пределах участка разведения в районе Петровского)	Н/Д	31.08, 00:50
	1–3 км к ЮВ	зафиксировала	1	Н/Д боеприпас	ЮЮЗ–ССВ (по оценке, в пределах участка разведения в районе Петровского)	Н/Д	31.08, 01:08
камера СММ в н. п. Чермалык (подконтрольный правительству, 77 км к Ю от Донецка)	2–4 км к ЮВ	зафиксировала	3	Н/Д боеприпас	ЮЗ–СВ	Н/Д	30.08, 21:46
камера СММ 1,5 км к СВ от н. п. Гнутово (подконтрольный правительству, 90 км к Ю от Донецка)	3–5 км к ЮВ	зафиксировала	1	взрыв	неопределенного происхождения	Н/Д	30.08, 22:20
камера СММ на КПВВ в н. п. Майорск (подконтрольный правительству, 45 км к СВ от Донецка)	3–5 км к ВЮВ	зафиксировала	4	Н/Д боеприпас	С–Ю	Н/Д	31.08, 02:36
камера СММ в 1 км к ЮЗ от н. п. Широкино (подконтрольный правительству, 100 км к Ю от Донецка)	3–5 км к ССВ	зафиксировала	3	взрыв	неопределенного происхождения	Н/Д	30.08, 20:25
	3–5 км к С	зафиксировала	1	вспышка дульного пламени		Н/Д	30.08, 20:25
	1–3 км к СВ	зафиксировала	1	взрыв	неопределенного происхождения	Н/Д	30.08, 23:40
	2–4 км к ССВ	зафиксировала	2	Н/Д боеприпас	ЮЗ–СВ	Н/Д	30.08, 23:40
	3–5 км к ССВ	зафиксировала	1	Н/Д боеприпас	ЮВ–СЗ	Н/Д	30.08, 23:40
	3–5 км к С	зафиксировала	1	взрыв	неопределенного происхождения	Н/Д	30.08, 23:57
	3–5 км к С	зафиксировала	1	взрыв	неопределенного происхождения	Н/Д	31.08, 00:00
	2–4 км к ССВ	зафиксировала	1	вспышка дульного пламени		Н/Д	31.08, 00:24
	2–4 км к ССВ	зафиксировала	1	Н/Д боеприпас	ЮВ–СЗ (после предыдущего события)	Н/Д	31.08, 00:24
	3–5 км к ССВ	зафиксировала	2	взрыв	неопределенного происхождения	Н/Д	31.08, 00:42
	3–5 км к С	зафиксировала	2	Н/Д боеприпас	выпущенный(-ая) вверх	Н/Д	31.08, 00:55
	3–5 км к ССВ	зафиксировала	1	взрыв	неопределенного происхождения	Н/Д	31.08, 00:57
	3–5 км к С	зафиксировала	1	осветительная ракета	выпущенный(-ая) вверх	Н/Д	31.08, 02:01
	3–5 км к С	зафиксировала	1	осветительная ракета	выпущенный(-ая) вверх	Н/Д	31.08, 02:03
	3–5 км к С	зафиксировала	1	вспышка дульного пламени		Н/Д	31.08, 02:57
3–5 км к С	зафиксировала	1	осветительная ракета	выпущенный(-ая) вверх (после предыдущего события)	Н/Д	31.08, 02:57	
примерно 6 км к С от н. п. Горловка (неподконтрольный правительству, 39 км к СВ от Донецка)	3–5 км к СЗ	слышали	4	взрыв	неопределенного происхождения	Н/Д	31.08, 10:20
	4–6 км к З	слышали	5	взрыв	неопределенного происхождения	Н/Д	31.08, 10:45

<sup>9</sup> В таблице указаны исключительно нарушения режима прекращения огня, зафиксированные непосредственно патрулями Миссии или камерами СММ, а также те случаи, которые Миссия оценивает как учения с боевой стрельбой, контролируемые подрывы и т. п. Указанные детали, а именно: расстояние, направление, тип оружия и т. д., основаны на оценках, сделанных наблюдателями на местах и специалистами по техническому мониторингу, и необязательно всегда являются точными. Надпись «нет данных» (Н/Д) означает, что СММ не смогла подтвердить информацию из-за расстояния, погодных условий, технических ограничений и/или по другим причинам. Одни и те же, по оценке СММ, нарушения режима прекращения огня, зафиксированные параллельно несколькими патрулями/камерами, отражаются в таблице только один раз.

н. п. Александровка (неподконтрольный правительству, 20 км к ЮЗ от Донецка)	1–2 км к С	слышали	4	очередь		крупнокалиберный пулемет	31.08, 10:45–10:46
	1–2 км к С	слышали	10	взрыв	разрыв	АГС	31.08, 10:46–10:47
	0,5–1 км к В	слышали	6	взрыв	разрыв	АГС	31.08, 10:48
ЮВ окраина н. п. Авдеевка (подконтрольный правительству, 17 км к С от Донецка)	6–8 км к ЮЮЗ	слышали	18	взрыв	неопределенного происхождения	Н/Д	31.08, 14:35–14:45
	6–8 км к ЮЗ	слышали	10	взрыв	неопределенного происхождения	Н/Д	31.08, 14:45–14:55
С окраина н. п. Попасная (подконтрольный правительству, 69 км к З от Луганска)	7–10 км к ЮЮВ	слышали	10	взрыв	неопределенного происхождения	Н/Д	31.08, 05:02–05:07
	7–10 км к ЮЮВ	слышали	6	взрыв	неопределенного происхождения	Н/Д	31.08, 05:11–05:15
	7–10 км к ЮЮВ	слышали	3	взрыв	неопределенного происхождения	Н/Д	31.08, 05:19
	5–7 км к ЮЮВ	слышали	6	взрыв	неопределенного происхождения	Н/Д	31.08, 05:20
	7–10 км к ЮЮВ	слышали	4	взрыв	неопределенного происхождения	Н/Д	31.08, 05:22
	5–7 км к ЮЮВ	слышали	4	взрыв	неопределенного происхождения	Н/Д	31.08, 05:24–05:29
	7–10 км к ЮЮВ	слышали	15	взрыв	неопределенного происхождения	Н/Д	31.08, 05:26–05:33

## Карта Донецкой и Луганской областей<sup>10</sup>



<sup>10</sup> По решению Постоянного совета №117 от 21 марта 2014 года, СММ базируется в десяти городах на всей Украине (Херсон, Одесса, Львов, Ивано-Франковск, Харьков, Донецк, Днепр, Черновцы, Луганск и Киев). Эта карта восточной Украины предназначена для иллюстративных целей. На ней указаны населенные пункты, упомянутые в отчете, а также те, где находятся офисы СММ (мониторинговые команды, патрульные центры и передовые патрульные базы) в Донецкой и Луганской областях. (Красным цветом выделена передовая патрульная база, с которой сотрудники СММ были временно передислоцированы на основании рекомендаций экспертов по безопасности из некоторых государств-участников ОБСЕ, а также согласно протоколам безопасности СММ). Миссия использует эти помещения в светлое время суток, а также патрулирует в этом населенном пункте в светлое время суток).