

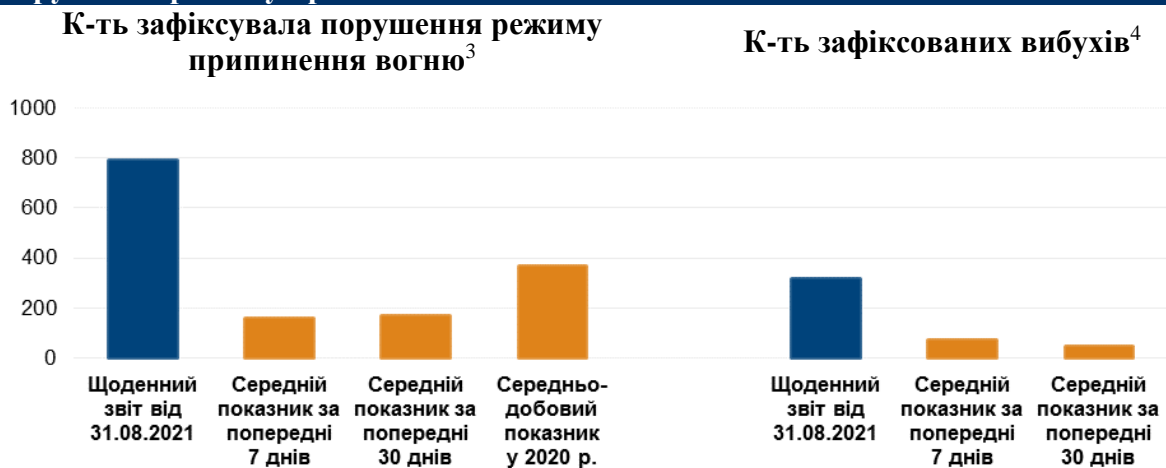
Щоденний звіт № 203/2021

від 31 серпня 2021 року¹

Короткий виклад

- У Донецькій області СММ зареєструвала 112 порушень режиму припинення вогню, зокрема 16 вибухів. За попередню добу в цій області зафіксовано 11 порушень.
- У Луганській області Місія зареєструвала 676 порушень режиму припинення вогню, зокрема 298 вибухів. За попередню добу в цій області не зафіксовано жодного такого порушення.
- Спостерігачі уточнювали повідомлення про двох дітей, як дістали поранення 28 серпня в невідконтрольній уряду Горлівці Донецької області.
- Місія продовжила здійснювати моніторинг на ділянках розведення сил і засобів у районах Станиці Луганської, Золотого і Петрівського.
- СММ сприяла встановленню локального режиму припинення вогню та здійснювала моніторинг його дотримання для уможливлення функціонування і ремонту життєво важливих об'єктів цивільної інфраструктури.
- Місія і далі спостерігала за ситуацією з цивільним населенням, зокрема на 5 КПВВ, а також на 3 відповідних блокпостах збройних формувань у Донецькій і Луганській областях.
- Команда СММ спостерігала за двома зібраннями в Одесі.
- Місія і далі стикалася з обмеженнями свободи пересування. БПЛА СММ знову неодноразово зазнавали впливу перешкод сигналу GPS*.

Порушення режиму припинення вогню²



¹ На основі інформації, що надійшла від моніторингових команд станом на 19:30 30 серпня 2021 року (за східноєвропейським літнім часом).

² Більш детальну інформацію про всі випадки порушення режиму припинення вогню, а також мапи Донецької та Луганської областей, де відмічені всі місця, згадані у звіті, представлено у додатку.

³ У тому числі вибухи.

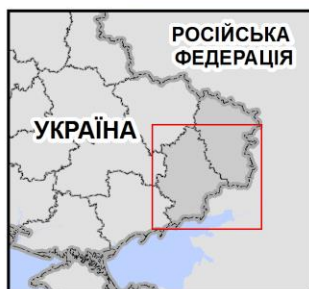
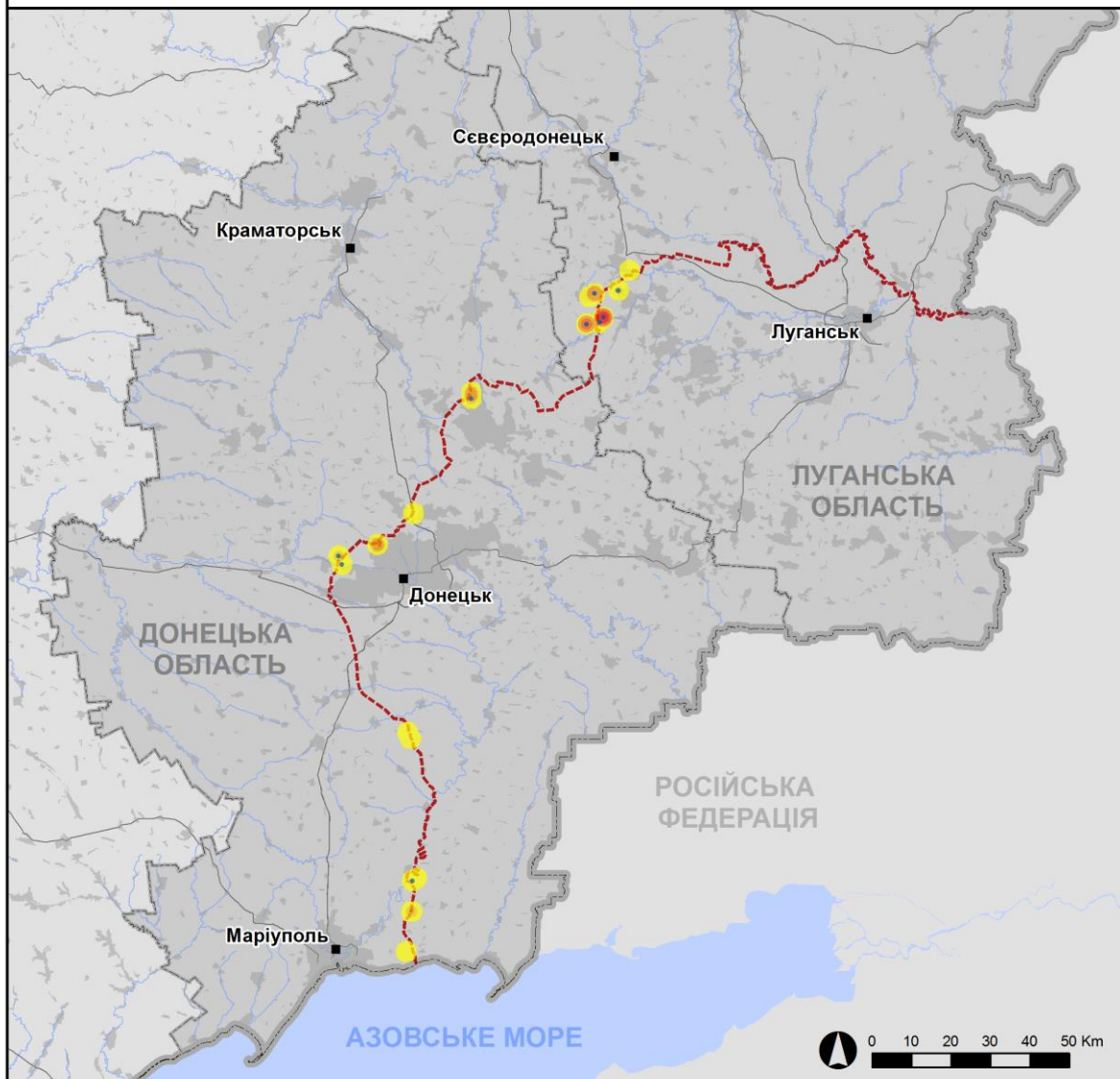
⁴ У тому числі внаслідок вогню з озброєння невстановленого типу.

Мапа зафіксованих порушень режиму припинення вогню



Організація з безпеки та співробітництва в Європі
Спеціальна моніторингова місія в Україні

Зафіксовані СММ порушення режиму припинення вогню 30 серпня 2021 р.



Концентрація порушень режиму припинення вогню

- Висока
-
- Низька
- Вибух
- Населений пункт
- Лінія зіткнення (орієнт.)

Джерела: адміністративні кордони — УКГП ООН; дороги, річки — проект OpenStreetMap; море — VLIZ (2005).
Акваторії МГО, інше — ОБСЄ.

Система координат: WGS 1984 UTM Zone 37N

Ця мапа надається винятково для наочності.
Відсутність помилок у мапі не гарантується,
а її зміст не означає, що СММ ОБСЄ
затверджує або ухвалює офіційний статус мапи.

© СММ ОБСЄ 2019 Не дозволяється використовувати,
копіювати, відтворювати, передавати, транслювати,
продавати, ліцензувати або застосовувати
без попереднього дозволу з боку ОБСЄ
у письмовому вигляді.
Створено: 31/08/2021

У Донецькій області СММ зафіксувала 112 порушень режиму припинення вогню, зокрема 16 вибухів (1 розрив боєприпаса, 1 вибух у повітрі та 14 вибухів невизначеного походження). Більшість порушень режиму припинення вогню сталися в районах на північний схід і південний схід від н. п. Майорськ (підконтрольний урядові, 45 км на північний схід від Донецька), на захід від шахти «Октябрської» (непідконтрольна урядові, 9 км на північний захід від центру Донецька) та на південний схід від н. п. Гнугове (підконтрольний урядові, 90 км на південь від Донецька). За [попередню добу](#) зафіксовано 11 порушень режиму припинення вогню.

У Луганській області Місія зафіксувала 676 порушень режиму припинення вогню, зокрема 298 вибухів (1 вибух у повітрі та 297 вибухів невизначеного походження). Більшість порушень режиму припинення вогню сталися в південному напрямку від н. п. Попасна (підконтрольний урядові, 69 км на захід від Луганська). За [попередню добу](#) жодного порушення режиму припинення вогню зафіксовано не було.

Після засідання Тристоронньої контактної групи 22 липня 2020 року, на якому була досягнута домовленість про заходи з посилення режиму припинення вогню, починаючи з 00:01 27 липня 2020 року і до кінця звітної періоду СММ зафіксувала щонайменше 53 563 порушення режиму припинення вогню в Донецькій та Луганській областях (зокрема 15 382 вибухи, 10 432 невизначені боєприпаси в польоті, 269 спалахів дульного полум'я, 209 освітлювальних ракет, а також принаймні 27 271 чергу та постріл).

Поранення хлопчика та дівчинки в непідконтрольній уряді Горлівці Донецької області

Спостерігачі уточнювали повідомлення про двох дітей (10-річного хлопчика та 7-річну дівчинку), які дістали поранення в н. п. Горлівка (непідконтрольний урядові, 39 км на північний схід від Донецька) 28 серпня.

29 серпня в лікарні № 2 в Горлівці жінка (25–29 років), яка відрекомендувалася матір'ю дітей, розповіла СММ, що ввечері 28 серпня вона разом зі своїми дітьми була в себе вдома у Горлівці на вул. Чайковського, 16. Коли діти гралися на подвір'ї, вона почула звуки обстрілу та затим побачила, що її дітей відкинуло на землю. За її словами, вона викликала швидку допомогу, коли помітила, що у її сина з лівого плеча текла кров і діти були розгублені.

Того ж дня медпрацівники лікарні повідомили команді Місії про те, що ввечері 28 серпня до них доправили двох дітей: 10 річного хлопчика та 7-річну дівчинку. У хлопчика були поранення верхньої частини лівої лопатки, забої та набряк через тиск ударної хвилі, а у дівчинки — забої.

Ділянки розведення в районах Станиці Луганської, Золотого і Петрівського⁵

Здійснюючи моніторинг на ділянці розведення в районі н. п. Станиця Луганська (підконтрольний урядові, 16 км на північний схід від Луганська), спостерігачі констатували там спокійну ситуацію.

Увечері 29 серпня камера СММ в н. п. Золоте (підконтрольний урядові, 60 км на захід від Луганська) зафіксувала 3 невизначені боєприпаси, що пролетіли на відстані близько

⁵ Розведення передбачено Рамковим рішенням Тристоронньої контактної групи про розведення сил і засобів від 21 вересня 2016 року.

2–4 км на схід. Удень 30 серпня зі своєї позиції на південному краю ділянки розведення в районі Золотого члени патруля Місії чули 9 вибухів невизначеного походження приблизно за 2–3 км на південний захід. За оцінкою СММ, усі зазначені порушення режиму припинення вогню сталися поза ділянкою розведення в районі Золотого, однак у межах 5 км від її краю.

На ділянці розведення, орієнтовно за 350 м на північ від її південного краю та за 12 м на захід від автодороги Т1316, спостерігачі знову помітили підземну споруду, прикриту зеленою камуфляжною сіткою (за оцінкою, захисна оболонка від дощу).

Перебуваючи біля блокпоста збройних формувань південніше ділянки розведення, спостерігачі бачили 5 членів збройних формувань (із нарукавними пов'язками з написом «СЦКК»). Команда Місії знову бачила 7 раніше зафіксованих контейнерів, розміщених південніше південного краю ділянки розведення та на самій ділянці.

Під час двох польотів над південним краєм ділянки розведення БПЛА СММ малого радіуса дії зазнавав впливу перешкод сигналу GPS (за оцінкою, внаслідок ймовірного глушіння)*.

У ніч із 29 на 30 серпня камера СММ, встановлена за 2 км на схід від н. п. Богданівка (підконтрольний урядові, 41 км на південний захід від Донецька), зафіксувала 2 невизначені боєприпаси, що пролетіли орієнтовно за 1–2 км на східно-південний схід (за оцінкою, у межах ділянки розведення в районі н. п. Петрівське (непідконтрольний урядові, 41 км на південь від Донецька)) і ще 3 невизначені боєприпаси в польоті на відстані від 2 до 4 км на південний схід (визначити, чи сталося це на ділянці розведення або за її межами, не вдалося).

30 серпня, перебуваючи у трьох різних місцях біля цієї ділянки розведення, спостерігачі констатували, що ситуація була спокійною.

Відведення озброєння

СММ продовжувала здійснювати моніторинг відведення озброєння, передбаченого Меморандумом, а також Комплексом заходів і Доповненням до нього.

Місія зафіксувала 4 гаубиці, розміщені з порушенням ліній відведення на полігоні в непідконтрольному урядові районі Донецької області.

За лініями відведення, однак за межами виділених місць зберігання озброєння в Донецькій області СММ зафіксувала 1 протитанковий ракетний комплекс та 1 танк у підконтрольних урядові районах, а також 13 танків і 3 гаубиці на згаданому вище полігоні (детальніше див. таблиці нижче).

Озброєння, яке СММ не змогла верифікувати як відведене⁶

У місці розміщення відведеного важкого озброєння в підконтрольному урядові районі Луганської області
30 серпня

⁶ Місія відзначила наявність озброєння, яке вона не змогла верифікувати як відведене, оскільки умови його зберігання не відповідають критеріям, передбаченим у повідомленні від 16 жовтня 2015 року щодо ефективного моніторингу та верифікації відведення важкого озброєння, яке СММ адресувала підписантам Комплексу заходів.

за спостереженнями СММ, з моменту останнього візиту 14 травня 2021 року 4 буксирувані гаубиці (Д-20, 152 мм) були в наявності, а бракувало 11 одиниць озброєння, зокрема 6 протитанкових гармат (МТ-12 «Рапіра», 100 мм) та 5 самохідних гаубиць (2С3 «Акація», 152 мм).

Зусилля СММ зі сприяння забезпеченню функціонування та ремонту життєво важливих об'єктів цивільної інфраструктури

Місія і далі сприяла забезпеченню функціонування Донецької фільтрувальної станції (15 км на північ від Донецька).

СММ також здійснювала моніторинг дотримання локального режиму припинення вогню для уможливлення проведення ремонтних робіт на лініях електропередачі в н. п. Красногорівка (підконтрольний урядові, 21 км на захід від Донецька).

Ситуація на КПВВ і відповідних блокпостах

У Донецькій області спостерігачі відзначили, що контрольний пункт в'їзду-виїзду (КПВВ) біля Майорська був відкритим, але не зафіксували там пасажиро-транспортного потоку. Команда СММ зауважила, що КПВВ неподалік н. п. Новотроїцьке (підконтрольний урядові, 36 км на південний захід від Донецька) та відповідний блокпост збройних формувань поблизу н. п. Оленівка (непідконтрольний урядові, 23 км на південний захід від Донецька) були відкритими і цивільні автомобілі проїжджали в обох напрямках.

У Луганській області члени патруля СММ зауважили, що КПВВ у Станиці Луганській був відкритим, і зафіксували, що люди очікували в чергах на перетин в обох напрямках.

Місія відзначила, що КПВВ біля Золотого та в н. п. Щастя (підконтрольний урядові, 20 км на північ від Луганська) були відкритими, однак відповідні блокпости збройних формувань південніше ділянки розведення в районі Золотого та за 3 км на південний схід від мосту в Щасті були закритими для цивільного населення.

Моніторинг масових зібрань в Одесі

28 серпня команда Місії спостерігала за ходою та акцією протесту в Одесі. Спочатку спостерігачі бачили, що близько 200 осіб (здебільшого чоловіки 20–29 років) пройшли ходою від Воронцовської колонади до будівлі міської ради, а деякі учасники ходи несли плакати та транспаранти на підтримку спільноти ЛГБТІ. За спостереженнями СММ, на місці події були присутні приблизно 1 000 правоохоронців (в основному чоловіки різного віку).

Водночас навпроти будівлі міської ради проходило інше зібрання за участі близько 300 осіб, деякі з яких тримали прапори організації «Традиція і порядок» та виступали з критикою щодо спільноти ЛГБТІ. У той час, як учасники ходи проходили повз будівлю міської ради, спостерігачі почули поблизу звук детонації та побачили, як в небо здіймався червоний дим. За їхніми спостереженнями, після того як хода завершилася і її учасники готувалися сідати до автобусів, команда Місії помітила, як близько 50 чоловіків (20–39 років; деякі в чорних балаклавах) швидко рушили в напрямку до учасників ходи. Згодом спостерігачі помітили, як з того місця тікали люди (різних статі та віку).

СММ продовжувала стежити за ситуацією в Херсоні, Львові, Івано-Франківську, Харкові, Дніпрі, Чернівцях і Києві.

***Обмеження свободи пересування та інші перешкоди у виконанні мандата СММ**

Робота з моніторингу та свобода пересування СММ обмежені загрозами у сфері безпеки, включаючи ризики, пов'язані з наявністю мін і невибухлих боєприпасів, а також іншими перешкодами, які щодня змінюються. Мандат СММ передбачає вільний і безпечний доступ по всій Україні. Усі підписанти Комплексу заходів погодилися з необхідністю вільного та безпечного доступу, а також із тим, що обмеження свободи пересування СММ є порушенням і що на такі порушення необхідно швидко реагувати. Вони також дійшли згоди, що Спільний центр із контролю та координації (СЦКК) повинен сприяти такому реагуванню та здійснювати загальну координацію робіт з розмінування. Однак збройні формування в окремих районах Донецької та Луганської областей часто відмовляють СММ у доступі до районів, прилеглих до непідконтрольних урядові ділянок кордону України (наприклад, див. [Щоденний звіт СММ від 27 серпня 2021 року](#)). Діяльність СММ у Донецькій та Луганській областях залишалася обмеженою після того, як [23 квітня 2017 року поблизу Пришиба стався інцидент, який призвів до загибелі людини](#). Унаслідок цього спроможність Місії вести спостереження залишалася обмеженою.

Регулярні обмеження на ділянках розведення сил і засобів і через міни/невибухлі боєприпаси:

- Не здійснивши суцільного розмінування, вилучення невибухлих боєприпасів та усунення інших перешкод, сторони і далі відмовляли СММ у необмеженому доступі, а також у можливості пересуватися окремими дорогами, які раніше були визначені як важливі для здійснення Місією ефективного моніторингу та для пересування цивільних осіб.

Інші перешкоди⁷:

- Міні-БПЛА СММ зазнавали впливу перешкод сигналу GPS (за оцінкою, внаслідок ймовірного глушіння) під час одинадцяти польотів: по два польоти неподалік н. п. Курдюмівка (підконтрольний урядові, 54 км на північ від Донецька), н. п. Логвинове (непідконтрольний урядові, 59 км на північний схід від Донецька), н. п. Золоте-2 (Карбоніт; підконтрольний урядові, 62 км на захід від Луганська) та південного краю ділянки розведення в районі Золотого (див. вище), а також по одному польоту біля н. п. Новогригорівка (непідконтрольний урядові, 61 км на північний схід від Донецька), н. п. Дебальцеве (непідконтрольний урядові, 58 км на північний схід від Донецька) та Золотого.
- Команді Місії довелося відмінити польоти 2 БПЛА середнього радіуса дії через перешкоди сигналу GPS, за оцінкою, унаслідок ймовірного глушіння поблизу Логвинового.

⁷ У згаданих у цьому розділі випадках ймовірного глушіння та глушіння перешкоди могли створюватися з будь-якого місця в радіусі десятків кілометрів від місцеположення БПЛА.

Таблиця озброєння

Озброєння, розміщене з порушенням ліній відведення

Дата	К-ть одиниць озброєння	Вид озброєння	Місце	Джерело спостереження
непідконтрольні урядові райони				
27.08.2021	4	самохідна гаубиця (2С1 «Гвоздика», 122 мм)	на полігоні поблизу н. п. Тернове (57 км на схід від Донецька)	міні-БПЛА

Озброєння, розміщене за лініями відведення, але за межами виділених місць зберігання озброєння

Дата	К-ть одиниць озброєння	Вид озброєння	Місце	Джерело спостереження
підконтрольні урядові райони				
28.08.2021	1	протитанковий ракетний комплекс (9П148 «Конкурс», 135 мм)	неподалік н. п. Донське (57 км на південь від Донецька)	міні-БПЛА
30.08.2021	1	танк (невстановленого типу)	неподалік н. п. Мемрик (33 км на північний захід від Донецька)	патруль
непідконтрольні урядові райони				
27.08.2021	13	танк (Т-72Б — 10 од. та Т-64Б/Т-64БМ — 3 од.)	на полігоні поблизу н. п. Тернове (57 км на схід від Донецька)	міні-БПЛА
	3	буксирувана гаубиця (Д-44, 85 мм)		

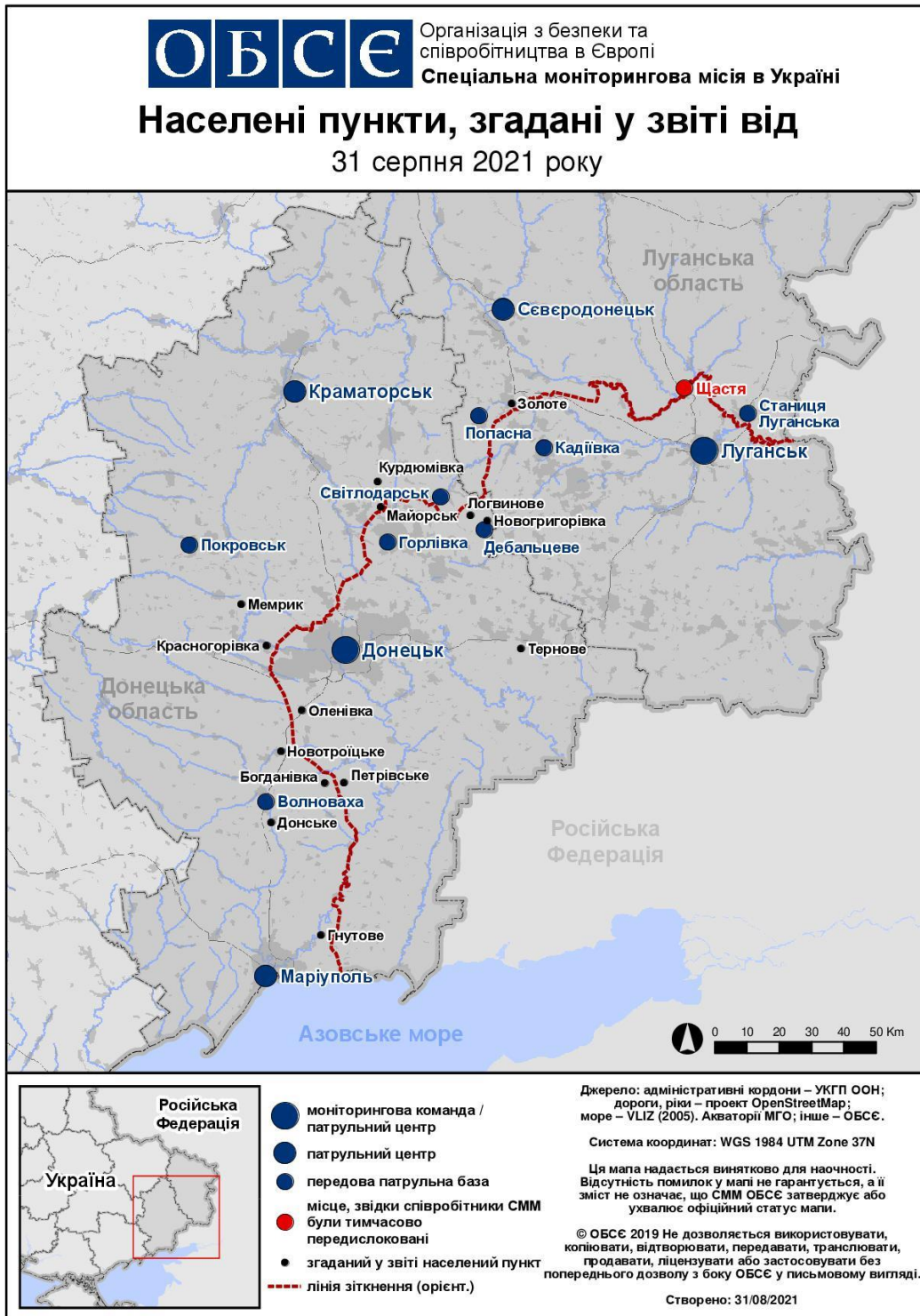
Таблиця порушень режиму припинення вогню станом на 30 серпня 2021 року⁸

Місце розміщення СММ	Місце події	Спосіб	К-ть	Спостереження	Опис	Озброєння	Дата, час
камера СММ за 2 км на Сх від н. п. Богданівка (підконтрольний уряду, 41 км на ПдЗх від Донецька)	2-4 км на ПдСх	зафіксувала	3	Н/Д боеприпас	ПдЗх-ПнСх (визначити, на ділянці розведення в районі Петрівського чи за її межами, не вдалося)	Н/Д	29.08, 23:43
	1-2 км на СхПдСх	зафіксувала	2	Н/Д боеприпас	ПдЗх-ПнСх (за оцінкою, на ділянці розведення в районі Петрівського)	Н/Д	30.08, 01:39
камера СММ у н. п. Чермалик (підконтрольний уряду, 77 км на Пд від Донецька)	2-4 км на ПдСх	зафіксувала	1	снаряд	ПнСх-ПдЗх	Н/Д	30.08, 02:17
	2-4 км на ПдПдСх	зафіксувала	1	вибух	вибух у повітрі (після попередньої події)	Н/Д	30.08, 02:18
камера СММ на Донецькій фільтрувальній станції (15 км на Пн від Донецька)	0,3-1 км на Пд	зафіксувала	1	снаряд	ПнПнЗх-ПдПдСх	Н/Д	30.08, 04:12
камера СММ за 1,5 км на ПнСх від н. п. Гнутове (підконтрольний уряду, 90 км на Пд від Донецька)	3-5 км на СхПдСх	зафіксувала	6	Н/Д боеприпас	ПнПнСх-ПдПдЗх	Н/Д	29.08, 20:56
	3-5 км на СхПдСх	зафіксувала	5	Н/Д боеприпас	ПнПнСх-ПдПдЗх	Н/Д	29.08, 21:27
	3-5 км на СхПдСх	зафіксувала	4	Н/Д боеприпас	ПнПнСх-ПдПдЗх	Н/Д	29.08, 21:49
камера СММ на КПВВ біля н. п. Майорськ (підконтрольний уряду, 45 км на ПнСх від Донецька)	1-3 км на СхПнСх	зафіксувала	2	Н/Д боеприпас	випущений(-а) угору	Н/Д	29.08, 22:10
	1-3 км на СхПнСх	зафіксувала	6	Н/Д боеприпас	ПдПдЗх-ПнПнСх	Н/Д	29.08, 22:10
	1-3 км на СхПнСх	зафіксувала	4	Н/Д боеприпас	ПдПдЗх-ПнПнСх	Н/Д	29.08, 22:11
	1-3 км на СхПнСх	зафіксувала	4	Н/Д боеприпас	ПдПдЗх-ПнПнСх	Н/Д	29.08, 22:15
	1-3 км на СхПнСх	зафіксувала	9	Н/Д боеприпас	ПдПдЗх-ПнПнСх	Н/Д	29.08, 22:22
	1-3 км на СхПдСх	зафіксувала	5	Н/Д боеприпас	ПнПнЗх-ПдПдСх	Н/Д	29.08, 22:34
	1-3 км на СхПдСх	зафіксувала	5	Н/Д боеприпас	ПнПнЗх-ПдПдСх	Н/Д	29.08, 22:36
	1-3 км на СхПдСх	зафіксувала	1	Н/Д боеприпас	Пн-Пд	Н/Д	29.08, 22:37
	1-3 км на СхПдСх	зафіксувала	1	вибух	розрив (після попередньої події)	Н/Д	29.08, 22:37
	1-3 км на СхПдСх	зафіксувала	5	снаряд	Пн-Пд	Н/Д	29.08, 22:37
	1-3 км на СхПдСх	зафіксувала	5	снаряд	Пн-Пд	Н/Д	29.08, 22:37
камера СММ на шахті «Октябрській» (непідконтрольна уряду, 9 км на ПнЗх від центру Донецька)	1-3 км на Зх	зафіксувала	1	снаряд	ПдСх-ПнЗх	Н/Д	29.08, 21:19
	1-3 км на Зх	зафіксувала	12	Н/Д боеприпас	ПдСх-ПнЗх	Н/Д	29.08, 23:43
	1-3 км на Зх	зафіксувала	19	Н/Д боеприпас	ПдСх-ПнЗх	Н/Д	29.08, 23:53
камера СММ за 1 км на ПдЗх від н. п. Широкине (підконтрольний уряду, 100 км на Пд від Донецька)	3-5 км на Пн	зафіксувала	1	Н/Д боеприпас	Зх-Сх	Н/Д	29.08, 21:03
	3-5 км на Пн	зафіксувала	1	Н/Д боеприпас	Зх-Сх	Н/Д	29.08, 21:05
	3-5 км на Пн	зафіксувала	1	спалах дульного полум'я		Н/Д	29.08, 21:06
	3-5 км на Пн	зафіксувала	1	Н/Д боеприпас	Зх-Сх (після зазначеної вище події)	Н/Д	29.08, 21:06
східна частина н. п. Красногорівка (підконтрольний уряду, 21 км на Зх від Донецька)	2-4 км на ПнСх	чули	9	вибух	невизначеного походження		30.08, 14:40-14:46
	2-4 км на Сх	чули	1	вибух	невизначеного походження		30.08, 14:53
	2-4 км на ПнСх	чули	2	вибух	невизначеного походження		30.08, 14:55
	2-4 км на ПнСх	чули	2	вибух	невизначеного походження		30.08, 15:13
камера СММ на північній околиці н. п. Попасна (підконтрольний уряду, 69 км на Зх від Луганська)	3-5 км на ПдСх	зафіксувала	16	Н/Д боеприпас	ПдЗх-ПнСх	Н/Д	29.08, 21:19
	3-5 км на ПдСх	зафіксувала	5	Н/Д боеприпас	ПдЗх-ПнСх	Н/Д	29.08, 21:20
	3-5 км на ПдСх	зафіксувала	17	Н/Д боеприпас	ПдЗх-ПнСх	Н/Д	29.08, 21:21
	3-5 км на ПдСх	зафіксувала	9	Н/Д боеприпас	ПдЗх-ПнСх	Н/Д	29.08, 21:22
	3-5 км на ПдСх	зафіксувала	6	Н/Д боеприпас	ПдЗх-ПнСх	Н/Д	29.08, 21:23
	3-5 км на ПдСх	зафіксувала	2	снаряд	ПнСх-ПдЗх	Н/Д	29.08, 21:23
	3-5 км на ПдСх	зафіксувала	2	снаряд	ПнСх-ПдЗх	Н/Д	29.08, 21:33
	3-5 км на ПдСх	зафіксувала	2	снаряд	ПнСх-ПдЗх	Н/Д	29.08, 21:34
	3-5 км на ПдСх	зафіксувала	1	вибух	невизначеного походження	Н/Д	29.08, 21:36
	3-5 км на ПдСх	зафіксувала	1	вибух	вибух у повітрі	Н/Д	29.08, 21:36
	3-5 км на ПдСх	зафіксувала	1	снаряд	ПнСх-ПдЗх	Н/Д	29.08, 21:37
камера СММ у н. п. Золоте (підконтрольний уряду, 60 км на Зх від Луганська)	2-4 км на Сх	зафіксувала	3	Н/Д боеприпас	ПнПнЗх-ПдПдСх (за оцінкою, за межами ділянки розведення)	Н/Д	29.08, 20:30

⁸ У таблиці вказані лише ті порушення режиму припинення вогню, які були зафіксовані безпосередньо спостерігачами чи камерами СММ, а також ті випадки, які Місія оцінює як навчання з бойовою стрільбою, контрольовані підриви і т. д. Зазначені деталі, а саме: відстань, напрямок, тип зброї тощо, базуються на оцінках, зроблених спостерігачами на місцях та спеціалістами з технічного моніторингу, і необов'язково завжди є точними. Напис «невідомо» (Н/Д) означає, що СММ не змогла підтвердити таку інформацію у зв'язку з відстанню, погодними умовами, технічними обмеженнями та/або з інших причин. Одні і ті ж самі, за оцінкою СММ, порушення режиму припинення вогню, зафіксовані паралельно декількома патрулями/камерами, відображаються в таблиці лише один раз.

Місце розміщення СММ	Місце події	Спосіб	К-ть	Спостереження	Опис	Озброєння	Дата, час
північна околиця н. п. Попасна (підконтрольний уряду, 69 км на Зх від Луганська)	5-7 км на ПдСх	чули	192	вибух	невизначеного походження	Н/Д	29.08, 19:55-22:20
	5-7 км на ПдСх	чули	134	черга		великокаліберний кулемет	29.08, 19:55-22:20
	5-7 км на ПдСх	чули	87	черга		стрілецька зброя	29.08, 19:55-22:20
	5-7 км на ПдСх	чули	52	постріл		стрілецька зброя	29.08, 19:55-22:20
	5-7 км на Пд	чули	87	вибух	невизначеного походження	Н/Д	29.08, 19:55-22:20
	5-7 км на Пд	чули	41	черга		великокаліберний кулемет	29.08, 19:55-22:20
	10-12 км на ПдПдСх	чули	2	вибух	невизначеного походження	Н/Д	30.08, 00:35
	10-12 км на ПдПдСх	чули	3	вибух	невизначеного походження	Н/Д	30.08, 00:52
	10-12 км на ПдПдСх	чули	2	вибух	невизначеного походження	Н/Д	30.08, 01:14
	10-12 км на ПдПдСх	чули	1	вибух	невизначеного походження	Н/Д	30.08, 01:23
південний край ділянки розведення в районі н. п. Золоте (підконтрольний уряду, 60 км на Зх від Луганська)	2-3 км на ПдЗх	чули	8	вибух	невизначеного походження (за оцінкою, за межами ділянки розведення)	Н/Д	30.08, 08:33
	2-3 км на ПдЗх	чули	1	вибух	невизначеного походження (за оцінкою, за межами ділянки розведення)	Н/Д	30.08, 09:57

Мапа Донецької та Луганської областей⁹



⁹ За рішенням Постійної ради №1117 від 21 березня 2014 року, СММ базується у десяти містах на всій території України (Херсон, Одеса, Львів, Івано-Франківськ, Харків, Донецьк, Дніпро, Чернівці, Луганськ і Київ). Ця мапа східної України призначена для ілюстративних цілей. На ній вказані населені пункти, згадані у звіті, а також ті, де є офіси СММ (команди спостерігачів, представництва і передові патрульні бази) в Донецькій і Луганській областях. (Червоним кольором виділено передову патрульну базу, з якої співробітники СММ були тимчасово передислоковані починаючи з 27 вересня 2016 року згідно з рекомендаціями експертів з безпеки з деяких держав-учасниць ОБСЄ та з урахуванням вимог СММ щодо безпеки. СММ використовує ці приміщення у світлу пору доби, а також патрулює в цьому населеному пункті вдень).