

Щоденний звіт № 199/2021

від 26 серпня 2021 року¹

Короткий виклад

- У Донецькій області СММ зафіксувала 12 порушень режиму припинення вогню, зокрема 5 вибухів. За попередній звітний період зафіксовано 125 порушень.
- У Луганській області Місія зафіксувала 107 порушень режиму припинення вогню, зокрема 24 вибухи. За попередній звітний період зафіксовано 61 порушення.
- Поблизу невідконтрольного урядові Каштанового Донецької області, за оцінкою, у напрямку БПЛА СММ малого радіуса дії стріляли зі стрілецької зброї.
- Місія продовжила здійснювати моніторинг на ділянках розведення сил і засобів у районах Станиці Луганської, Золотого та Петрівського, зафіксувавши порушення режиму припинення вогню біля ділянок розведення в районах Золотого і Петрівського.
- СММ сприяла встановленню локального режиму припинення вогню та здійснювала моніторинг його дотримання для уможливлення функціонування життєво важливих об'єктів цивільної інфраструктури.
- СММ продовжувала спостерігати за ситуацією з цивільним населенням, зокрема на 4 КПВВ, а також на 3 відповідних блокпостах збройних формувань у Донецькій і Луганській областях.
- Спостерігачі виконували моніторинг святкування Дня державного прапора та Дня незалежності України в Одеській, Дніпропетровській, Харківській та Івано-Франківській областях.
- Свободу пересування СММ і далі обмежували, зокрема у двох місцях розміщення відведеного важкого озброєння в невідконтрольних урядові районах Донецької області. БПЛА СММ знову неодноразово зазнавали впливу перешкод сигналу GPS*.

Порушення режиму припинення вогню²



¹ На основі інформації, що надійшла від моніторингових команд станом на 19:30 25 серпня 2021 року (за східноєвропейським літнім часом).

² Детальнішу інформацію про всі випадки порушення режиму припинення вогню, а також мапи Донецької та Луганської областей, де відмічені всі згадані у звіті місця, представлено в додатку.

³ У тому числі вибухи.

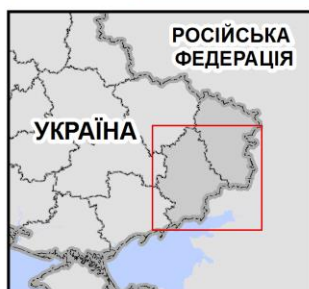
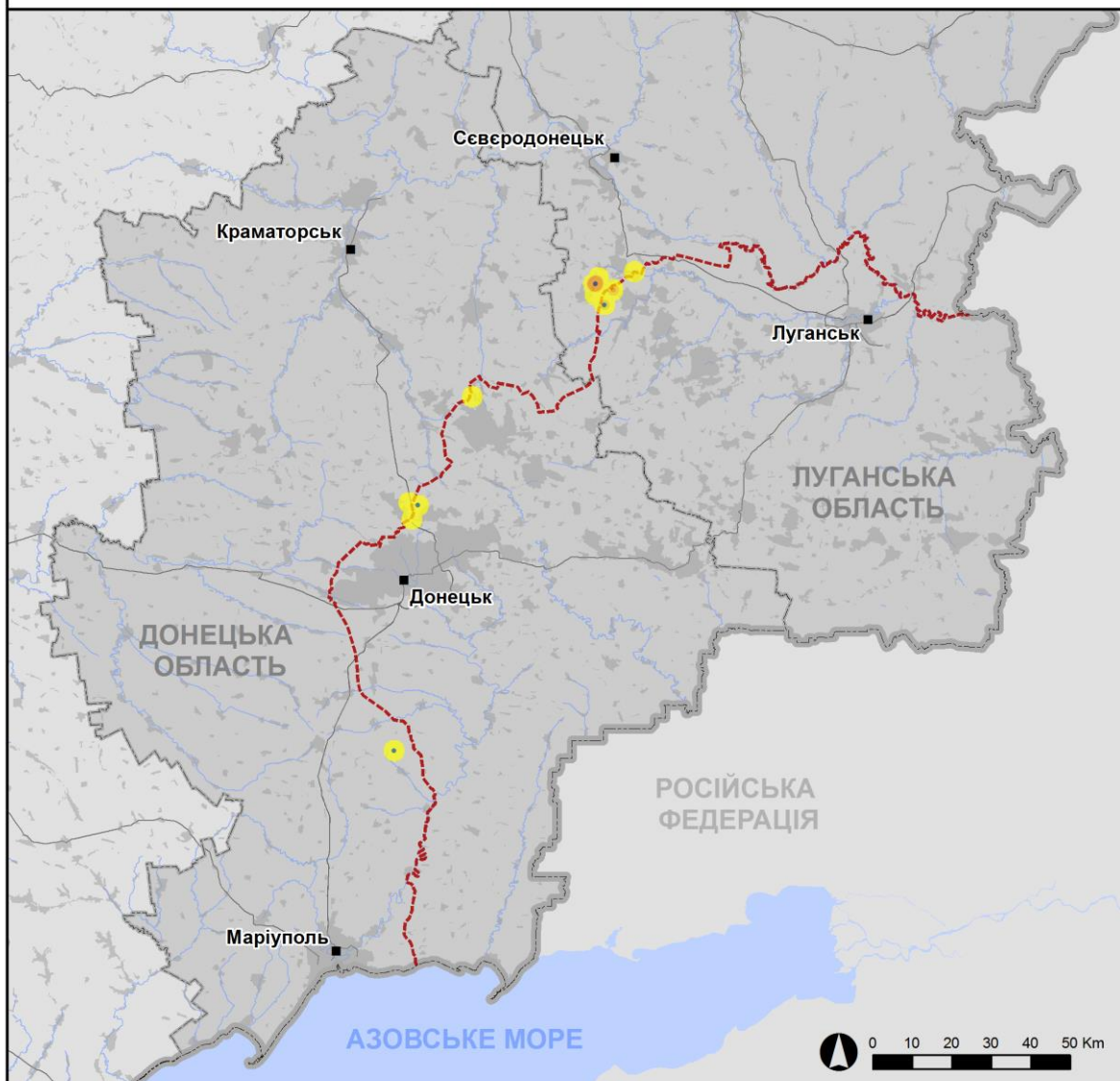
⁴ У тому числі внаслідок вогню з озброєння невстановленого типу.

Мапа із зафіксованими порушеннями режиму припинення вогню



Організація з безпеки та співробітництва в Європі
Спеціальна моніторингова місія в Україні

Зафіксовані СММ порушення режиму припинення вогню 25 серпня 2021 р.



Концентрація порушень режиму припинення вогню

- Висока
-
- Низька
- Вибух
- Населений пункт
- Лінія зіткнення (орієнт.)

Джерела: адміністративні кордони — УКГП ООН; дороги, річки — проект OpenStreetMap; море — Vliz (2005).
Акваторії МГО, інше — ОБСЄ.

Система координат: WGS 1984 UTM Zone 37N

Ця мапа надається винятково для наочності. Відсутність помилок у мапі не гарантується, а її зміст не означає, що СММ ОБСЄ затверджує або ухвалює офіційний статус мапи.

© СММ ОБСЄ 2019 Не дозволяється використовувати, копіювати, відтворювати, передавати, транлювати, продавати, ліцензувати або застосовувати без попереднього дозволу з боку ОБСЄ у письмовому вигляді.
Створено: 26/08/2021

У Донецькій області СММ зафіксувала 12 порушень режиму припинення вогню, зокрема 5 вибухів невизначеного походження. Більшість порушень сталися на північ і захід від Донецької фільтрувальної станції (ДФС; 15 км на північ від Донецька) (деякі з них, за оцінкою, були направлені на безпілотний літальний апарат (БПЛА) СММ малого радіуса дії (див. нижче)) та на південний захід від ділянки розведення в районі н. п. Петрівське (непідконтрольний урядові, 41 км на південь від Донецька) (див. нижче). Протягом [попереднього звітнього періоду](#) Місія зафіксувала 125 порушень режиму припинення вогню.

У Луганській області СММ зафіксувала 107 порушень режиму припинення вогню, зокрема 24 вибухи невизначеного походження. Більшість порушень сталися в районах на південний схід від н. п. Попасна (підконтрольний урядові, 69 км на захід від Луганська) і на захід від ділянки розведення в районі н. п. Золоте (підконтрольний урядові, 60 км на захід від Луганська) (див. нижче). Протягом [попереднього звітнього періоду](#) Місія зафіксувала 61 порушення режиму припинення вогню.

Після засідання Тристоронньої контактної групи 22 липня 2020 року, на якому досягнуто домовленості про заходи з посилення режиму припинення вогню починаючи з 00:01 27 липня 2020 року до кінця звітнього періоду, СММ зафіксувала щонайменше 52 069 порушень режиму припинення вогню в Донецькій та Луганській областях (зокрема 14 660 вибухів, 10 209 невизначених боеприпасів у польоті, 267 спалахів дульного полум'я, 203 освітлювальні ракети, принаймні 26 730 черг і пострілів).

Вогонь зі стрілецької зброї, за оцінкою, у напрямку БПЛА СММ малого радіуса дії поблизу не підконтрольного урядові Каштанового Донецької області

Перебуваючи на східно-північно-східній околиці н. п. Каштанове (непідконтрольний урядові, 13 км на північ від Донецька) та керуючи міні-БПЛА СММ, про політ якого повідомлялося заздалегідь, спостерігачі чули 5 пострілів зі стрілецької зброї приблизно за 1,5 км на захід від свого місцеположення. За оцінкою, вогонь вели в напрямку БПЛА, що пролітав біля позицій збройних формувань. Команда Місії приземлила БПЛА та залишила цей район. На додачу до цього під час польоту БПЛА зазнавав впливу перешкод сигналу GPS (за оцінкою, унаслідок імовірного глушіння)*.

Ділянки розведення в районах Станиці Луганської, Золотого й Петрівського⁵

Спостерігачі констатували спокійну ситуацію на ділянці розведення в районі **н. п. Станиця Луганська** (підконтрольний урядові, 16 км на північний схід від Луганська).

Увечері 24 серпня камера СММ у Золотому зафіксувала 4 освітлювальні ракети орієнтовно за 3–5 км на схід. Увечері 24 серпня і вдень 25 серпня, перебуваючи на північній околиці Попасної, спостерігачі чули 12 вибухів невизначеного походження, а також 60 черг і пострілів з великокаліберного кулемета та стрілецької зброї орієнтовно за 2–5 км на східно-північний схід і схід. Також протягом дня 25 серпня, здійснюючи моніторинг на південному краї ділянки розведення в районі **Золотого**, спостерігачі чули 15 черг із великокаліберного кулемета приблизно за 3–4 км на західно-південний

⁵ Розведення передбачено Рамковим рішенням Тристоронньої контактної групи про розведення сил і засобів від 21 вересня 2016 року.

захід. За оцінкою, усі ці порушення режиму припинення вогню сталися поза ділянкою розведення, але в межах 5 км від її краю.

24 серпня приблизно за 75 м на північний схід від північного краю ділянки розведення, на північно-західному боці дороги, що веде на північний схід у напрямку н. п. Золоте-4 (Родіна; підконтрольний урядові, 62 км на захід від Луганська), спостерігачі бачили 6 співробітників Державної прикордонної служби України, двоє з яких уклали мішки з піском поверх колод, які раніше встановили на даху споруди з бетонних блоків (для ознайомлення з попередніми спостереженнями у цьому районі див. [Щоденний звіт СММ від 25 серпня 2021 року](#)).

25 серпня біля блокпоста збройних формувань південніше ділянки розведення, спостерігачі бачили 5 членів збройних формувань (з нарукавними пов'язками з написом «СЦКК»). Команда Місії знову бачила 7 раніше зафіксованих контейнерів, розміщених південніше південного краю ділянки розведення та на самій ділянці.

Удень 25 серпня, перебуваючи приблизно за 2 км на північ від Петрівського, команда Місії чула 4 вибухи невизначеного походження орієнтовно за 8–10 км на південний захід (за оцінкою, поза ділянкою розведення в районі Петрівського, однак у межах 5 км від її краю).

Відведення озброєння

СММ продовжувала здійснювати моніторинг відведення озброєння, передбаченого Меморандумом, а також Комплексом заходів і Доповненням до нього.

Місія зафіксувала 3 танки, розміщені з порушенням ліній відведення на полігоні в непідконтрольному урядові районі Донецької області.

За лініями відведення, але за межами виділених місць зберігання озброєння Місія зафіксувала 2 гаубиці в підконтрольному урядові районі Донецької області (детальніше див. таблиці нижче).

Ознаки військової присутності та присутності військового типу в зоні безпеки

У непідконтрольному урядові районі Донецької області спостерігачі бачили 4 бойові броньовані машини на об'єкті в житловому кварталі, у зоні, де згідно з пунктом 5 Меморандуму від 19 вересня 2014 року розміщення важкого озброєння та військової техніки заборонено (детальніше див. таблицю нижче).

Перебуваючи приблизно за 1,5 км на схід від н. п. Богданівка (підконтрольний урядові, 41 км на південний захід від Донецька), спостерігачі бачили БПЛА, що не належить Місії, який літав орієнтовно за 4,5 км на східно-південний схід від місцеположення патруля, незважаючи на те, що рішення ТКГ про додаткові заходи з посилення режиму припинення вогню від 22 липня 2020 року передбачає заборону на використання будь-яких видів лігальних апаратів.

Зусилля СММ зі сприяння забезпеченню функціонування та ремонту життєво важливих об'єктів цивільної інфраструктури

СММ і далі сприяла забезпеченню функціонування ДФС. Здійснюючи спостереження у двох місцях поблизу станції, команди СММ чули 7 порушень режиму припинення вогню, зокрема 1 вибух невизначеного походження (за оцінкою, у радіусі 5 км від станції).

Місія здійснювала моніторинг дотримання локального режиму припинення вогню для уможливлення ремонту водогонів біля н. п. Зайцеве (50 км на північний схід від Донецька).

Ситуація на КПВВ і відповідних блокпостах

У Донецькій області команда СММ бачила, що контрольний пункт в'їзду-виїзду (КПВВ) неподалік н. п. Мар'їнка (підконтрольний урядові, 23 км на південний захід від Донецька) був відкритим, водночас відповідний блокпост збройних формувань біля н. п. Кремінець (непідконтрольний урядові, 16 км на південний захід від Донецька) був закритим.

У Луганській області спостерігачі відмітили, що КПВВ у Станиці Луганській був відкритим, і зафіксували черги пішоходів на перетин в обох напрямках.

СММ зауважила, що КПВВ біля Золотого та в н. п. Щастя (підконтрольний урядові, 20 км на північ від Луганська) були відкритими, однак відповідні блокпости збройних формувань південніше ділянки розведення в районі Золотого та за 3 км на південний схід від мосту в Щасті були закритими.

Святкування Дня державного прапора та Дня незалежності України в Одеській, Дніпропетровській, Харківській та Івано-Франківській областях

24 серпня СММ спостерігала за зібраннями з нагоди Дня державного прапора та Дня незалежності України в Одесі, Дніпрі, Харкові, Івано-Франківську та н. п. Ужгород (182 км на захід від Івано-Франківська).

В Одесі команда Місії здійснювала моніторинг заходу за участі приблизно 500 осіб (різної статі та віку). СММ констатувала, що до заходу у Дніпрі долучилися близько 400 осіб (різної статі та віку), а до заходу в Харкові — близько 650 осіб (різної статі та віку). В Івано-Франківську та Ужгороді спостерігачі бачили сукупно близько 1800 учасників (різної статі та віку). Під час усіх цих заходів СММ відзначила спокійну ситуацію (див. також [Щоденний звіт СММ від 25 серпня 2021 року](#)).

СММ продовжувала стежити за ситуацією в Херсоні, Львові, Чернівцях і Києві.

***Обмеження свободи пересування та інші перешкоди у виконанні мандата СММ**

Робота з моніторингу та свобода пересування СММ обмежені загрозами у сфері безпеки, зокрема ризики, пов'язані з наявністю мін і невибухлих боєприпасів, а також іншими перешкодами, які щодня змінюються. Мандат СММ передбачає вільний і безпечний доступ по всій Україні. Усі підписанти Мінських угод погодилися з необхідністю вільного та безпечного доступу, а також із тим, що обмеження свободи пересування СММ є порушенням і що на такі порушення необхідно швидко реагувати. Вони також дійшли згоди, що Спільний центр із контролю та координації (СЦКК) повинен сприяти такому реагуванню та здійснювати загальну координацію робіт з розмінування. Однак, збройні формування в окремих районах

Донецької та Луганської областей часто відмовляють СММ у доступі до районів, прилеглих до невідконтрольних урядові ділянок кордону України (наприклад, див. [Щоденний звіт СММ від 13 серпня 2021 року](#)). Діяльність СММ у Донецькій та Луганській областях, як і раніше, залишалася обмеженою після того, як [23 квітня 2017 року поблизу Пришиба стався інцидент, який призвів до загибелі людини](#). Унаслідок цього спроможність Місії вести спостереження залишалася обмеженою.

Заборона доступу:

- Спостерігачам не вдалося отримати доступ до двох місць розміщення відведеного важкого озброєння в невідконтрольних урядові районах Донецької області: у першому випадку на місці не було співробітників, які могли б відкрити ворота, а у другому випадку 2 озброєні члени збройних формувань сказали команді Місії, що для відвідання цього місця необхідно мати дозвіл від їхніх командирів.

Регулярні обмеження на ділянках розведення сил і засобів і через міни/невибухлі боєприпаси:

- Не здійснивши суцільного розмінування, вилучення невибухлих боєприпасів та усунення інших перешкод, сторони і далі відмовляли СММ у необмеженому доступі, а також у можливості пересуватися окремими дорогами, які раніше були визначені як важливі для здійснення Місією ефективного моніторингу та для пересування цивільних осіб.

Доступ за умови:

На блокпості збройних формувань біля н. п. Кремінець (невідконтрольний урядові, 16 км на південний захід від Донецька) патрулю Місії дозволили проїхати на захід лише після того, як член збройних формувань оглянув багажник одного з автомобілів СММ.

Інші перешкоди: ⁶

- Перебуваючи на східно-північно-східній околиці н. п. Каштанове (невідконтрольний урядові, 13 км на північ від Донецька) та керуючи міні-БПЛА, про політ якого повідомлялося заздалегідь, спостерігачі чули 5 пострілів зі стрілецької зброї (за оцінкою, у напрямку БПЛА). Команда Місії приземлила БПЛА та залишила цей район. Під час польоту БПЛА також зазнавав впливу перешкод сигналу GPS (за оцінкою, унаслідок імовірного глушіння) (див. вище).
- Пролітаючи над районами поблизу н. п. Чермалик (підконтрольний урядові, 77 км на південь від Донецька), БПЛА СММ середнього радіуса дії зазнавав впливу перешкод сигналу GPS (за оцінкою, внаслідок імовірного глушіння).
- Міні-БПЛА СММ зазнавали впливу перешкод сигналу GPS (за оцінкою, внаслідок імовірного глушіння) під час восьми польотів: по одному над районами поблизу Чермалика, невідконтрольних урядові н. п. Луганськ (невідконтрольний урядові) і н. п. Первомайськ (58 км на захід від Луганська) відповідно, трьох над районами біля н. п. Підлісне (підконтрольний урядові, 70 км на північний захід від Луганська) і двох над районами неподалік н. п. Переможне (невідконтрольний урядові, 19 км на південь від Луганська).

⁶ У випадках ймовірного глушіння та глушіння, згаданих у цьому розділі, перешкоди сигналу могли створювати з будь-якого місця в радіусі десятків кілометрів від місцеположення БПЛА.

Таблиця озброєння

Озброєння, розміщене з порушенням ліній відведення

Дата	К-ть одиниць озброєння	Вид озброєння	Місце	Джерело спостереження
непідконтрольні урядові райони				
23.08.2021	3	танк (невстановленого типу)	на полігоні поблизу н. п. Новоселівка (37 км на північний схід від Донецька)	повітряне спостереження

Озброєння, розміщене за лініями відведення, але за межами виділених місць зберігання озброєння

Дата	К-ть одиниць озброєння	Вид озброєння	Місце	Джерело спостереження
підконтрольні урядові райони				
25.08.2021	2	самохідна гаубиця (2С19 «Мста-С», 152 мм)	поблизу н. п. Селідове (41 км на північний захід від Донецька)	патруль

Таблиця ознак військової присутності та присутності військового типу в зоні безпеки⁷

Дата	К-ть	Тип	Місце	Джерело спостереження
непідконтрольні урядові райони				
25.08.2021	2	бронетранспортер (БТР-60)	на об'єкті в житловому кварталі поблизу н. п. Воля (64 км на південь від Донецька), у зоні, де згідно з пунктом 5 Меморандуму від 19 вересня 2014 року розміщення важкого озброєння та військової техніки заборонено	патруль
	2	бойова броньована машина (типу БМП)		

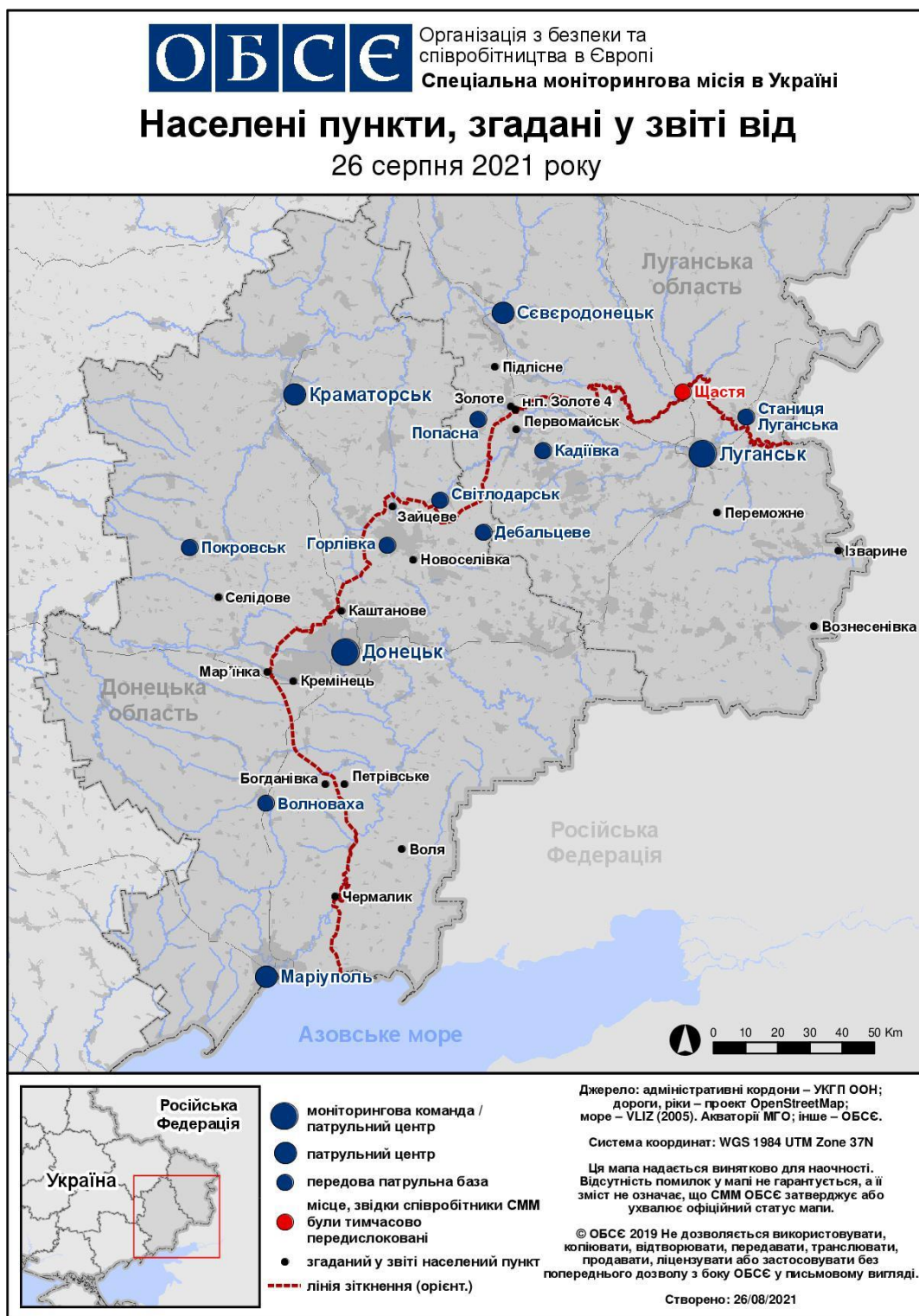
⁷ Згадана в цьому розділі техніка не підпадає під дію Мінських угод щодо відведення озброєння.

Таблиця порушень режиму припинення вогню станом на 25 серпня 2021 року⁸

Місце розміщення СММ	Місце події	Спосіб	К-ть	Спостереження	Опис	Озброєння	Дата, час
камера СММ на КПВВ у н. п. Майорськ (підконтрольний уряду, 45 км на ПнСх від Донецька)	1–3 км на Сх	зафіксувала	1	Н/Д боеприпас	Пн–Пд	Н/Д	24.08, 23:38
приблизно 2 км на ПдПдСх від н. п. Кам'янка (підконтрольний урядові, 20 км на Пн від Донецька)	600 м на ПдЗх	чули	1	постріл		стрілецька зброя	25.08, 09:36
СхПнСх околиця н. п. Каштанове (непідконтрольний урядові, 13 км на Пн від Донецька)	1,5 км на Зх	чули	5	постріл		стрілецька зброя	25.08, 10:55
	3–4 км на Пн	чули	1	вибух	невизначеного походження	Н/Д	25.08, 10:46
приблизно 2 км на Пн від н. п. Петрівське (непідконтрольний уряду, 41 км на Пд від Донецька)	8–10 км на ПдЗх	чули	4	вибух	невизначеного походження (за оцінкою, за межами ділянки розведення)	Н/Д	25.08, 15:10
камера СММ у н. п. Золоте (підконтрольний уряду, 60 км на Зх від Луганська)	3–5 км на Сх	зафіксувала	1	освітлювальна ракета	випущений(-а) угору (за оцінкою, за межами ділянки розведення)	Н/Д	24.08, 22:15
	3–5 км на Сх	зафіксувала	1	освітлювальна ракета	випущений(-а) угору (за оцінкою, за межами ділянки розведення)	Н/Д	24.08, 22:19
	3–5 км на Сх	зафіксувала	1	освітлювальна ракета	випущений(-а) угору (за оцінкою, за межами ділянки розведення)	Н/Д	24.08, 22:50
	3–5 км на Сх	зафіксувала	1	освітлювальна ракета	випущений(-а) угору (за оцінкою, за межами ділянки розведення)	Н/Д	24.08, 22:53
Пн околиця н. п. Попасна (підконтрольний уряду, 69 км на Зх від Луганська)	3–5 км на СхПнСх	чули	3	черга	за оцінкою, за межами ділянки розведення в районі Золотого	стрілецька зброя	24.08, 23:19
	3–5 км на СхПнСх	чули	1	черга	за оцінкою, за межами ділянки розведення в районі Золотого	стрілецька зброя	24.08, 23:25
	2–4 км на Сх	чули	25	черга	за оцінкою, за межами ділянки розведення в районі Золотого	великокаліберний кулемет	25.08, 15:20–15:40
	2–3 км на Сх	чули	19	черга	за оцінкою, за межами ділянки розведення в районі Золотого	стрілецька зброя	25.08, 15:20–15:30
	2–4 км на Сх	чули	12	вибух	невизначеного походження (за оцінкою, за межами ділянки розведення в районі Золотого)	Н/Д	25.08, 15:20–15:35
	2–4 км на Сх	чули	12	постріл	за оцінкою, за межами ділянки розведення в районі Золотого	стрілецька зброя	25.08, 15:20–15:35
	3–5 км на ПдСх	чули	4	черга		великокаліберний кулемет	25.08, 15:30–15:40
	5–10 км на ПдСх	чули	12	вибух	невизначеного походження	Н/Д	25.08, 15:30–15:55
приблизно 3 км на Пн від н. п. Первомайськ (непідконтрольний уряду, 58 км на Зх від Луганська)	3–4 км на ЗхПдЗх	чули	15	черга	за оцінкою, за межами ділянки розведення в районі Золотого	великокаліберний кулемет	25.08, 08:38–08:40

⁸ У таблиці вказані лише порушення режиму припинення вогню, які були зафіксовані безпосередньо патрулями Місії чи камерами СММ, а також ті випадки, які Місія оцінює як навчання з бойовою стрільбою, контрольовані підриви, тощо. Зазначені деталі, а саме: відстань, напрямок, тип зброї тощо, базуються на оцінках, зроблених спостерігачами на місцях і спеціалістами з технічного моніторингу, і необов'язково завжди є точними. Напис «невідомо» (Н/Д) означає, що СММ не змогла підтвердити таку інформацію у зв'язку з відстанню, погодними умовами, технічними обмеженнями та/або з інших причин. Одні і ті ж самі, за оцінкою СММ, порушення режиму припинення вогню, зафіксовані паралельно декількома патрулями/камерами, відображаються у таблиці лише один раз.

Мапа Донецької та Луганської областей⁹



⁹ За рішенням Постійної ради №1117 від 21 березня 2014 року, СММ базується в десяти містах по всій Україні (Херсон, Одеса, Львів, Івано-Франківськ, Харків, Донецьк, Дніпро, Чернівці, Луганськ і Київ). Ця мапа східної України призначена для ілюстративних цілей. На ній вказані населені пункти, згадані у звіті, а також ті, де є офіси СММ (моніторингові команди, патрульні центри та передові патрульні бази) в Донецькій і Луганській областях. Червоним кольором виділено передову патрульну базу, з якої співробітники СММ були тимчасово передислоковані згідно з рекомендаціями експертів з безпеки з деяких держав-учасниць ОБСЄ та з урахуванням вимог СММ щодо безпеки. СММ використовує ці приміщення у світлу пору доби, а також патрулює в цьому населеному пункті вдень).