

Ежедневный отчет № 192/2021

от 18 августа 2021 года¹

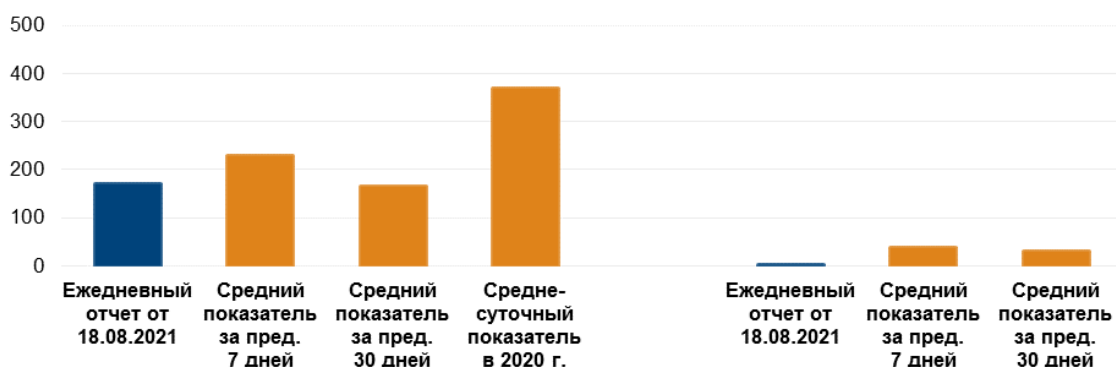
Краткое изложение

- В Донецкой области СММ зафиксировала 165 нарушений режима прекращения огня, включая 3 взрыва. За предыдущий отчетный период в этой области зафиксировано 139 нарушений режима прекращения огня.
- В Луганской области Миссия зафиксировала 5 нарушений режима прекращения огня. За предыдущий отчетный период в этой области зафиксировано 445 нарушений режима прекращения огня.
- СММ продолжала осуществлять мониторинг на участках разведения сил и средств в районах Станицы Луганской, Золотого и Петровского, зафиксировав нарушения режима прекращения огня вблизи участка разведения в районе Золотого и на участке разведения в районе Петровского.
- Миссия содействовала установлению локального режима прекращения огня и осуществляла мониторинг его соблюдения для обеспечения функционирования и ремонта жизненно важных объектов гражданской инфраструктуры.
- СММ продолжила наблюдать за ситуацией с гражданским населением, в том числе на 4 КПВВ, а также на 3 соответствующих блокпостах вооруженных формирований в Донецкой и Луганской областях.
- Наблюдатели осуществляли мониторинг массового собрания в Киеве.
- Свободу передвижения Миссии по-прежнему ограничивали*.

Нарушения режима прекращения огня²

К-во зафиксированных нарушений режима прекращения огня³

К-во зафиксированных взрывов⁴



¹ На основании информации, поступившей от мониторинговых команд по состоянию на 19:30 17 августа 2021 года (по восточноевропейскому летнему времени).

² Более подробная информация обо всех случаях нарушения режима прекращения огня, а также карты Донецкой и Луганской областей, где отмечены все места, упомянутые в отчете, представлены в приложении.

³ В том числе взрывы.

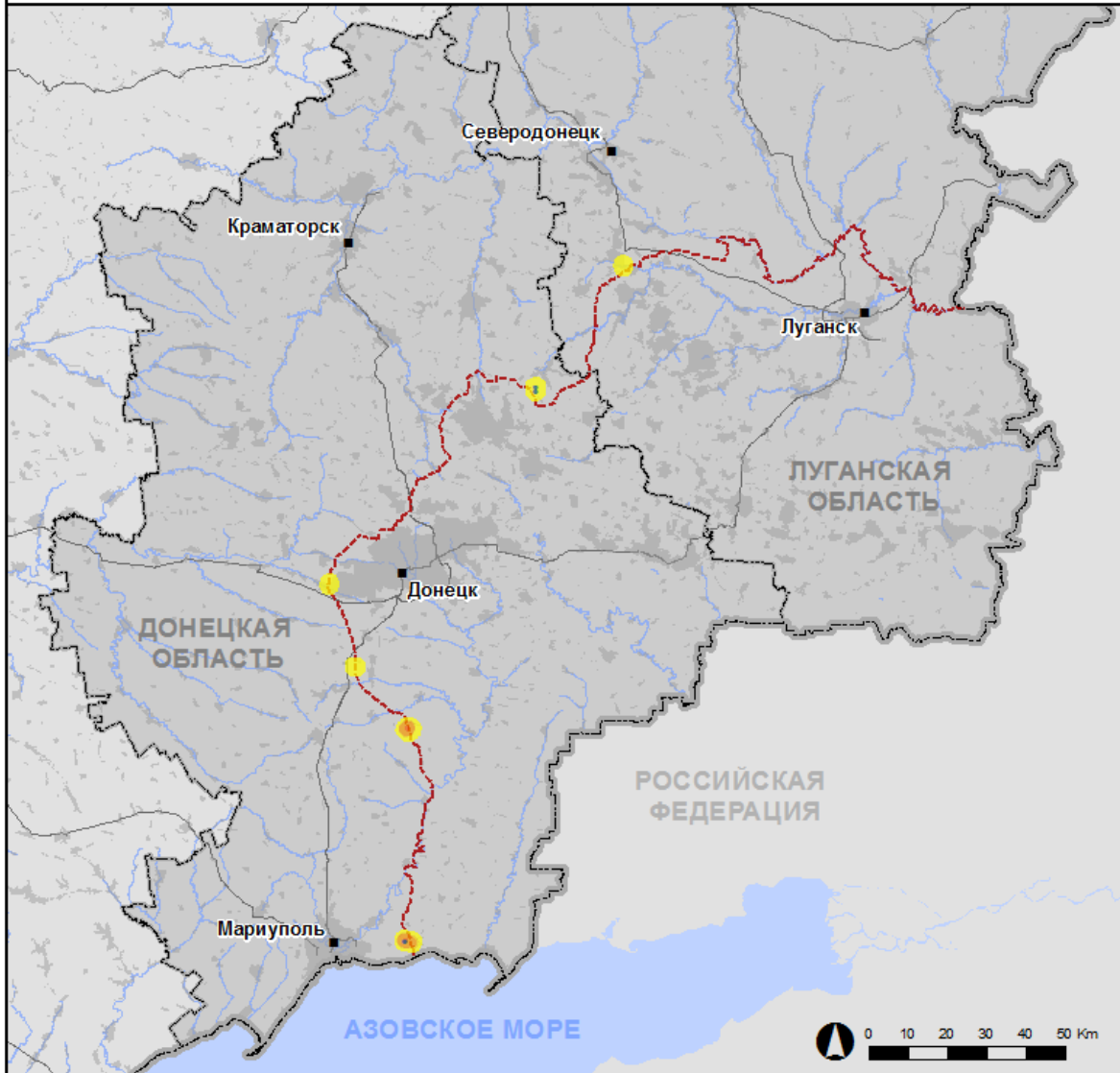
⁴ В том числе вследствие огня из вооружения неустановленного типа.

Карта с зафиксированными нарушениями режима прекращения огня



Организация по безопасности и сотрудничеству в Европе
Специальная мониторинговая миссия в Украине

Зафиксированные СММ нарушения режима прекращения огня 17 августа 2021 г.



Концентрация нарушений режима прекращения огня

- Высокая
-
- Низкая
- Взрыв
- Населенный пункт
- Линия соприкосновения (ориентир.)

Источники: административные границы — УКГВ ООН; дороги, реки — проект OpenStreetMap; море — VLIZ (2005), Акватории МГО; другое — ОБСЕ.

Система координат: WGS 1984 UTM Zone 37N

Данная карта предоставляется исключительно для наглядности. Отсутствие ошибок не гарантировано, а ее содержание не подразумевает, что СММ ОБСЕ утверждает или одобряет официальный статус карты.

© СММ ОБСЕ 2019 Не разрешается использовать, копировать, воспроизводить, передавать, транслировать, продавать, лицензировать или применять без предварительного разрешения со стороны ОБСЕ в письменном виде.
Создано: 18/08/2021

В Донецкой области СММ зафиксировала 165 нарушений режима прекращения огня, включая 3 взрыва (2 взрыва неопределенного происхождения и 1 взрыв в воздухе). Большинство нарушений произошло севернее н. п. Широкино (подконтрольный правительству, 100 км к югу от Донецка), а также на участке разведения в районе н. п. Петровское (неподконтрольный правительству, 41 км к югу от Донецка) (см. ниже). За [предыдущий отчетный период](#) в этой области зафиксировано 139 нарушений режима прекращения огня.

В Луганской области Миссия зафиксировала 5 нарушений режима прекращения огня. Все нарушения произошли к северу от участка разведения в районе н. п. Золотое (подконтрольный правительству, 60 км к западу от Луганска) (см. ниже). За [предыдущий отчетный период](#) в этой области зафиксировано 445 нарушений режима прекращения огня (большинство также произошло вблизи упомянутого участка разведения).

После заседания Трехсторонней контактной группы 22 июля 2020 года, на котором была достигнута договоренность о дополнительных мерах по усилению режима прекращения огня, начиная с 00:01 27 июля 2020 года и до конца отчетного периода СММ зафиксировала не менее 50 551 нарушения режима прекращения огня в Донецкой и Луганской областях (в том числе 14 251 взрыв, 9 795 пролетевших неопределенных боеприпасов, 265 вспышек дульного пламени, 195 осветительных ракет, а также не менее 26 045 очередей и выстрелов).

Участки разведения в районах Станицы Луганской, Золотого и Петровского⁵

Находясь на **участке разведения в районе н. п. Станица Луганская** (подконтрольный правительству, 16 км к северо-востоку от Луганска), наблюдатели видели 3 членов вооруженных формирований (с нарукавными повязками с надписью «СЦКК») южнее отремонтированного пролета моста у Станицы Луганской (15 км к северо-востоку от Луганска).

На участке разведения, примерно в 400 м к югу от его северного края, команда Миссии видела, как 2 мужчин (неустановленного возраста) косили траву на восточной обочине автодороги Т1316.

Вечером 16 августа камера СММ в Золотом зафиксировала 5 неопределенных боеприпасов, пролетевших ориентировочно в 1–3 км к востоку (по оценке, вне **участка разведения в районе Золотого**, однако в пределах 5 км от его края).

Днем 17 августа вблизи блокпоста вооруженных формирований южнее участка разведения наблюдатели видели 2 членов вооруженных формирований (с нарукавными повязками с надписью «СЦКК»).

В ночь с 16 на 17 августа камера СММ, размещенная приблизительно в 2 км к востоку от н. п. Богдановка (подконтрольный правительству, 41 км к юго-западу от Донецка), зафиксировала 70 неопределенных боеприпасов и 3 осветительные ракеты примерно в 1–4 км к востоко-юго-востоку и юго-востоку (по оценке, в пределах **участка**

⁵ Разведение предусмотрено Рамочным решением Трехсторонней контактной группы о разведении сил и средств от 21 сентября 2016 года.

разведения в районе Петровского), а также 1 неопределенный боеприпас, пролетевший ориентировочно в 2–4 км к юго-востоку (определить, произошло ли это на участке разведения или за его пределами, не представлялось возможным).

Днем 17 августа, осуществляя мониторинг в четырех местах возле участка разведения, наблюдатели констатировали там спокойную обстановку.

Отвод вооружения

СММ продолжала осуществлять мониторинг отвода вооружения, предусмотренного Меморандумом, а также Комплексом мер и Дополнением к нему.

Миссия зафиксировала вооружение, размещенное в нарушение линий отвода в неподконтрольных правительству районах Донецкой области: 6 реактивных систем залпового огня (включая 3 предположительно РСЗВ), 6 танков и 6 минометов на полигоне и возле него в зоне, где в соответствии с пунктом 5 Меморандума от 19 сентября 2014 года размещение тяжелого вооружения и военной техники запрещено.

За линиями отвода, но вне выделенных мест хранения вооружения СММ зафиксировала 27 танков, 12 гаубиц, 6 противотанковых пушек, 1 миномет и 10 зенитных ракетных комплексов на двух полигонах в неподконтрольных правительству районах Донецкой и Луганской области (подробнее см. таблицы ниже).

Признаки военного присутствия и присутствия военного типа в зоне безопасности

Миссия зафиксировала 17 боевых бронированных машин по обе стороны от линии соприкосновения в Донецкой области, в том числе на полигоне в неподконтрольном правительству районе, в зоне, где в соответствии с пунктом 5 Меморандума от 19 сентября 2014 года размещение тяжелого вооружения и военной техники запрещено (подробнее см. таблицу ниже).

Осуществляя мониторинг в 1 км к западу от северо-западной окраины н. п. Тошковка (подконтрольный правительству, 60 км к северо-западу от Луганска), команда СММ видела 2 военнослужащих Вооруженных сил Украины, стоявших около гражданского автомобиля на восточной обочине автодороги Р66. Наблюдатели видели, что один из военнослужащих Вооруженных сил Украины держал предмет, который напоминал пульт управления БПЛА. Потом наблюдатели видели не принадлежащий Миссии БПЛА малого радиуса действия, которой пролетел примерно в 10 м и приземлился ориентировочно в 40 м от них, невзирая на запрет на использование любых видов летательных аппаратов, предусмотренный в решении ТКГ от 22 июля 2020 года о дополнительных мерах по усилению режима прекращения огня. Впоследствии команда СММ видела, как державший в руках пульт управления военнослужащий Вооруженных сил Украины забрал БПЛА и вместе с другим военнослужащим Вооруженных сил Украины покинул этот район на вышеупомянутом транспортном средстве.

Усилия Миссии по содействию обеспечению функционирования и ремонта жизненно важных объектов гражданской инфраструктуры

СММ продолжала содействовать обеспечению функционирования Донецкой фильтровальной станции (ДФС; 15 км к северу от Донецка).

Миссия также осуществляла мониторинг ситуации с безопасностью в районе насосной станции вблизи н. п. Василевка (неподконтрольный правительству, 20 км к северу от Донецка), а также мониторинг соблюдения локального режима прекращения огня для обеспечения ремонта шламонакопителя фенольного завода вблизи н. п. Нелеповка (подконтрольный правительству, 40 км к северу от Донецка), линий электропередачи в н. п. Водяное (подконтрольный правительству, 94 км к югу от Донецка) и около Водяного, а также железнодорожного полотна неподалеку от н. п. Ясное (неподконтрольный правительству, 30 км к юго-западу от Донецка).

Обстановка на КПВВ и соответствующих блокпостах

В Донецкой области Миссия отметила, что контрольный пункт въезда-выезда (КПВВ) рядом с н. п. Новотроицкое (подконтрольный правительству, 36 км к юго-западу от Донецка) был открыт, не зафиксировав там пассажиро-транспортного потока.

В Луганской области СММ отметила, что КПВВ в Станице Луганской и соответствующий блокпост вооруженных формирований южнее моста возле Станицы Луганской были открыты, а пешеходы ожидали в очередях прохода в обоих направлениях.

Наблюдатели отметили, что КПВВ вблизи Золотого и в н. п. Счастье (подконтрольный правительству, 20 км к северу от Луганска) были открыты, однако соответствующие блокпосты вооруженных формирований южнее участка разведения в районе Золотого и в 3 км к юго-востоку от моста в Счастье были закрыты.

Мониторинг массового собрания в Киеве

17 августа на аллее Героев Небесной Сотни в Киеве наблюдатели осуществляли мониторинг массового собрания при участии примерно 50 человек (преимущественно мужчин 20–29 та 40–49 лет), которые высказывали критические замечания из-за наличия инсталляций, иллюстрировавших отдельные периоды истории Украины. Команда Миссии также видела приблизительно 40 сотрудников правоохранительных органов неподалеку. Наблюдатели отметили, что некоторые участники собрания разбирали инсталляции. Кроме того, команда СММ видела стычку между ними и правоохранителями, которые задержали 4 человек.

Позже на ул. Московской, 30, наблюдатели видели еще одно массовое собрание при участии приблизительно 60 человек (преимущественно мужчин 20–29 та 50–59 лет), которые высказывались в поддержку задержанных участников предыдущего собрания.

Миссия продолжала следить за ситуацией в Херсоне, Одессе, Львове, Ивано-Франковске, Харькове, Днепре и Черновцах.

***Ограничение свободы передвижения и другие препятствия в выполнении мандата СММ**

Деятельность по мониторингу и свобода передвижения СММ ограничены из-за угроз безопасности, включая риски, связанные с наличием мин и неразорвавшихся боеприпасов, а также другими препятствиями, которые ежедневно меняются. Мандат СММ

предусматривает свободный и безопасный доступ по всей Украине. Все подписанты Минских соглашений согласились с необходимостью свободного и безопасного доступа, а также с тем, что ограничение свободы передвижения СММ является нарушением и что на подобные нарушения необходимо оперативно реагировать. Они также согласились с тем, что Совместный центр контроля и координации (СЦКК) должен содействовать такому реагированию и осуществлять общую координацию работ по разминированию. Однако вооруженные формирования в отдельных районах Донецкой и Луганской областей часто отказывают СММ в доступе к районам, прилегающим к неподконтрольным правительству участкам границы Украины (например, см. [Ежедневный отчет СММ от 13 августа 2021 года](#)). Деятельность СММ в Донецкой и Луганской областях оставалась ограниченной после того, как [23 апреля 2017 года недалеко от Пришиба произошел инцидент со смертельным исходом](#). В связи с этим способность Миссии осуществлять наблюдение была по-прежнему ограничена.

Регулярные ограничения на участках разведения сил и средств и из-за мин/неразорвавшихся боеприпасов:

- Не осуществив сплошное разминирование, извлечение неразорвавшихся боеприпасов и устранение других препятствий, стороны по-прежнему отказывали СММ в неограниченном доступе, а также в возможности передвигаться по отдельным дорогам, которые ранее были определены как важные для осуществления Миссией эффективного мониторинга и для передвижения гражданских лиц.

Другие препятствия⁶:

- Сотрудники школы в н. п. Перевальск (неподконтрольный правительству, 38 км к западу от Луганска) отказались предоставить информацию относительно предположительного обстрела, порекомендовав патрулю Миссии обратиться к лицам, которым принадлежит фактический контроль.
- Пролетая над районами около н. п. Молодежное (неподконтрольный правительству, 63 км к западу от Луганска), БПЛА СММ малого радиуса действия подвергался воздействию помех сигналу GPS (по оценке, вследствие предположительного глушения).

⁶ В случаях предположительного глушения и глушения, упомянутых в этом разделе, помехи сигналу могли создавать из любого места в радиусе десятков километров от местоположений БПЛА.

Таблица вооружений

Вооружение, размещенное в нарушение линий отвода

Дата	К-во единиц вооружения	Вид вооружения	Место	Источник наблюдения
неподконтрольные правительству районы				
16.08.2021	6	танк (Т-72)	на территории полигона около н. п. Бойковское (бывш. Тельманово; 67 км к юго-востоку от Донецка) и возле него в зоне, где согласно пункту 5 Меморандума от 19 сентября 2014 года размещение тяжелого вооружения и военной техники запрещено.	БПЛА среднего радиуса действия
	6	миномет (2Б11 «Сани», 120 мм)		
	6	реактивная система залпового огня (БМ-21 «Град», 122 мм; включая три предположительно РСЗО)		

Вооружение, размещенное за линиями отвода, но вне выделенных мест хранения вооружения⁷

Дата	К-во единиц вооружения	Вид вооружения	Место	Источник наблюдения
неподконтрольные правительству районы				
15.08.2021	1	танк (Т-72)	на полигоне вблизи н. п. Терновое (57 км к востоку от Донецка), где СММ также обнаружила 24 боевые бронированные машины	БПЛА малого радиуса действия
	1	зенитный ракетный комплекс (9К35 «Стрела-10»)		
16.08.2021	26	танк (Т-72 — 13 ед., Т-64 — 12 ед., неустановленного типа — 1 ед.)	на полигоне вблизи н. п. Мирное (28 км к юго-западу от Луганска), где СММ также обнаружила 62 боевые бронированные машины и 2 зенитные установки	
	1	миномет (2Б11 «Сани», 120 мм)		
	6	противотанковая пушка (МТ-12 «Рапира», 100 мм)		
	12	буксируемая гаубица (Д-30 «Лягушка», 122 мм)		
9	зенитный ракетный комплекс (9К35 «Стрела-10»)			

Таблица признаков военного присутствия и присутствия военного типа в зоне безопасности⁸

Дата	К-во	Вид	Место	Источник наблюдения
подконтрольные правительству районы				
18.08.2021	1	бронетранспортер (БТР-70)	вблизи н. п. Новобахмутовка (28 км к северу от Донецка)	патруль
	1	бронетранспортер (БТР-80)	вблизи н. п. Луганское (59 км к северо-востоку от Донецка)	
неподконтрольные правительству районы				
16.08.2021	1	боевая бронированная машина (неустановленного типа)	на полигоне около н. п. Бойковское (бывш. Тельманово; 67 км к юго-востоку от Донецка), в зоне, где согласно пункту 5 Меморандума от 19 сентября 2014 года размещение тяжелого вооружения и военной техники запрещено	БПЛА среднего радиуса действия
	13	боевая машина пехоты (БМП-2 — 10 ед., БМП-1 — 3 ед.)		
	1	бронетранспортер (МТ-ЛБ)		

⁷ Упомянутые в этом разделе ББМ и зенитные установки не подпадают под действие Минских соглашений об отводе вооружений.

⁸ Упомянутая в этом разделе техника не подпадает под действие Минских соглашений об отводе вооружений.

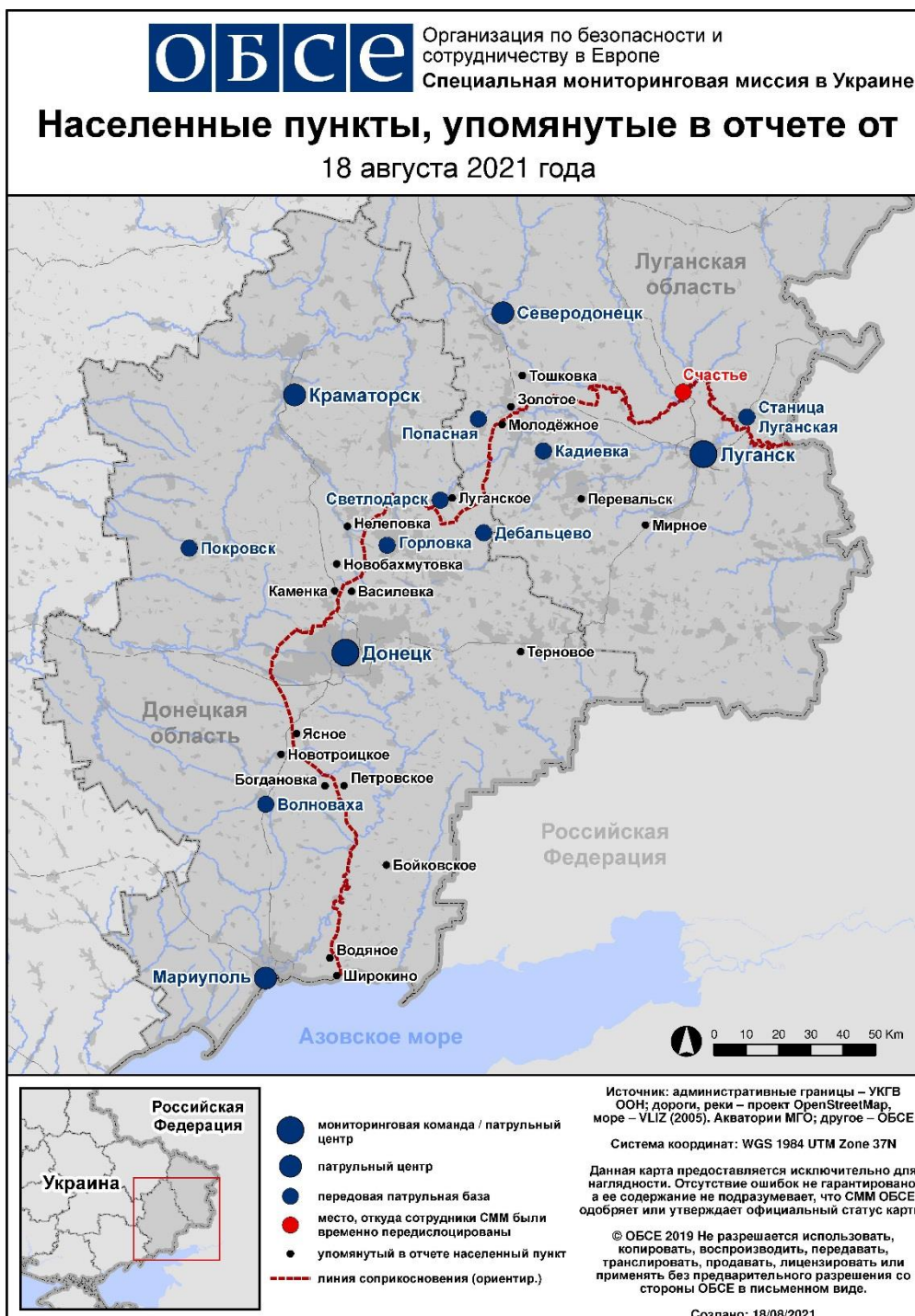
Таблица нарушений режима прекращения огня по состоянию на 17 августа 2021 года⁹

Месторасположение СММ	Место события	Способ	К-во	Наблюдение	Описание	Вооружение	Дата, время
камера СММ в н. п. Березовое (подконтрольный правительству, 31 км к ЮЗ от Донецка)	2–4 км к ЮВ	зафиксировала	1	осветительная ракета	выпущенный(-ая) вверх	Н/Д	16.08, 20:15
	2–4 км к ЮВ	зафиксировала	1	осветительная ракета	выпущенный(-ая) вверх	Н/Д	16.08, 20:18
камера СММ в 2 км к В от н. п. Богдановка (подконтрольный правительству, 41 км к ЮЗ от Донецка)	1–3 км к ЮВ	зафиксировала	16	Н/Д боеприпас	ЮЗ–СВ (по оценке, на участке разведения в районе Петровского)	Н/Д	16.08, 21:12
	1–3 км к ЮВ	зафиксировала	4	Н/Д боеприпас	ЮЗ–СВ (по оценке, на участке разведения в районе Петровского)	Н/Д	16.08, 21:15
	1–3 км к ЮВ	зафиксировала	1	осветительная ракета	выпущенный(-ая) вверх (по оценке, на участке разведения в районе Петровского)	Н/Д	16.08, 22:02
	2–4 км к ВЮВ	зафиксировала	3	Н/Д боеприпас	ССВ–ЮЮЗ (по оценке, на участке разведения в районе Петровского)	Н/Д	16.08, 22:11
	1–3 км к ЮВ	зафиксировала	1	осветительная ракета	выпущенный(-ая) вверх (по оценке, на участке разведения в районе Петровского)	Н/Д	16.08, 22:37
	1–3 км к ЮВ	зафиксировала	1	осветительная ракета	выпущенный(-ая) вверх (по оценке, на участке разведения в районе Петровского)	Н/Д	16.08, 22:50
	1–3 км к ВЮВ	зафиксировала	5	Н/Д боеприпас	ЮЮЗ–ССВ (по оценке, на участке разведения в районе Петровского)	Н/Д	16.08, 23:35
	1–3 км к ВЮВ	зафиксировала	4	Н/Д боеприпас	ЮЮЗ–ССВ (по оценке, на участке разведения в районе Петровского)	Н/Д	16.08, 23:36
	1–3 км к ВЮВ	зафиксировала	4	Н/Д боеприпас	ССВ–ЮЮЗ (по оценке, на участке разведения в районе Петровского)	Н/Д	16.08, 23:44
	1–3 км к ЮВ	зафиксировала	15	Н/Д боеприпас	ЮЮЗ–ССВ (по оценке, на участке разведения в районе Петровского)	Н/Д	16.08, 23:50
	1–3 км к ЮВ	зафиксировала	2	Н/Д боеприпас	ЮЮЗ–ССВ (по оценке, на участке разведения в районе Петровского)	Н/Д	16.08, 23:53
	1–3 км к ЮВ	зафиксировала	1	Н/Д боеприпас	ЮЗ–СВ (по оценке, на участке разведения в районе Петровского)	Н/Д	16.08, 23:57
	1–3 км к ВЮВ	зафиксировала	6	Н/Д боеприпас	ЮЮЗ–ССВ (по оценке, на участке разведения в районе Петровского)	Н/Д	17.08, 00:17
	1–3 км к ВЮВ	зафиксировала	6	Н/Д боеприпас	ЮЮЗ–ССВ (по оценке, на участке разведения в районе Петровского)	Н/Д	17.08, 00:53
	1–3 км к ВЮВ	зафиксировала	4	Н/Д боеприпас	ЮЮЗ–ССВ (по оценке, на участке разведения в районе Петровского)	Н/Д	17.08, 02:23
	2–4 км к ЮВ	зафиксировала	1	Н/Д боеприпас	определить, на участке разведения в районе Петровского или вне его, не представлялось возможным	Н/Д	17.08, 04:06
	камера СММ на КПВВ в н. п. Марьинка (подконтрольный правительству, 23 км к ЮЗ от Донецка)	2–4 км к ССВ	зафиксировала	3	Н/Д боеприпас	ВЮВ–ЗСЗ	Н/Д
камера СММ в 1 км к ЮЗ от н. п. Широкино (подконтрольный правительству, 100 км к Ю от Донецка)	4–6 км к ССВ	зафиксировала	1	Н/Д боеприпас	ВЮВ–ЗСЗ	Н/Д	16.08, 20:45
	4–6 км к ССВ	зафиксировала	1	Н/Д боеприпас	З–В	Н/Д	16.08, 20:49
	4–6 км к С	зафиксировала	1	взрыв	взрыв в воздухе	Н/Д	16.08, 21:00
	4–6 км к С	зафиксировала	25	Н/Д боеприпас	З–В	Н/Д	16.08, 21:15
	4–6 км к С	зафиксировала	23	Н/Д боеприпас	З–В	Н/Д	16.08, 21:20
	4–6 км к С	зафиксировала	3	Н/Д боеприпас	З–В	Н/Д	16.08, 22:00
	4–6 км к С	зафиксировала	2	Н/Д боеприпас	ЮЮВ–ССЗ	Н/Д	16.08, 22:06
	4–6 км к С	зафиксировала	3	Н/Д боеприпас	З–В	Н/Д	16.08, 22:06
	4–6 км к ССВ	зафиксировала	14	Н/Д боеприпас	ЮЮВ–ССЗ	Н/Д	16.08, 23:22
	4–6 км к ССВ	зафиксировала	6	Н/Д боеприпас	З–В	Н/Д	16.08, 23:22

⁹ В таблице указаны исключительно нарушения режима прекращения огня, зафиксированные непосредственно патрулями Миссии или камерами СММ, а также те случаи, которые Миссия оценивает как учения с боевой стрельбой, контролируемые подрывы и т. п. Указанные детали, а именно: расстояние, направление, тип оружия и т. д., основаны на оценках, сделанных наблюдателями на местах и специалистами по техническому мониторингу, и необязательно всегда являются точными. Надпись «нет данных» (Н/Д) означает, что СММ не смогла подтвердить информацию из-за расстояния, погодных условий, технических ограничений и/или по другим причинам. Одни и те же самые, по оценке СММ, нарушения режима прекращения огня, зафиксированные параллельно несколькими патрулями/камерами, отражаются в таблице только один раз.

Месторасположение СММ	Место события	Способ	К-во	Наблюдение	Описание	Вооружение	Дата, время
	4–6 км к С	зафиксировала	1	осветительная ракета	выпущенный(-ая) вверх	Н/Д	16.08, 23:36
	4–6 км к С	зафиксировала	2	Н/Д боеприпас	З–В	Н/Д	17.08, 00:14
	4–6 км к С	зафиксировала	2	Н/Д боеприпас	З–В	Н/Д	17.08, 01:17
н. п. Светлодарск (подконтрольный правительству, 57 км к СВ от Донецка)	4–5 км к Ю	слышали	1	взрыв	неопределенного происхождения	Н/Д	17.08, 16:23
	3–4 км к Ю	слышали	1	взрыв	неопределенного происхождения	Н/Д	17.08, 18:25
камера СММ в н. п. Золотое (подконтрольный правительству, 60 км к З от Луганска)	1–3 км к В	зафиксировала	3	Н/Д боеприпас	С–Ю (по оценке, вне участка разведения в районе Золотого)	Н/Д	16.08, 22:49
	1–3 км к В	зафиксировала	2	Н/Д боеприпас	С–Ю (по оценке, вне участка разведения в районе Золотого)	Н/Д	16.08, 22:50

Карта Донецкой и Луганской областей¹⁰



¹⁰ По решению Постоянного совета №1117 от 21 марта 2014 года, СММ базируется в десяти городах по всей Украине (Херсон, Одесса, Львов, Ивано-Франковск, Харьков, Донецк, Днепр, Черновцы, Луганск и Киев). Эта карта восточной Украины предназначена для иллюстративных целей. На ней указаны населенные пункты, упомянутые в отчете, а также те, где находятся офисы СММ (мониторинговые команды, патрульные центры и передовые патрульные базы) в Донецкой и Луганской областях. (Красным цветом выделено передовую патрульную базу, с которой сотрудники СММ были временно передислоцированы на основании рекомендаций экспертов по безопасности из некоторых государств-участников ОБСЕ и с учетом требований СММ по безопасности. Миссия использует эти помещения в светлую пору суток, а также патрулирует в этом населенном пункте днем).