



# Ежедневный отчет № 190/2021

от 16 августа 2021 года<sup>1</sup>

## Краткое изложение

- С вечера 13 по вечер 15 августа в Донецкой области СММ зафиксировала 225 нарушений режима прекращения огня, в том числе 53 взрыва. За предыдущий отчетный период в области зафиксировано 13 таких нарушений.
- С вечера 13 по вечер 15 августа в Луганской области Миссия зафиксировала 287 нарушений режима прекращения огня, в том числе 18 взрывов. За предыдущий отчетный период в области зафиксировано 17 таких нарушений.
- СММ уточняла сообщения о том, что в Голубовском Луганской области вследствие обстрела из легкого вооружения была ранена женщина.
- Миссия уточняла сообщения о повреждениях жилого дома и прилегающей территории вследствие обстрела из тяжелого вооружения в подконтрольной правительству Новоселовке Второй Донецкой области.
- В неподконтрольной правительству Мануйловки Донецкой области и возле неподконтрольного правительству Смелого Луганской области, по оценке, по двум БПЛА СММ малого радиуса действия стреляли из стрелкового оружия\*.
- Миссия продолжала осуществлять мониторинг на участках разведения сил и средств в районах Станицы Луганской, Золотого и Петровского, зафиксировав нарушения режима прекращения огня в пределах участков разведения в районах Золотого и Петровского, а также рядом с ними.
- СММ способствовала установлению локального режима прекращения огня и осуществляла мониторинг его соблюдения для обеспечения функционирования жизненно важных объектов гражданской инфраструктуры.
- Миссия продолжала наблюдать за ситуацией с гражданским населением, в том числе на 3 КПВВ и соответствующих блокпостах вооруженных формирований в Луганской области.
- СММ отметила отсутствие изменений в ситуации с безопасностью на востоке и юго-востоке Херсонской области.
- Наблюдатели осуществляли мониторинг собрания в Киеве.
- Свободу передвижения Миссии по-прежнему ограничивали, в том числе на 2 блокпостах вооруженных формирований в Донецкой области. БПЛА СММ вновь неоднократно подвергались воздействию помех сигналу GPS\*.

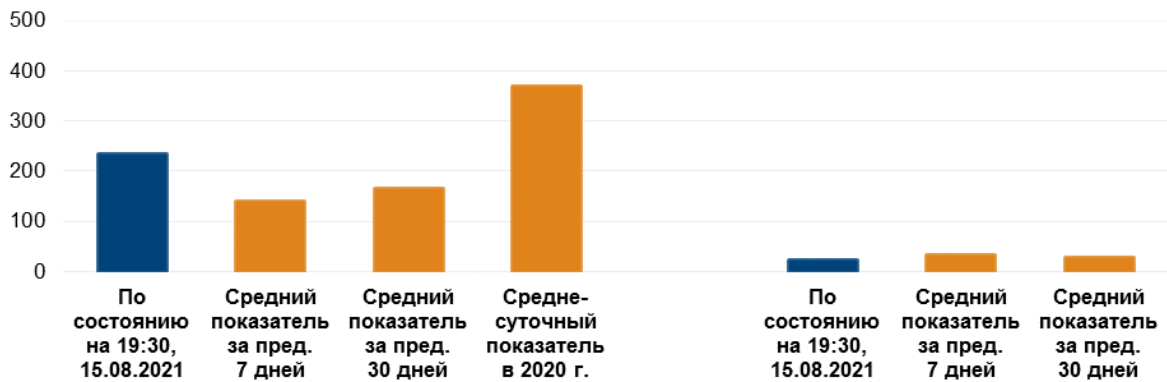
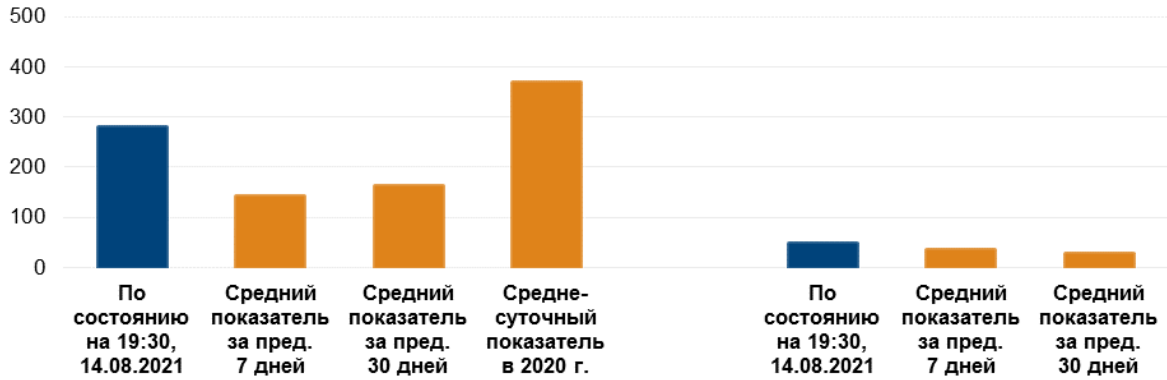
---

<sup>1</sup> На основании информации, поступившей от мониторинговых команд по состоянию на 19:30 15 августа 2021 года (по восточноевропейскому летнему времени).

## Нарушения режима прекращения огня<sup>2</sup>

К-во зафиксированных нарушений режима прекращения огня<sup>3</sup>

К-во зафиксированных взрывов<sup>4</sup>



<sup>2</sup> Более подробная информация обо всех случаях нарушения режима прекращения огня, а также карты Донецкой и Луганской областей, где отмечены все упомянутые в отчете места, представлены в приложении.

<sup>3</sup> В том числе взрывы.

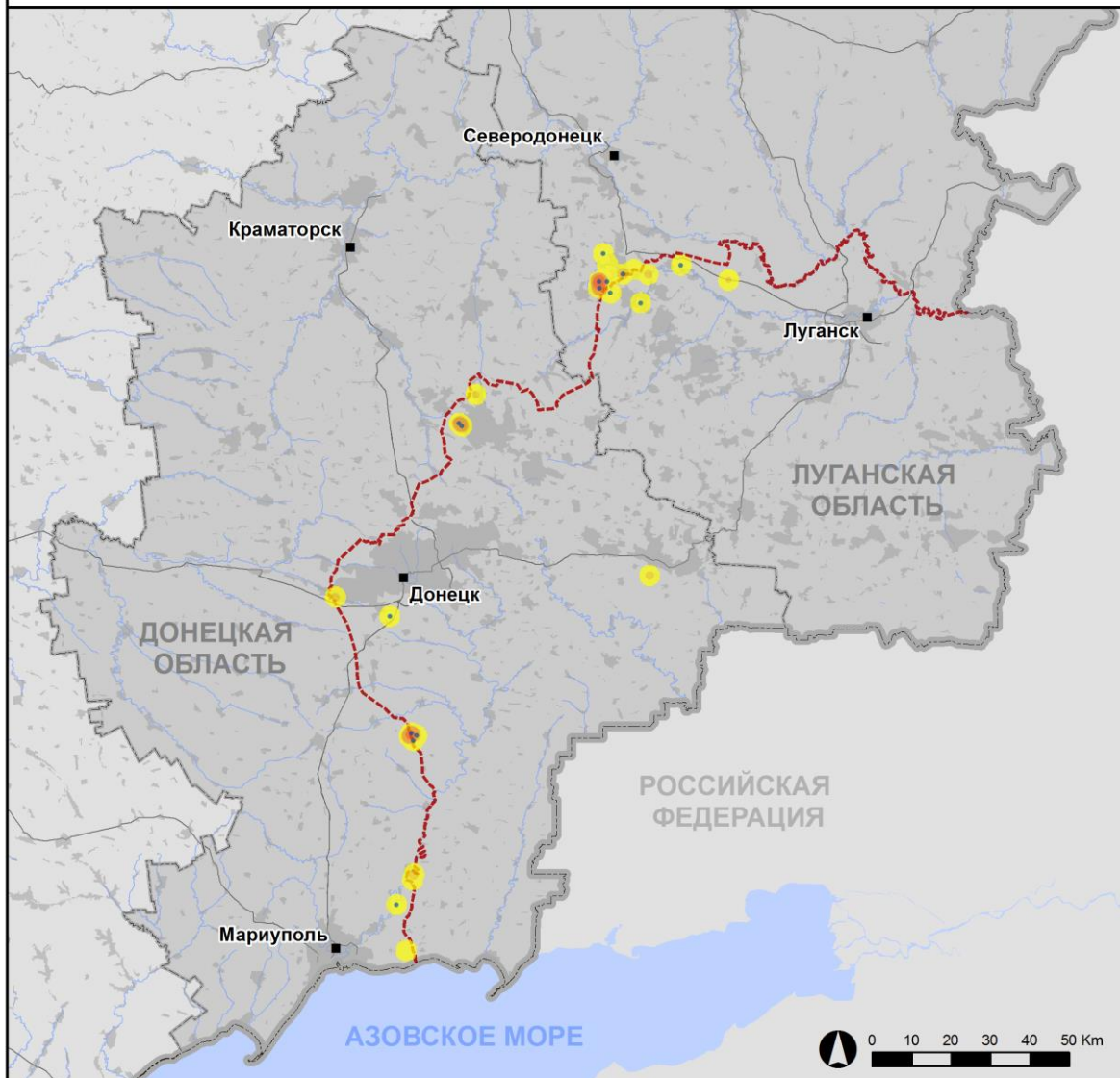
<sup>4</sup> В том числе вследствие огня из вооружения неустановленного типа.

### Карта с зафиксированными нарушениями режима прекращения огня



Организация по безопасности и сотрудничеству в Европе  
Специальная мониторинговая миссия в Украине

### Зафиксированные СММ нарушения режима прекращения огня 14-15 августа 2021 г.



#### Концентрация нарушений режима прекращения огня

- Высокая
- Высокая
- Высокая
- Высокая
- Низкая
- Взрыв
- Населенный пункт
- Линия соприкосновения (ориентир.)

Источники: административные границы — УКГВ ООН; дороги, реки — проект OpenStreetMap; море — VLIZ (2005), Акватории МГО; другое — ОБСЕ.

Система координат: WGS 1984 UTM Zone 37N

Данная карта предоставляется исключительно для наглядности. Отсутствие ошибок не гарантировано, а ее содержание не подразумевает, что СММ ОБСЕ утверждает или одобряет официальный статус карты.

© СММ ОБСЕ 2019 Не разрешается использовать, копировать, воспроизводить, передавать, транслировать, продавать, лицензировать или применять без предварительного разрешения со стороны ОБСЕ в письменном виде.  
Создано: 16/08/2021

С вечера 13 по вечер 15 августа в Донецкой области СММ зафиксировала 225 нарушений режима прекращения огня, в том числе 53 взрыва (45 разрывов артиллерийских снарядов и 8 взрывов неопределенного происхождения). Большинство нарушений режима прекращения огня произошли на участке разведения в районе н. п. Петровское (неподконтрольный правительству, 41 км к югу от Донецка) в ночь с 13 на 14 августа и с 14 на 15 августа (см. ниже), а также к северо-западу от н. п. Горловка (неподконтрольный правительству, 39 км к северо-востоку от Донецка) вечером 13 августа. За [предыдущий отчетный период](#) в области зафиксировано 13 нарушений режима прекращения огня, большая часть которых также произошла на участке разведения в районе Петровского.

С вечера 13 по вечер 15 августа в Луганской области Миссия зафиксировала 287 нарушений режима прекращения огня, в том числе 18 взрывов неопределенного происхождения. Большинство нарушений режима прекращения огня произошли недалеко от участка разведения в районе н. п. Золотое (подконтрольный правительству, 60 км к западу от Луганска) в ночь с 13 на 14 августа и с 14 на 15 августа (см. ниже). За [предыдущий отчетный период](#) зафиксировано 17 нарушений режима прекращения огня.

После заседания Трехсторонней контактной группы 22 июля 2020 года, на котором была достигнута договоренность о дополнительных мерах по усилению режима прекращения огня, начиная с 00:01 27 июля 2020 года и до конца отчетного периода СММ зафиксировала не менее 49 797 нарушений режима прекращения огня в Донецкой и Луганской областях (в том числе 14 164 взрыва, 9 553 пролетевших неопределенных боеприпаса, 265 вспышек дульного пламени, 188 осветительных ракет, а также не менее 25 627 очередей и выстрелов).

### **Ранение женщины вследствие обстрела из легкого вооружения в Голубовском Луганской области**

СММ уточняла сообщения о том, что 9 августа в н. п. Голубовское (неподконтрольный правительству, 51 км к западу от Луганска) была ранена женщина.

13 августа в Голубовском мужчина (50–59 лет), представившийся мужем женщины (50–59 лет), рассказал наблюдателям, что вечером 9 августа, когда он с женой был во дворе у дома, он сначала услышал стрельбу, а затем увидел, что лицо его жены было залито кровью. По его словам, скорая отвезла его жену в больницу в н. п. Голубовка (бывш. Кировск; неподконтрольный правительству, 51 км к западу от Луганска), а затем пострадавшую перевели в больницу в н. п. Луганск (неподконтрольный правительству).

В тот же день медперсонал той же больницы в Луганске сообщил Миссии, что 10 августа в больницу поступила женщина (50–59 лет), которая впоследствии перенесла хирургическую операцию по удалению пули из ее лица.

### **Повреждения жилого дома и прилегающей территории вследствие обстрела из тяжелого вооружения в подконтрольной правительству Новоселовке Второй Донецкой области**

СММ уточняла сообщения о повреждении одноэтажного жилого дома в н. п. Новоселовка Вторая (подконтрольный правительству, 23 км к северу от Донецка).

12 августа в юго-западной части Новоселовки Второй беспилотный летательный аппарат (БПЛА) СММ малого радиуса действия зафиксировал разбитые и отсутствующие листы шифера с северо-восточной стороны крыши одноэтажного жилого дома на ул. Степной, 4, а также полностью разрушенную каменную стену примерно в 1 м к северо-востоку от дома.

На расстоянии около 35 м далее к северо-востоку, на приусадебном участке у того же дома, этот БПЛА обнаружил на земле следы, вероятно, вследствие взрыва в воздухе.

По оценке СММ, все эти повреждения возникли недавно вследствие разрыва артиллерийских снарядов (122 мм), выпущенных из юго-восточного направления.

В тот же день в Новоселовке Второй офицер Вооруженных сил Украины при Совместном центре контроля и координации (СЦКК) сообщил, что 11 августа в упомянутом районе произошел обстрел.

### **Стрельба из стрелкового оружия, по оценке, в направлении 2 мини-БПЛА СММ в неподконтрольной правительству Мануйловке Донецкой области и возле неподконтрольного правительству Смелого Луганской области**

15 августа, находясь приблизительно в 3 км к западо-северо-западу от н. п. Мануйловка (неподконтрольной правительству, 65 км к востоку от Донецка) и управляя БПЛА малого радиуса действия, о полете которого сообщалось заранее, наблюдатели слышали 10 очередей из стрелкового оружия на расстоянии примерно 2,3 км к северо-северо-западу. По оценке, огонь вели в направлении БПЛА, который на тот момент пролетал над объектом вооруженных формирований, ориентировочно в 2 км к северо-северо-западу от местонахождения патруля. Команда Миссии приземлила БПЛА и покинула этот район\*.

В тот же день, находясь на юго-западной окраине н. п. Смелое (неподконтрольной правительству, 31 км к северо-западу от Луганска) и управляя БПЛА малого радиуса действия, о полете которого сообщалось заранее, наблюдатели слышали 8 выстрелов из стрелкового оружия на расстоянии примерно 2–2,5 км к западо-юго-западу. По оценке, огонь вели в направлении БПЛА, который на тот момент пролетал около позиций вооруженных формирований ориентировочно в 2,5 км к западо-юго-западу от местонахождения патруля. Команда СММ приземлила БПЛА и покинула этот район. Во время данного полета беспилотник также подвергся воздействию помех сигналу GPS, по оценке, вследствие предположительного глушения\*.

### **Участки разведения в районах Станицы Луганской, Золотого и Петровского<sup>5</sup>**

15 августа на участке разведения в районе н. п. Станица Луганская (подконтрольной правительству, 16 км к северо-востоку от Луганска) наблюдатели видели двух членов вооруженных формирований (с нарукавными повязками с надписью «СЦКК») южнее отремонтированного пролета моста у Станицы Луганской (15 км к северо-востоку от Луганска).

<sup>5</sup> Разведение предусмотрено Рамочным решением Трехсторонней контактной группы о разведении сил и средств от 21 сентября 2016 года.



В течение дня 15 августа, осуществляя мониторинг на западной окраине н. п. Первомайск (неподконтрольный правительству, 58 км к западу от Луганска), наблюдатели слышали 4 взрыва неопределенного происхождения и 12 очередей из крупнокалиберного пулемета на расстоянии приблизительно 4–6 км к северо-северо-востоку (по оценке, в пределах **участка разведения в районе Золотого**).

В ночь с 13 на 14 августа и с 14 на 15 августа, находясь на северной окраине н. п. Попасная (подконтрольный правительству, 69 км к западу от Луганска), наблюдатели слышали 6 взрывов неопределенного происхождения, а также 236 очередей и выстрелов из стрелкового оружия и крупнокалиберного пулемета на расстоянии около 3–10 км к востоку и востоко-юго-востоку. Вечером 14 августа камера СММ в Золотом зафиксировала 1 неопределенный боеприпас, пролетевший примерно в 3–5 км к востоку. На протяжении дня 15 августа, осуществляя мониторинг в двух местах около указанного участка разведения, наблюдатели зафиксировали 12 очередей и выстрелов из вооружения неустановленного типа. По оценке, все эти нарушения режима прекращения огня произошли вне участка разведения, однако в пределах 5 км от его края.

14 и 15 августа, ведя наблюдение у блокпоста вооруженных формирований южнее данного участка разведения, команда Миссии видела членов вооруженных формирований (с нарукавными повязками с надписью «СЦКК»).

В ночь с 13 на 14 августа и с 14 на 15 августа камера СММ, установленная приблизительно в 2 км к востоку от н. п. Богдановка (подконтрольный правительству, 41 км к юго-западу от Донецка), зафиксировала 1 взрыв (разрыв артиллерийского снаряда) и 104 пролетевших неопределенных боеприпаса на расстоянии порядка 2–3 км к востоко-юго-востоку и юго-востоку (по оценке, в пределах **участка разведения в районе Петровского**). Кроме того, в ночь с 14 на 15 августа та же камера зафиксировала 2 взрыва неопределенного происхождения и 8 пролетевших неопределенных боеприпасов на расстоянии 3–5 км к востоко-юго-востоку (установить, произошли ли они на участке разведения или за его пределами, не представлялось возможным), а также 1 взрыв неопределенного происхождения приблизительно в 3–5 км к юго-востоку, по оценке, за пределами участка разведения.

### **Отвод вооружения**

СММ продолжала осуществлять мониторинг отвода вооружения, предусмотренного Меморандумом, а также Комплексом мер и Дополнением к нему.

За линиями отвода, но вне выделенных мест хранения вооружения Миссия зафиксировала 35 гаубиц, 1 зенитную самоходную установку и 1 танк на 2 железнодорожных станциях в неподконтрольных правительству районах Донецкой области (подробнее см. таблицу ниже).

### **Признаки военного присутствия и присутствия военного типа в зоне безопасности**

СММ зафиксировала 2 боевые бронированные машины около жилых кварталов: одну в неподконтрольном правительству районе Луганской области и еще одну в неподконтрольном правительству районе Донецкой области (подробнее см. таблицу ниже).

### **Предупреждающий знак о минной опасности в Спартаке Донецкой области**

5 августа в жилом районе н. п. Спартак (неподконтрольный правительству, 9 км к северу от Донецка), на восточной стороне улицы Аэродромной, команда Миссии видела предупреждающий знак о минной опасности (белый прямоугольник с логотипом международной гуманитарной организации и надписью с предупреждением о наличии взрывоопасных объектов в полях, а также с указанием номера телефона для обращения в случае обнаружения подозрительных предметов), о котором не сообщалось ранее (по оценке, установлен недавно).

### **Усилия Миссии по содействию ремонту и функционированию жизненно важных объектов гражданской инфраструктуры**

14 и 15 августа СММ продолжала содействовать обеспечению функционирования Донецкой фильтровальной станции (15 км к северу от Донецка).

14 августа Миссия также осуществляла мониторинг ситуации с безопасностью в районе насосной станции возле н. п. Василевка (неподконтрольный правительству, 20 км к северу от Донецка).

### **Обстановка на КПВВ и соответствующих блокпостах**

14 и 15 августа в Луганской области, по наблюдениям Миссии, контрольный пункт въезда-выезда (КПВВ) в Станице Луганской и соответствующий блокпост вооруженных формирований южнее отремонтированного пролета моста у Станицы Луганской были открыты, а пешеходы ожидали в очередях в обоих направлениях.

14 августа, находясь на КПВВ, команда СММ видела, как 5 рабочих (мужчины разного возраста) убирали растительность вдоль западной и восточной обочин дороги, начиная от места примерно в 100 м к югу от КПВВ.

15 августа на парковке возле КПВВ члены патруля Миссии видели, как кран поднимал контейнер, который, по сообщениям, будет использоваться для выполнения тестирования на COVID-19.

На протяжении обоих дней наблюдатели видели, что КПВВ около Золотого и в н. п. Счастье (подконтрольный правительству, 20 км к северу от Луганска) были открыты, при этом соответствующие блокпосты вооруженных формирований южнее участка разведения в районе Золотого и в 3 км к юго-востоку от моста в Счастье были закрыты.

### **Ситуация с безопасностью на востоке и юго-востоке Херсонской области**

13 августа СММ выполняла мониторинг в районах на юго-востоке Херсонской области, в том числе в пунктах пропуска возле н. п. Каланчак (67 км к юго-востоку от Херсона), н. п. Чаплинка (77 км к юго-востоку от Херсона), а также вдоль Северно-Крымского канала. 14 августа Миссия также осуществляла мониторинг в районах у пункта пропуска возле н. п. Чонгар (163 км к юго-востоку от Херсона), а также вдоль побережья Азовского моря. Выполняя мониторинг в указанных районах, наблюдатели не зафиксировали изменений в ситуации с безопасностью.

## Мониторинг собрания в Киеве

14 августа около Офиса Президента Украины на ул. Банковой, 11, СММ осуществляла мониторинг собрания при участии примерно 1 200 человек (преимущественно мужчины 20–29 и 30–39 лет), некоторые из них держали флаги и баннеры «Национального корпуса», а также критиковали выбранных государственных чиновников. Кроме того, наблюдатели видели поблизости не менее 1 200 правоохранителей, часть из которых обеспечивали охрану входа в здание Офиса Президента Украины.

По наблюдениям Миссии, имело место физическое противостояние между участниками собрания и правоохранителями (пятеро были ранены). Кроме того, во время собрания и после него некоторые участники физически и вербально набрасывались на журналистов.

СММ продолжала следить за ситуацией в Одессе, Львове, Ивано-Франковске, Харькове, Днепре и Черновцах.

## \*Ограничение свободы передвижения и другие препятствия в выполнении мандата СММ

*Деятельность по мониторингу и свобода передвижения СММ ограничены из-за угроз в области безопасности, включая риски, связанные с наличием мин и неразорвавшихся боеприпасов, а также другими препятствиями, которые ежедневно меняются. Мандат СММ предусматривает свободный и безопасный доступ по всей Украине. Все подписанты Минских соглашений согласились с необходимостью свободного и безопасного доступа, а также с тем, что ограничение свободы передвижения СММ является нарушением и что на подобные нарушения необходимо оперативно реагировать. Они также согласились с тем, что СЦКК должен содействовать такому реагированию и осуществлять координацию работ по разминированию. Однако вооруженные формирования в отдельных районах Донецкой и Луганской областей часто отказывают СММ в доступе к районам, прилегающим к неподконтрольным правительству участкам границы Украины (например, см. [Ежедневный отчет СММ от 13 августа 2021 года](#)). Деятельность СММ в Донецкой и Луганской областях, по-прежнему оставалась ограниченной после того, как [23 апреля 2017 вблизи Пришиба произошел инцидент, который привел к гибели человека](#). В связи с этим способность Миссии осуществлять наблюдение была по-прежнему ограничена.*

*Регулярные ограничения на участках разведения сил и средств и из-за мин/неразорвавшихся боеприпасов:*

- Не осуществив сплошное разминирование, извлечение неразорвавшихся боеприпасов и прочих препятствий, стороны по-прежнему отказывали СММ в неограниченном доступе, а также в возможности передвигаться по отдельным дорогам, которые ранее были определены как важные для осуществления Миссией эффективного мониторинга и для передвижения гражданских лиц.

### Задержка:

- 14 августа на блокпосте в микрорайоне Трудовские Петровского района Донецка (неподконтрольный правительству, 15 км к юго-западу от центра города) вооруженный член вооруженных формирований пропустил патруль СММ в западном направлении лишь после приблизительно 35-минутной задержки, сославшись на



«необходимость дожидаться приказов от командиров».

- 15 августа на блокпосте возле н. п. Дебальцево (неподконтрольный правительству, 58 км к северо-востоку от Донецка) член вооруженных формирований пропустил патруль СММ в неподконтрольные правительству районы Донецкой области лишь после 30-минутной задержки.

Другие препятствия<sup>6</sup>:

- 15 августа, находясь около н. п. Мануйловка (неподконтрольный правительству, 65 км к востоку от Донецка) и управляя БПЛА малого радиуса действия, о полете которого сообщалось заранее, наблюдатели слышали 10 очередей из стрелкового оружия, по оценке, по БПЛА. Команда СММ приземлила БПЛА и покинула этот район (см. выше).
- В тот же день, находясь на юго-западной окраине н. п. Смелое (неподконтрольный правительству, 31 км к северо-западу от Луганска) и управляя БПЛА малого радиуса действия, о полете которого сообщалось заранее, наблюдатели слышали 8 выстрелов из стрелкового оружия, по оценке, по БПЛА. Команда СММ приземлила БПЛА и покинула этот район. Во время упомянутого полета мини-БПЛА подвергался воздействию помех сигналу GPS, по оценке, вследствие предположительного глушения (см. выше).
- В тот же день БПЛА СММ малого радиуса действия подвергались воздействию помех сигналу GPS (по оценке, вследствие предположительного глушения) при выполнении полета над неподконтрольными правительству районами около н. п. Вершина (63 км к северо-востоку от Донецка) и н. п. Подгородное (73 км к северу от Донецка), а также над неподконтрольными правительству районами возле н. п. Покровка (36 км к востоку от Донецка) и Луганска.

---

<sup>6</sup> В случаях предположительного глушения и глушения, упомянутых в этом разделе, помехи для сигнала могли создавать из любого места в радиусе нескольких километров от местоположения БПЛА.

### Таблица вооружений

#### Вооружение, размещенное за линиями отвода, но вне выделенных мест хранения вооружения<sup>7</sup>

Дата	К-во единиц вооружения	Вид вооружения	Место	Источник наблюдения
<b>подконтрольные правительству районы</b>				
14.08.2021	11	самоходное артиллерийское орудие (2С7 «Пион», 203 мм)	на ж/д станции в н. п. Покровск (бывш. Красноармейск; 55 км к северо-западу от Донецка)	патруль
	1	танк (Т-64)		
	1	зенитный пушечно-ракетный комплекс (2К22 «Тунгуска»)	на ж/д станции в н. п. Константиновка (60 км к северу от Донецка), где также зафиксированы 1 зенитная установка и 21 боевая бронированная машина	
15.08.2021	12	самоходная гаубица (2С3 «Акация», 152 мм)	на ж/д станции в н. п. Покровск (бывш. Красноармейск; 55 км к северо-западу от Донецка)	
	12	самоходное артиллерийское орудие (2С7 «Пион», 203 мм)		

#### **Таблица признаков военного присутствия и присутствия военного типа в зоне безопасности<sup>8</sup>**

Дата	К-во	Вид	Место	Источник наблюдения
<b>подконтрольные правительству районы</b>				
15.08.2021	1	бронетранспортер (МТ-ЛБ)	вблизи жилого района в н. п. Попасная (69 км к западу от Луганска)	патруль
<b>неподконтрольные правительству районы</b>				
12.08.2021	1	боевая машина пехоты (БМП-2)	вблизи жилого района в н. п. Новогригоровка (61 км к северо-востоку от Донецка)	БПЛА малого радиуса действия

<sup>7</sup> Упомянутые в этом разделе боевые бронированные машины и зенитная установка не подпадают под действие Минских соглашений об отводе вооружений.

<sup>8</sup> Упомянутая в этом разделе техника не подпадает под действие Минских соглашений об отводе вооружений.

**Таблица нарушений режима прекращения огня по состоянию на 15 августа 2021 года<sup>9</sup>**

Месторасположение СММ	Место события	Способ	К-во	Наблюдение	Описание	Вооружение	Дата, время
камера СММ в 2 км к В от н. п. Богдановка (подконтрольный правительству, 41 км к ЮЗ от Донецка)	2–3 км к ВЮВ	зафиксировала	13	Н/Д боеприпас	ЗЮЗ–ВСВ (по оценке, на участке разведения в районе Петровского)	Н/Д	13.08, 22:09
	2–3 км к ВЮВ	зафиксировала	2	Н/Д боеприпас	ССВ–ЮЮЗ (по оценке, на участке разведения в районе Петровского)	Н/Д	14.08, 03:21
	2–3 км к ВЮВ	зафиксировала	7	Н/Д боеприпас	ЗЮЗ–ВСВ (по оценке, на участке разведения в районе Петровского)	Н/Д	14.08, 03:24
	2–3 км к ВЮВ	зафиксировала	1	Н/Д боеприпас	ЗЮЗ–ВСВ (по оценке, на участке разведения в районе Петровского)	Н/Д	14.08, 03:24
	2–3 км к ВЮВ	зафиксировала	1	взрыв	разрыв (после предыдущего события; по оценке, на участке разведения в районе Петровского)	Н/Д	14.08, 03:24
	2–3 км к ВЮВ	зафиксировала	2	Н/Д боеприпас	ССВ–ЮЮЗ (по оценке, на участке разведения в районе Петровского)	Н/Д	14.08, 04:02
камера СММ на КПВВ в н. п. Майорск (подконтрольный правительству, 45 км к СВ от Донецка)	2–4 км к В	зафиксировала	9	Н/Д боеприпас	С–Ю	Н/Д	14.08, 02:36
камера СММ в 1 км к ЮЗ от н. п. Широкино (подконтрольный правительству, 100 км к Ю от Донецка)	3–5 км к С	зафиксировала	1	Н/Д боеприпас	ЮЮЗ–ССВ	Н/Д	13.08, 23:52
н. п. Горловка (неподконтрольный правительству, 39 км к СВ от Донецка)	4–5 км к СЗ	слышали	34	взрыв	разрыв	артиллерия (тип — Н/Д)	13.08, 18:47–18:56
	3–4 км к СЗ	слышали	16	выстрел		стрелковое оружие	13.08, 18:47–18:56
	3–4 км к СЗ	слышали	10	взрыв	разрыв	артиллерия (тип — Н/Д)	13.08, 19:10–19:15
ЮВ часть н. п. Доля (неподконтрольный правительству, 15 км к ЮЗ от Донецка)	2 км к ССВ	слышали	1	взрыв	неопределенного происхождения	Н/Д	14.08, 12:20
н. п. Александровка (неподконтрольный правительству, 20 км к ЮЗ от Донецка)	2–2,5 км к ЗСЗ	слышали	10	выстрел		стрелковое оружие	14.08, 14:35–14:37
С окраина н. п. Попасная (подконтрольный правительству, 69 км к З от Луганска)	3–5 км к В	слышали	25	очередь	по оценке, за пределами участка разведения в районе Золотого	стрелковое оружие	13.08, 21:25–21:40
	3–5 км к В	слышали	70	выстрел	по оценке, за пределами участка разведения в районе Золотого	стрелковое оружие	13.08, 21:25–21:40
	3–5 км к В	слышали	2	взрыв	неопределенного происхождения (по оценке, за пределами участка разведения в районе Золотого)	Н/Д	13.08, 21:25–21:40
	3–5 км к В	слышали	28	очередь	по оценке, за пределами участка разведения в районе Золотого	стрелковое оружие	13.08, 22:00–22:25
	3–5 км к В	слышали	5	очередь	по оценке, за пределами участка разведения в районе Золотого	стрелковое оружие	14.08, 04:05–04:10
	3–5 км к В	слышали	40	выстрел	по оценке, за пределами участка разведения в районе Золотого	стрелковое оружие	14.08, 04:05–04:10
	3–5 км к В	слышали	3	очередь	по оценке, за пределами участка разведения в районе Золотого	стрелковое оружие	14.08, 04:35
камера СММ в 2 км к В от н. п. Богдановка	2–3 км к ЮВ	зафиксировала	3	Н/Д боеприпас	ЗЮЗ–ВСВ (по оценке, на участке разведения в районе Петровского)	Н/Д	14.08, 22:44

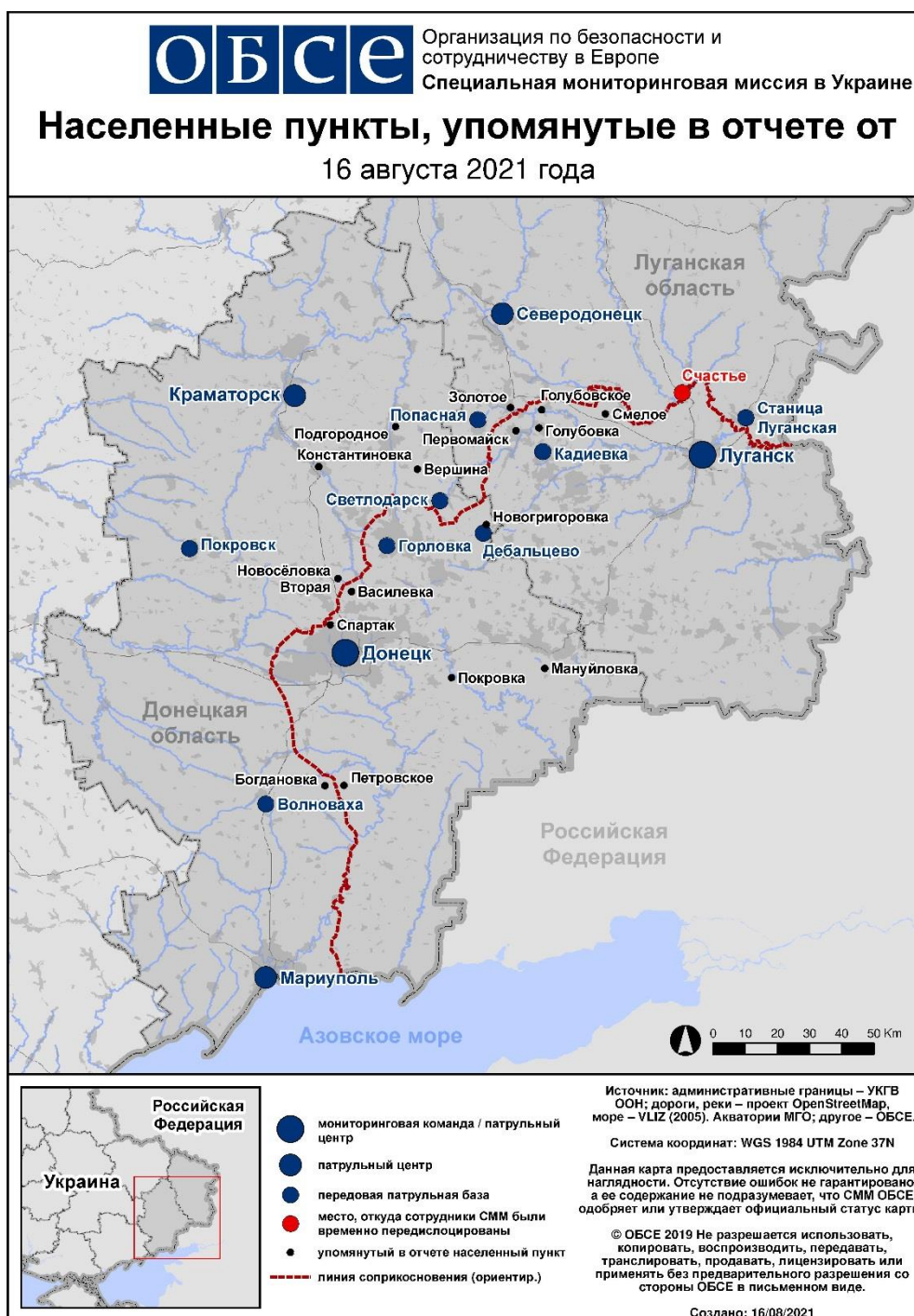
<sup>9</sup> В таблице указаны исключительно нарушения режима прекращения огня, зафиксированные непосредственно патрулями Миссии или камерами СММ, а также те случаи, которые Миссия оценивает как учения с боевой стрельбой, контролируемые подрывы и т. п. Указанные детали, а именно: расстояние, направление, тип оружия и т. д., основаны на оценках, сделанных наблюдателями на местах и специалистами по техническому мониторингу, и необязательно всегда являются точными. Надпись «нет данных» (Н/Д) означает, что СММ не смогла подтвердить информацию из-за расстояния, погодных условий, технических ограничений и/или по другим причинам. Одни и те же самые, по оценке СММ, нарушения режима прекращения огня, зафиксированные параллельно несколькими патрулями/камерами, отражаются в таблице только один раз.

Месторасположение СММ	Место события	Способ	К-во	Наблюдение	Описание	Вооружение	Дата, время
(подконтрольный правительству, 41 км к ЮЗ от Донецка)	2–3 км к ЮВ	зафиксировала	1	Н/Д боеприпас	ЗЮЗ–ВСВ (по оценке, на участке разведения в районе Петровского)	Н/Д	14.08, 22:45
	2–3 км к ВЮВ	зафиксировала	3	Н/Д боеприпас	ССВ–ЮЮЗ (по оценке, на участке разведения в районе Петровского)	Н/Д	14.08, 22:49
	2–3 км к ЮВ	зафиксировала	6	Н/Д боеприпас	ЗЮЗ–ВСВ (по оценке, на участке разведения в районе Петровского)	Н/Д	14.08, 22:59
	2–3 км к ЮВ	зафиксировала	16	Н/Д боеприпас	ЗЮЗ–ВСВ (по оценке, на участке разведения в районе Петровского)	Н/Д	14.08, 23:04
	2–3 км к ЮВ	зафиксировала	30	Н/Д боеприпас	ЗЮЗ–ВСВ (по оценке, на участке разведения в районе Петровского)	Н/Д	14.08, 23:18
	2–3 км к ВЮВ	зафиксировала	4	Н/Д боеприпас	ССВ–ЮЮЗ (по оценке, на участке разведения в районе Петровского)	Н/Д	14.08, 23:20
	2–3 км к ВЮВ	зафиксировала	3	Н/Д боеприпас	ЮЮЗ–ССВ (по оценке, на участке разведения в районе Петровского)	Н/Д	14.08, 23:27
	2–3 км к ВЮВ	зафиксировала	3	Н/Д боеприпас	ССВ–ЮЮЗ (по оценке, на участке разведения в районе Петровского)	Н/Д	15.08, 00:09
	2–3 км к ВЮВ	зафиксировала	4	Н/Д боеприпас	ССЗ–ЮЮВ (по оценке, на участке разведения в районе Петровского)	Н/Д	15.08, 01:35
	2–3 км к ВЮВ	зафиксировала	2	Н/Д боеприпас	ЮЗ–СВ (по оценке, на участке разведения в районе Петровского)	Н/Д	15.08, 01:36
	3–5 км к ВЮВ	зафиксировала	1	Н/Д боеприпас	выпущенный(-ая) вверх; определить, на участке разведения в районе Петровского или за его пределами, не представлялось возможным	Н/Д	15.08, 02:32
	2–4 км к ВЮВ	зафиксировала	1	Н/Д боеприпас	ССЗ–ЮЮВ (по оценке, на участке разведения в районе Петровского)	Н/Д	15.08, 02:33
	2–4 км к ВЮВ	зафиксировала	1	Н/Д боеприпас	выпущенный(-ая) вверх (по оценке, на участке разведения в районе Петровского)	Н/Д	15.08, 02:33
	2–4 км к ВЮВ	зафиксировала	1	Н/Д боеприпас	выпущенный(-ая) вверх (по оценке, на участке разведения в районе Петровского)	Н/Д	15.08, 02:42
	3–5 км к ВЮВ	зафиксировала	6	Н/Д боеприпас	выпущенный(-ая) вверх; определить, на участке разведения в районе Петровского или за его пределами, не представлялось возможным	Н/Д	15.08, 02:42
	3–5 км к ВЮВ	зафиксировала	2	взрыв	неопределенного происхождения; определить, на участке разведения в районе Петровского или за его пределами, не представлялось возможным	Н/Д	15.08, 02:52
	3–5 км к ВЮВ	зафиксировала	1	Н/Д боеприпас	ССВ–ЮЮЗ (определить, на участке разведения в районе Петровского или за его пределами, не представлялось возможным)	Н/Д	15.08, 02:52
	2–3 км к ЮВ	зафиксировала	1	Н/Д боеприпас	ЮЮЗ–ССВ (по оценке, на участке разведения в районе Петровского)	Н/Д	15.08, 03:18
	3–5 км к ЮВ	зафиксировала	1	взрыв	неопределенного происхождения (по оценке, за пределами участка разведения в районе Петровского)	Н/Д	15.08, 03:44
	2–3 км к ВЮВ	зафиксировала	1	Н/Д боеприпас	ЗЮЗ–ВСВ (по оценке, на участке разведения в районе Петровского)	Н/Д	15.08, 03:55
камера СММ в н. п. Чермалык (подконтрольный правительству, 77 км к Ю от Донецка)	1–3 км к ЮВ	зафиксировала	11	Н/Д боеприпас	С–Ю	Н/Д	14.08, 21:03
	2–4 км к ЮЮВ	зафиксировала	1	Н/Д боеприпас	выпущенный(-ая) вверх	Н/Д	15.08, 00:41
примерно 3 км к ЗСЗ от н. п. Мануйловка (неподконтрольный правительству, 65 км к В от Донецка)	2,3 км к ССЗ	слышали	10	очередь		стрелковое оружие	15.08, 12:30
примерно 2 км к ВСВ от н. п. Черненко (подконтрольный правительству, 86 км к Ю от Донецка)	расстояние — Н/Д, к ЮВ	слышали	4	взрыв	неопределенного происхождения	Н/Д	15.08, 09:55–10:16
	расстояние — Н/Д, к ЮВ	слышали	2	очередь		крупнокалиберный пулемет	15.08, 09:55–10:16
камера СММ в н. п. Золотое (подконтрольный)	3–5 км к В	зафиксировала	1	вспышка дульного пламени	по оценке, за пределами участка разведения		14.08, 23:15

Месторасположение СММ	Место события	Способ	К-во	Наблюдение	Описание	Вооружение	Дата, время
правительству, 60 км к З от Луганска)	3–5 км к В	зафиксировала	1	Н/Д боеприпас	ЮЗ–СВ (после предыдущего события; по оценке, за пределами участка разведения)		14.08, 23:15
С окраина н. п. Попасная (подконтрольный правительству, 69 км к З от Луганска)	3–5 км к ВЮВ	слышали	3	очередь	по оценке, за пределами участка разведения в районе Золотого	стрелковое оружие	14.08, 23:18–23:20
	3–5 км к ВЮВ	слышали	2	очередь	по оценке, за пределами участка разведения в районе Золотого	крупнокалиберный пулемет	14.08, 23:18
	5–7 км к В	слышали	1	взрыв	неопределенного происхождения (по оценке, за пределами участка разведения в районе Золотого)	Н/Д	14.08, 23:32
	3–6 км к ВЮВ	слышали	7	выстрел	по оценке, за пределами участка разведения в районе Золотого	стрелковое оружие	14.08, 23:47–23:48
	3–6 км к ВЮВ	слышали	1	взрыв	неопределенного происхождения (по оценке, за пределами участка разведения в районе Золотого)	Н/Д	14.08, 23:47
	3–6 км к ВЮВ	слышали	1	очередь	по оценке, за пределами участка разведения в районе Золотого	стрелковое оружие	14.08, 23:51
	3–6 км к ВЮВ	слышали	36	выстрел	по оценке, за пределами участка разведения в районе Золотого	стрелковое оружие	14.08, 23:53–23:56
	3–6 км к ВЮВ	слышали	16	выстрел	по оценке, за пределами участка разведения в районе Золотого	стрелковое оружие	15.08, 00:04–00:07
	5–10 км к ВЮВ	слышали	2	взрыв	неопределенного происхождения (по оценке, за пределами участка разведения в районе Золотого)	Н/Д	15.08, 06:02
ЮЗ окраина н. п. Смелое (неподконтрольный правительству, 31 км к СЗ от Луганска)	2–2,5 км к ЗЮЗ	слышали	8	выстрел		стрелковое оружие	15.08, 11:12
н. п. Золотое-2 (Карбонит; подконтрольный правительству, 62 км к З от Луганска)	3–4 км к ЮЗ	слышали	2	очередь	по оценке, за пределами участка разведения в районе Золотого	Н/Д	15.08, 12:35
	3–4 км к З	слышали	1	взрыв	неопределенного происхождения	Н/Д	15.08, 12:40
З окраина н. п. Первомайск (неподконтрольный правительству, 58 км к З от Луганска)	4–6 км к ССВ	слышали	12	очередь	по оценке, на участке разведения в районе Золотого	крупнокалиберный пулемет	15.08, 12:34–12:40
	4–6 км к ССВ	слышали	4	взрыв	неопределенного происхождения (по оценке, на участке разведения в районе Золотого)	Н/Д	15.08, 12:34–12:40
	6–8 км к ВЮВ	слышали	6	взрыв	неопределенного происхождения	Н/Д	15.08, 12:38–12:40
Ю окраина н. п. Березовское (неподконтрольный правительству, 53 км к СЗ от Луганска)	1–1,2 км к С	слышали	10	выстрел	по оценке, за пределами участка разведения в районе Золотого	Н/Д	15.08, 15:15–15:18
	8–10 км к ВСВ	слышали	1	взрыв	неопределенного происхождения	Н/Д	15.08, 15:26



## Карта Донецкой и Луганской областей<sup>10</sup>



<sup>10</sup> По решению Постоянного совета №1117 от 21 марта 2014 года, СММ базируется в десяти городах на всей Украине (Херсон, Одесса, Львов, Ивано-Франковск, Харьков, Донецк, Днепр, Черновцы, Луганск и Киев). Эта карта восточной Украины предназначена для иллюстративных целей. На ней указаны населенные пункты, упомянутые в отчете, а также те, где находятся офисы СММ (мониторинговые команды, патрульные центры и передовые патрульные базы) в Донецкой и Луганской областях. (Красным цветом выделена передовая патрульная база, с которой сотрудники СММ были временно передислоцированы на основании рекомендаций экспертов по безопасности из некоторых государств-участников ОБСЕ и с учетом требований СММ по безопасности. Миссия использует эти помещения в светлое время суток, а также патрулирует в этом населенном пункте днем).