

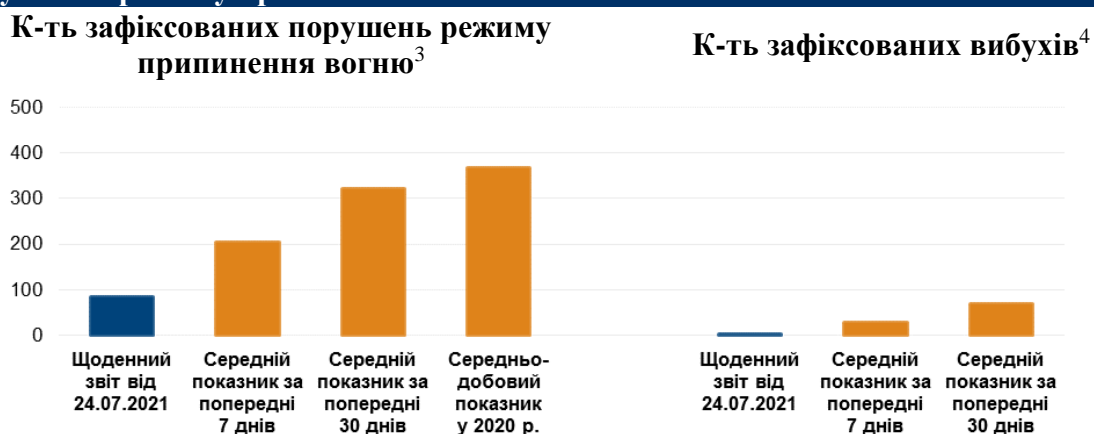
Щоденний звіт № 171/2021

від 24 липня 2021 року¹

Короткий виклад

- У Донецькій області Місія зафіксувала 26 порушень режиму припинення вогню, зокрема 1 вибух. За попередній звітний період у цій області зафіксовано 102 порушення.
- У Луганській області СММ зафіксувала 58 порушень режиму припинення вогню, зокрема 1 вибух. За попередній звітний період у цій області зафіксовано 1 порушення.
- Місія продовжила здійснювати моніторинг на ділянках розведення сил і засобів у районах Станиці Луганської, Золотого та Петрівського.
- СММ сприяла встановленню локального режиму припинення вогню та здійснювала моніторинг його дотримання для забезпечення функціонування та техобслуговування життєво важливих об'єктів цивільної інфраструктури.
- Місія і далі спостерігала за ситуацією з цивільним населенням, зокрема на 4 КПВВ, а також на відповідних блокпостах збройних формувань у Донецькій і Луганській областях.
- Спостерігачі здійснювали моніторинг у районах поблизу кордону з Російською Федерацією в Луганській області.
- Свободу пересування СММ і далі обмежували, зокрема на 4 блокпостах збройних формувань на півдні Донецької області. БПЛА Місії знову зазнавали впливу перешкод сигналу GPS*.

Порушення режиму припинення вогню²



¹ На основі інформації, що надійшла від моніторингових команд станом на 19:30 23 липня 2021 року (за східноєвропейським літнім часом).

² Детальнішу інформацію про всі випадки порушення режиму припинення вогню, а також мапи Донецької та Луганської областей, де відмічені всі згадані у звіті місця, представлено в додатку.

³ У тому числі вибухи.

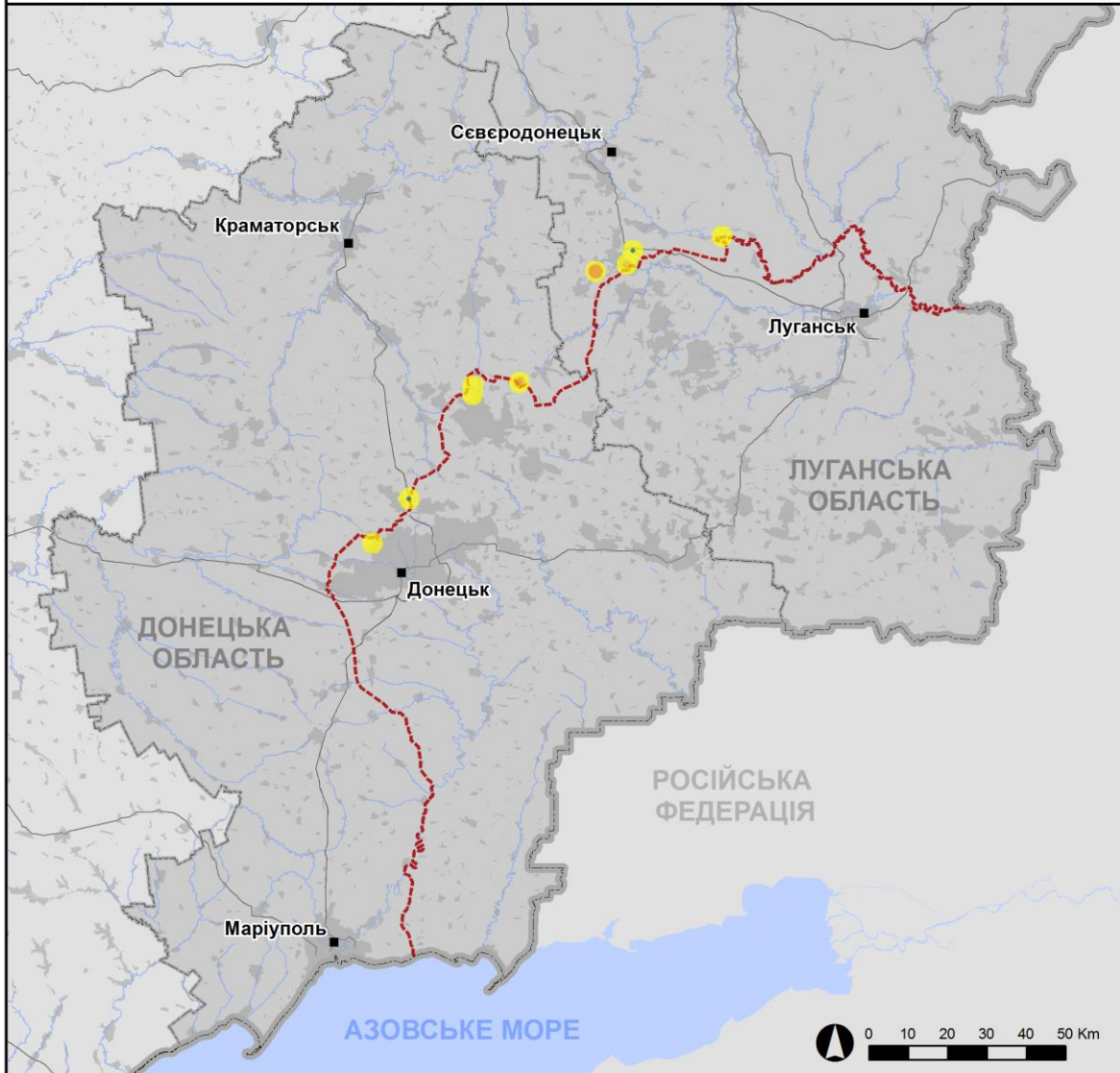
⁴ У тому числі внаслідок вогню з озброєння невстановленого типу.

Мапа з зафіксованими порушеннями режиму припинення вогню



Організація з безпеки та співробітництва в Європі
Спеціальна моніторингова місія в Україні

Зафіксовані СММ порушення режиму припинення вогню
23 липня 2021 р.



Концентрація порушень режиму припинення вогню

- Висока
- Низька

- Вибух
- Населений пункт
- Лінія зіткнення (орієнт.)

Джерела: адміністративні кордони — УКГП ООН; дороги, річки — проект OpenStreetMap; море — VLIZ (2005). Акваторії МГО, інше — ОБСЕ.

Система координат: WGS 1984 UTM Zone 37N

Ця мапа надається винятково для наочності. Відсутність помилок у мапі не гарантується, а її зміст не означає, що СММ ОБСЕ затверджує або ухвалює офіційний статус мапи.

© СММ ОБСЕ 2019 Не дозволяється використовувати, копіювати, відтворювати, передавати, транслювати, продавати, ліцензувати або застосовувати без попереднього дозволу з боку ОБСЕ у письмовому вигляді.
Створено: 24/07/2021

У Донецькій області СММ зафіксувала 26 порушень режиму припинення вогню, зокрема 1 вибух невизначеного походження. Більшість порушень сталася в районі на західно-південний захід від н. п. Світлодарськ (підконтрольний урядові, 57 км на північний схід від Донецька). За [попередній звітний період](#) у цій області зафіксовано 102 порушення режиму припинення вогню.

У Луганській області Місія зафіксувала 58 порушень режиму припинення вогню, зокрема 1 вибух невизначеного походження. Більшість порушень сталася в районах на захід і північно-північний схід від ділянки розведення в районі н. п. Золоте (підконтрольний урядові, 60 км на захід від Луганська) (див. нижче). За [попередній звітний період](#) у цій області зафіксовано 1 порушення режиму припинення вогню.

Після засідання Тристоронньої контактної групи 22 липня 2020 року, на якому була досягнута домовленість про додаткові заходи з посилення режиму припинення вогню, починаючи з 00:01 27 липня 2020 року і до кінця звітнього періоду СММ зафіксувала щонайменше 46 219 порушень режиму припинення вогню в Донецькій і Луганській областях (зокрема 13 494 вибухи, 8 737 невизначених боєприпасів у польоті, 262 спалахи дульного полум'я, 169 освітлювальних ракет, а також щонайменше 23 557 черг і пострілів).

Ділянки розведення в районах Станиці Луганської, Золото́го й Петрівського⁵

22 липня, перебуваючи на ділянці розведення в районі н. п. Станиця Луганська (підконтрольний урядові, 16 км на північний схід від Луганська), спостерігачі бачили 5 членів збройних формувань (з нарукавними пов'язками з написом «СЦКК») південніше відремонтованого прольоту мосту біля Станиці Луганської (15 км на північний схід від Луганська). 23 липня команда Місії бачила двох із них на тому ж місці.

Увечері 22 липня та пополудні 23 липня, здійснюючи моніторинг у 2 місцях, члени патрулів Місії чули 55 черг і пострілів із великокаліберного кулемета та зі стрілецької зброї (за оцінкою, усе поза ділянкою розведення в районі Золото́го, однак у межах 5 км від її краю).

23 липня, перебуваючи неподалік блокпоста збройних формувань південніше ділянки розведення, спостерігачі бачили 5 членів збройних формувань (з нарукавними пов'язками з написом «СЦКК»). Команда Місії знову бачила 7 раніше зафіксованих контейнерів, розміщених південніше південного краю ділянки розведення та безпосередньо на ділянці. Крім того, спостерігачі бачили, що 5 робітників видаляли рослинність обабіч автошляху Т1316 на відтинку між південним краєм ділянки розведення та місцевістю приблизно 350 м на північ від нього.

Здійснюючи моніторинг у 3 місцях поблизу ділянки розведення в районі н. п. Петрівське (непідконтрольний урядові, 41 км на південь від Донецька), спостерігачі констатували там спокійну ситуацію.

⁵ Розведення передбачено Рамковим рішенням Тристоронньої контактної групи про розведення сил і засобів від 21 вересня 2016 року.

Відведення озброєння

СММ продовжувала здійснювати моніторинг відведення озброєння, передбаченого Меморандумом, а також Комплексом заходів і Доповненням до нього.

Місія зафіксувала озброєння, розміщене з порушенням ліній відведення: 2 міномети в підконтрольному урядові районі Донецької області, а також 2 міномети й 1 гаубицю в невідконтрольних урядові районах Донецької та Луганської областей, зокрема на території об'єкту поблизу житлового кварталу (детальніше див. таблицю нижче).

Ознаки військової присутності та присутності військового типу в зоні безпеки

Місія зафіксувала 3 бойові броньовані машини (ББМ) в підконтрольних урядові районах Донецької області (зокрема в житловому кварталі), а також 8 ББМ та 2 зенітні установки в невідконтрольних урядові районах Донецької та Луганської областей (зокрема на території об'єктів поблизу житлових кварталів) (детальніше див. таблицю нижче).

Наявність протитанкових мін неподалік Старогнатівки Донецької області та Сентянівки Луганської області

22 липня приблизно за 4 км на схід від н. п. Старогнатівка (підконтрольний урядові, 51 км на південь від Донецька) безпілотний літальний апарат (БПЛА) СММ малого радіуса дії виявив 5 протитанкових мін (ТМ-62; одну зафіксовано вперше), установлених поперек автодороги С051639, що веде на схід у напрямку н. п. Біла Кам'янка (невідконтрольний урядові, 51 км на південь від Донецька). За оцінкою, усі ці міни встановлені певний час тому та належать Збройним силам України (для ознайомлення з попередніми спостереженнями в цьому районі див. щоденні звіти СММ від [1 липня 2021 року](#) та [2 липня 2021 року](#)).

Того ж дня на дорозі орієнтовно за 2,5 км на північно-північний схід від н. п. Сентянівка (кол. Фрунзе; невідконтрольний урядові, 44 км на захід від Луганська) БПЛА СММ малого радіуса дії вперше зафіксував 10 протитанкових мін (за оцінкою, встановлені певний час тому). Приблизно за 400 м далі на південно-південний схід цей БПЛА виявив 44 протитанкові міни (сім зафіксовано вперше), встановлені поперек автодороги Р66 поблизу передових позицій збройних формувань (за оцінкою, встановлені певний час тому). За оцінкою, усі ці міни належать збройним формуванням (для ознайомлення з попередніми спостереженнями в цьому районі див. [Щоденний звіт СММ від 6 березня 2021 року](#)).

23 липня орієнтовно за 300 м на північний схід від н. п. Староласпа (невідконтрольний урядові, 51 км на південь від Донецька) команда Місії бачила 3 саморобні попереджувальні знаки про мінну небезпеку (червоні квадрати з написами «Стоп! Міни» російською мовою): два на західному й один на східному краях автошляху С051523.

Того ж дня у 4 місцях уздовж автошляху Т1316, між східною околицею н. п. Золоте-2 (Карбоніт; підконтрольний урядові, 62 км на захід від Луганська) та Т-подібним перехрестям із автодорогою Р66, команда СММ бачила 8 співробітників (чоловіки 20–49 років) міжнародної організації, які видаляли рослинність на південному краю автодороги та позначали ділянки місцевості за допомогою шнурів та стрічки (за оцінкою, для підготовки до робіт із розмінування).

Зусилля СММ зі сприяння забезпеченню функціонування та техобслуговування життєво важливих об'єктів цивільної інфраструктури

Місія і далі сприяла забезпеченню функціонування Донецької фільтрувальної станції (ДФС; 15 км на північ від Донецька). Перебуваючи південно-східній околиці н. п. Авдіївка (підконтрольний урядові, 17 км на північ від Донецька), спостерігачі чули 1 вибух невизначеного походження (за оцінкою, у радіусі 5 км від ДФС).

СММ здійснювала моніторинг дотримання режиму припинення вогню для уможливлення проведення оцінки стану та технічного обслуговування шламонакопичувача фенольного заводу неподалік н. п. Залізне (кол. Артемове; підконтрольний урядові, 42 км на північний схід від Донецька).

Ситуація на КПВВ і відповідних блокпостах

У Донецькій області СММ зауважила, що контрольний пункт в'їзду-виїзду (КПВВ) неподалік н. п. Новотроїцьке (підконтрольний урядові, 36 км на південний захід від Донецька) і відповідний блокпост збройних формувань біля н. п. Оленівка (непідконтрольний урядові, 23 км на південний захід від Донецька) функціонували, а також зафіксувала пасажиро-транспортний рух в обох напрямках.

У Луганській області Місія констатувала, що КПВВ у Станиці Луганській був відкритий, а пішоходи очікували в чергах на перетин в обох напрямках. Поблизу КПВВ спостерігачі бачили, як 5 робітників за допомогою крана демонтували бетонне укриття та заповнювали котлован ґрунтом.

СММ відзначила, що КПВВ біля Золотого та в н. п. Щастя (підконтрольний урядові, 20 км на північ від Луганська) були відкриті, однак відповідні блокпости збройних формувань південніше ділянки розведення в районі Золотого та за 3 км на південний схід від мосту в Щасті були закриті.

Прикордонні райони, які не контролюються урядом

22 липня спостерігачі здійснювали моніторинг у районах неподалік кордону за Російською Федерацією біля н. п. Криничне (кол. Бірюкове; 75 км на південний схід від Луганська) та н. п. Довжанське (84 км на південний схід від Луганська), де не зафіксували змін безпекової ситуації.

Місія продовжувала стежити за ситуацією в Херсоні, Одесі, Львові, Івано-Франківську, Харкові, Дніпрі, Чернівцях і Києві.

***Обмеження свободи пересування та інші перешкоди у виконанні мандата СММ**

Робота з моніторингу та свобода пересування СММ обмежені загрозами у сфері безпеки, зокрема ризиками, пов'язаними з наявністю мін і невбухлих боєприпасів, а також іншими перешкодами, які щодня змінюються. Мандат СММ передбачає вільний і безпечний доступ по всій Україні. Усі підписанти Мінських угод погодилися з необхідністю вільного та безпечного доступу, а також із тим, що обмеження свободи пересування СММ є порушенням і що на такі порушення необхідно швидко реагувати. Вони також дійшли згоди, що Спільний центр із

контролю та координації (СЦКК) повинен сприяти такому реагуванню та здійснювати загальну координацію робіт із розмінування. Однак, збройні формування в окремих районах Донецької та Луганської областей часто відмовляють СММ у доступі до районів, прилеглих до непідконтрольних урядові ділянок кордону України (наприклад, див. [Щоденний звіт СММ від 21 липня 2021 року](#)). Діяльність СММ у Донецькій та Луганській областях, як і раніше, залишалася обмеженою після того, як [23 квітня 2017 року поблизу Пришиба стався інцидент, який призвів до загибелі людини](#). Унаслідок цього спроможність Місії вести спостереження залишалася обмеженою.

Заборона доступу:

- На блокпості поблизу н. п. Староласпа (непідконтрольний урядові, 51 км на південь від Донецька) 1 озброєний член збройних формувань не пропустив патруль Місії у населений пункт, пославшись на те, що «у цьому районі тривають роботи з розмінування». Під час перебування на блокпості спостерігачі бачили, що цивільні особи та транспортні засоби перетинали його в напрямку населеного пункту.
- На блокпості біля н. п. Заїченко (непідконтрольний урядові, 93 км на південь від Донецька) 2 члени збройних формувань (один був явно озброєний) не пропустили патруль Місії в західному напрямку, пославшись на те, що «у цьому районі тривають роботи з розмінування». Під час перебування на блокпості спостерігачі бачили, що цивільні особи та транспортні засоби перетинали його, рухаючись у західному напрямку.
- На блокпості поблизу н. п. Новоазовськ (непідконтрольний урядові, 102 км на південний схід від Донецька) 2 озброєні члени збройних формувань не пропустили патруль Місії у південному напрямку до населеного пункту.

Регулярні обмеження на ділянках розведення сил і засобів і через міни/невибухлі боєприпаси:

- Не здійснивши суцільного розмінування, вилучення невибухлих боєприпасів та усунення інших перешкод, сторони і далі відмовляли СММ у необмеженому доступі, а також у можливості пересуватися окремими дорогами, які раніше були визначені як важливі для здійснення Місією ефективного моніторингу та для пересування цивільних осіб.

Затримка:

- На блокпості поблизу н. п. Нова Мар'ївка (непідконтрольний урядові, 64 км на південь від Донецька) 2 озброєні члени збройних формувань пропустили патруль Місії на захід у напрямку н. п. Старомар'ївка (62 км на південь від Донецька) лише після приблизно 30-хвилинної затримки.

Доступ за умови:

- Згодом на цьому ж блокпості поблизу Нової Мар'ївки 2 озброєні члени збройних формувань не пропускали патруль Місії через блокпост, звинувачуючи СММ у перевезенні осіб, які не є співробітниками Місії, та вимагаючи проведення огляду транспортних засобів. Лише після того, як вони візуально впевнилися, що у транспортних засобах перебували тільки члени патруля, команду Місії пропустили проїхати далі.

Інші перешкоди⁶:

- Спостерігачам не вдалося здійснити запуск БПЛА середнього радіуса дії поблизу н. п. Семигір'я (підконтрольний урядові, 58 км на північний схід від Донецька) через вплив перешкод сигналу GPS (за оцінкою, унаслідок імовірного глушіння).
- БПЛА СММ малого радіуса дії зазнавали впливу перешкод сигналу GPS (за оцінкою, унаслідок імовірного глушіння): під час 1 польоту над районами біля н. п. Петрівське (непідконтрольний урядові, 41 км на південь від Донецька), 3 польотів поблизу Семигір'я, 2 польотів неподалік н. п. Широкине (підконтрольний урядові, 100 км на південь від Донецька), 1 польоту біля н. п. Саханка (непідконтрольний урядові, 97 км на південь від Донецька) та ще 1 польоту поруч із н. п. Первомайськ (непідконтрольний урядові, 58 км на захід від Луганська).

⁶ У випадках ймовірного глушіння та глушіння, згаданих у цьому розділі, перешкоди сигналу могли створювати з будь-якого місця в радіусі кількох кілометрів від місцеположення БПЛА.

Таблиця озброєння

Озброєння, розміщене з порушенням ліній відведення

Дата	К-ть одиниць озброєння	Вид озброєння	Місце	Джерело спостереження
підконтрольні урядові райони				
22.07.2021	2	міномет (2Б11 «Сани», 120 мм)	поблизу н. п. Новогригорівка (55 км на південь від Донецька)	БПЛА малого радіуса дії
непідконтрольні урядові райони				
22.07.2021	2	міномет (2Б11 «Сани», 120 мм — 1 од., ймовірно 2Б11 «Сани», 120 мм — 1 од.)	поблизу н. п. Сентянівка (кол. Фрунзе; 44 км на захід від Луганська)	БПЛА малого радіуса дії
	1	самохідна гаубиця (2С3 «Акація», 152 мм)	на території об'єкту поблизу житлового району Донецька	

Таблиця ознак військової присутності та присутності військового типу в зоні безпеки⁷

Дата	К-ть	Вид	Місце	Джерело спостереження
підконтрольні урядові райони				
22.07.2021	1	бойова броньована машина (типу БМП)	поблизу н. п. Старогнатівка (51 км на південь від Донецька)	БПЛА малого радіуса дії
23.07.2021	2	броньована розвідувальна машина (типу БРДМ)	у житловому районі н. п. Карлівка (25 км на північний захід від Донецька)	патруль
непідконтрольні урядові райони				
22.07.2021	1	бронетранспортер (МТ-ЛБ) із зенітною установкою (ЗУ-23, 23 мм)	поблизу н. п. Пахалівка (40 км на захід від Луганська)	БПЛА малого радіуса дії
	1	зенітна установка (ЗУ-23, 23 мм)	на території об'єкту поблизу житлового району Донецька	
	5	броньована ремонтно-евакуаційна машина (БРЕМ — 2 од., БТС-4А — 3 од.)	на території об'єкту поблизу житлового району Донецька	
	2	бронетранспортер (МТ-ЛБ)		

⁷ Згадана у цьому розділі техніка не підпадає під дію Мінських угод щодо відведення озброєння.

Таблиця порушень режиму припинення вогню станом на 23 липня 2021 року⁸

Місце розміщення СММ	Місце події	Спосіб	К-ть	Спостереження	Опис	Озброння	Дата, час
камера СММ на КПВВ у н. п. Майорськ (підконтрольний уряду, 45 км на ПнСх від Донецька)	2–4 км на СхПнСх	зафіксувала	1	Н/Д боєприпас	випущений(-а) угору	Н/Д	22.07, 22:24
	2–4 км на СхПдСх	зафіксувала	6	Н/Д боєприпас	ПнПнЗх–ПдПдСх	Н/Д	23.07, 01:47
камера СММ на шахті «Октябрська» (непідконтрольна уряду, 9 км на ПнЗх від центру Донецька)	2–4 км на ЗхПдЗх	зафіксувала	1	Н/Д боєприпас	Пн–Пд	Н/Д	23.07, 00:34
камера СММ у н. п. Світлодарськ (підконтрольний уряду, 57 км на ПнСх від Донецька)	3–5 км на ЗхПдЗх	зафіксувала	2	Н/Д боєприпас	Пн–Пд	Н/Д	22.07, 21:25
	3–5 км на ЗхПдЗх	зафіксувала	15	Н/Д боєприпас	Пн–Пд	Н/Д	22.07, 23:40
ПдСх околиця н. п. Авдіївка (підконтрольний уряду, 17 км на Пн від Донецька)	3 км на ПнСх	чули	1	вибух	невизначеного походження	Н/Д	23.07, 10:30
камера СММ у н. п. Кряківка (підконтрольний уряду, 38 км на ПнЗх від Луганська)	3–5 км на ПдЗх	зафіксувала	2	Н/Д боєприпас	ПнПнСх–ПдПдЗх	Н/Д	23.07, 00:58
Пн околиця н. п. Попасна (підконтрольний уряду, 69 км на Зх від Луганська)	3–5 км на СхПнСх	чули	45	черга	за оцінкою, поза ділянкою розведення в районі Золотого	великокаліберний кулемет	22.07, 19:50–20:00
Пн околиця н. п. Золоте-4 (Родіна; підконтрольний уряду, 62 км на Зх від Луганська)	600–700 м на ПнПнСх	чули	10	постріл	за оцінкою, поза ділянкою розведення	стрілецька зброя	23.07, 16:52–16:55
	4–5 км на ПнПнСх	чули	1	вибух	невизначеного походження	Н/Д	23.07, 16:58

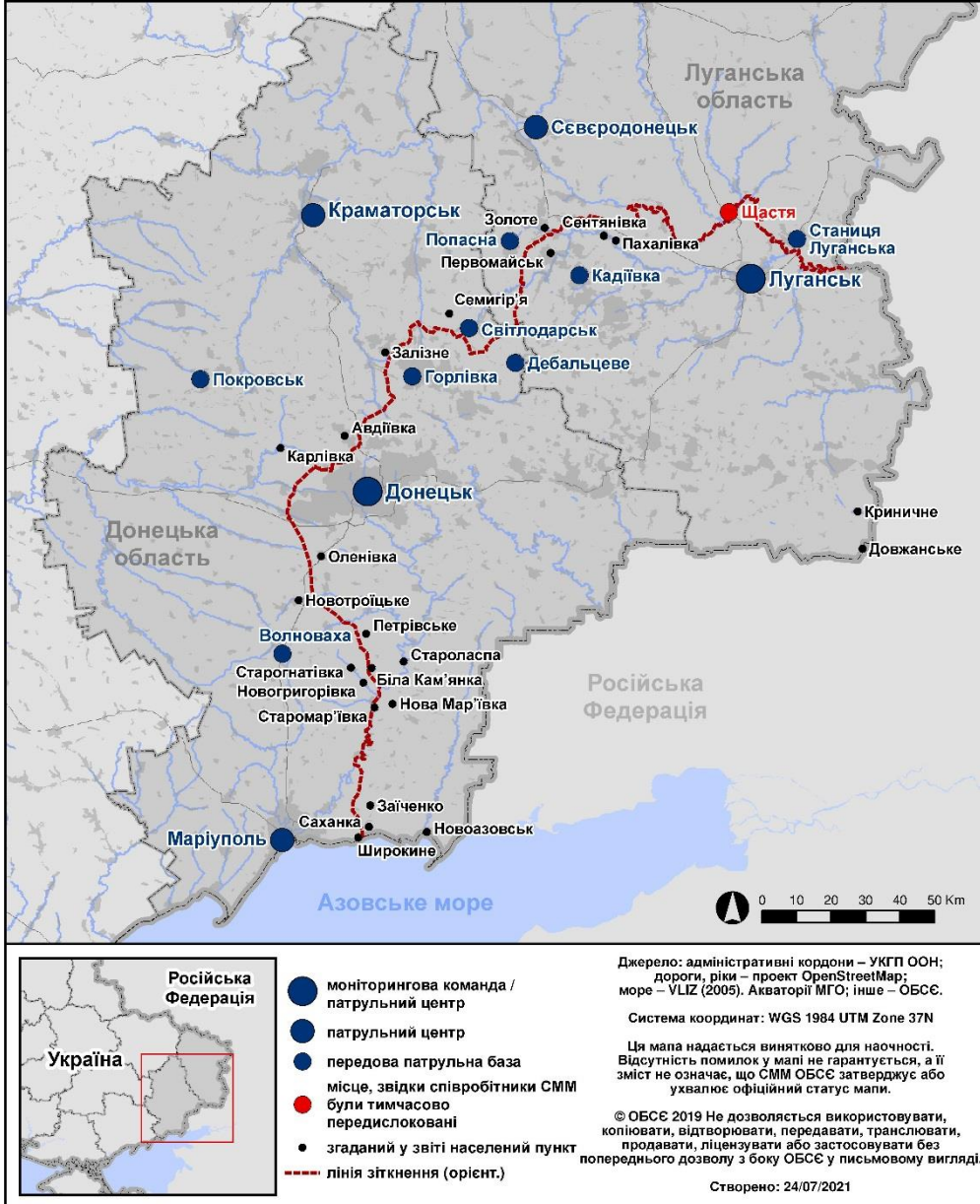
⁸ У таблиці вказані лише порушення режиму припинення вогню, які були зафіксовані безпосередньо патрулями Місії чи камерами СММ, а також ті випадки, які Місія оцінює як навчання з бойовою стрільбою, контрольовані підриви, тощо. Зазначені деталі, а саме: відстань, напрямок, тип зброї тощо, базуються на оцінках, зроблених спостерігачами на місцях і спеціалістами з технічного моніторингу, і необов'язково завжди є точними. Напис «невідомо» (Н/Д) означає, що СММ не змогла підтвердити таку інформацію у зв'язку з відстанню, погодними умовами, технічними обмеженнями та/або з інших причин. Одні і ті ж самі, за оцінкою СММ, порушення режиму припинення вогню, зафіксовані паралельно декількома патрулями/камерами, відображаються у таблиці лише один раз.

Мапа Донецької та Луганської областей⁹



Організація з безпеки та співробітництва в Європі
Спеціальна моніторингова місія в Україні

Населені пункти, згадані у звіті від 24 липня 2021 року



⁹ За рішенням Постійної ради №1117 від 21 березня 2014 року, СММ базується в десяти містах по всій Україні (Херсон, Одеса, Львів, Івано-Франківськ, Харків, Донецьк, Дніпро, Чернівці, Луганськ і Київ). Ця мапа східної України призначена для ілюстративних цілей. На ній вказані населені пункти, згадані у звіті, а також ті, де є офіси СММ (моніторингові команди, патрульні центри та передові патрульні бази) в Донецькій і Луганській областях. (Червоним кольором виділено передову патрульну базу, з якої співробітники СММ були тимчасово передислоковані згідно з рекомендаціями експертів з безпеки з деяких держав-учасниць ОБСЄ та з урахуванням вимог СММ щодо безпеки. СММ використовує ці приміщення у світлу пору доби, а також патрулює в цьому населеному пункті вдень).