

# Щоденний звіт № 170/2021

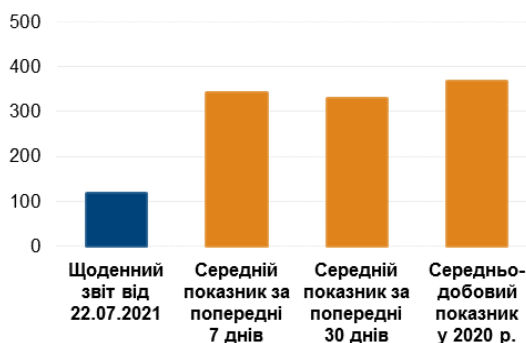
від 23 липня 2021 року<sup>1</sup>

## Короткий виклад

- У Донецькій області СММ зафіксувала 102 порушення режиму припинення вогню, зокрема 12 вибухів. За попередній звітний період у цій області зафіксовано 98 порушень режиму припинення вогню.
- У Луганській області Місія зафіксувала 1 порушення режиму припинення вогню (вибух). За попередній звітний період у цій області зафіксовано 20 порушень режиму припинення вогню.
- Спостерігачі зафіксували пошкодження житлової квартири в Золотому-5 (Михайлівці) Луганської області внаслідок вогню зі стрілецької зброї.
- Поблизу підконтрольної урядові Старогнатівки Донецької області, за оцінкою, в напрямку БПЛА СММ малого радіуса дії в двох випадках стріляли зі стрілецької зброї.
- Місія і далі здійснювала моніторинг на ділянках розведення сил і засобів у районах Станиці Луганської, Золотого та Петрівського.
- СММ сприяла встановленню локального режиму припинення вогню та здійснювала моніторинг його дотримання для уможливлення функціонування життєво важливих об'єктів цивільної інфраструктури.
- Місія продовжувала спостерігати за ситуацією з цивільним населенням, зокрема на 3 КПВВ, а також на 3 відповідних блокпостах збройних формувань у Донецькій і Луганській областях.
- Спостерігачі відвідали 2 пункти пропуску на кордоні, які не контролюються урядом, у Донецькій області та здійснювали моніторинг у районах поблизу кордону з Російською Федерацією.
- Обмеження свободи пересування СММ тривали, зокрема на 6 блокпостах збройних формувань на півдні Донецької області. БПЛА Місії знову зазнавали впливу перешкод сигналу GPS\*.

## Порушення режиму припинення вогню<sup>2</sup>

К-ть зафіксувала порушення режиму припинення вогню<sup>3</sup>



К-ть зафіксованих вибухів<sup>4</sup>



<sup>1</sup> На основі інформації, що надійшла від моніторингових команд станом на 19:30 22 липня 2021 року (за східноєвропейським літнім часом).

<sup>2</sup> Більш детальну інформацію про всі випадки порушення режиму припинення вогню, а також мапи Донецької та Луганської областей, де відмічені всі місця, згадані у звіті, представлено у додатку.

<sup>3</sup> У тому числі вибухи.

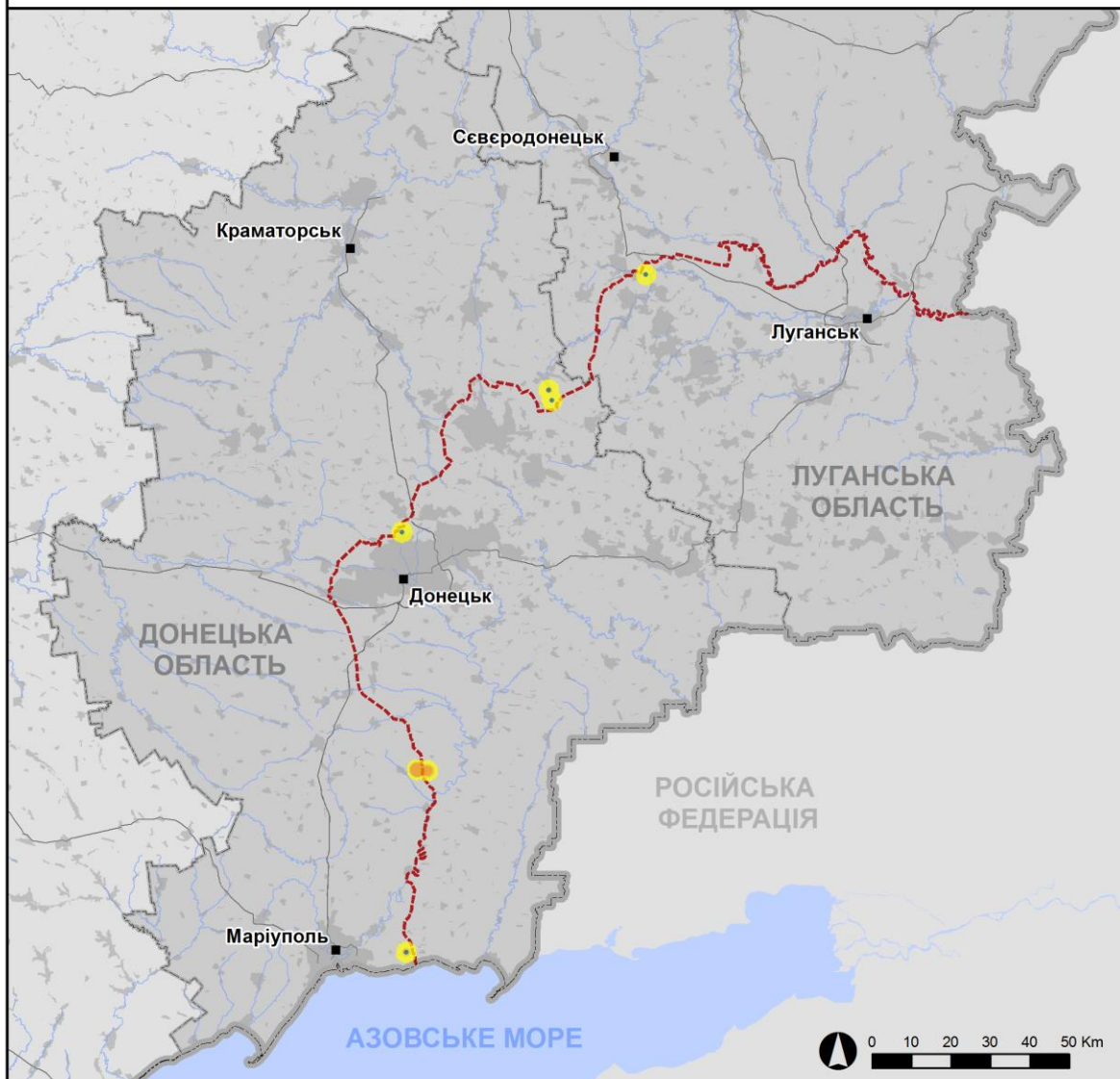
<sup>4</sup> У тому числі внаслідок вогню з озброєння невстановленого типу.

## Мапа зафіксованих порушень режиму припинення вогню



Організація з безпеки та співробітництва в Європі  
Спеціальна моніторингова місія в Україні

### Зафіксовані СММ порушення режиму припинення вогню 22 липня 2021 р.



#### Концентрація порушень режиму припинення вогню

- Висока
- Низька

- Вибух
- Населений пункт
- ..... Лінія зіткнення (орієнт.)

Джерела: адміністративні кордони — УКГП ООН; дороги, річки — проект OpenStreetMap; море — VLIZ (2005). Акваторії МГО, інше — ОБСЄ.

Система координат: WGS 1984 UTM Zone 37N

Ця мапа надається винятково для наочності. Відсутність помилок у мапі не гарантується, а її зміст не означає, що СММ ОБСЄ затверджує або ухвалює офіційний статус мапи.

© СММ ОБСЄ 2019 Не дозволяється використовувати, копіювати, відтворювати, передавати, транслювати, продавати, ліцензувати або застосовувати без попереднього дозволу з боку ОБСЄ у письмовому вигляді.  
Створено: 23/07/2021

У Донецькій області СММ зафіксувала 102 порушення режиму припинення вогню, зокрема 12 вибухів (11 вибухів невизначеного походження й 1 вибух у повітрі). Більшість порушень сталася в районах на східно-північний схід та схід від н. п. Старогнатівка (підконтрольний урядові, 51 км на південь від Донецька) (див. нижче) та в районі на північний захід від н. п. Широкине (підконтрольний урядові, 100 км на південь від Донецька). За [попередній звітний період](#) зафіксовано 98 порушень режиму припинення вогню.

У Луганській області Місія зафіксувала 1 порушення режиму припинення вогню (вибух невизначеного походження), яке сталася в районі на північно-північний захід від н. п. Березівське (непідконтрольний урядові, 53 км на північний захід від Луганська). За [попередній звітний період](#) зафіксовано 20 порушень режиму припинення вогню.

Після засідання Тристоронньої контактної групи 22 липня, на якому була досягнута домовленість про додаткові заходи з посилення режиму припинення вогню, починаючи з 00:01 27 липня і до кінця звітнього періоду СММ зафіксувала щонайменше 46 135 порушень режиму припинення вогню в Донецькій та Луганській областях (зокрема 13 492 вибухи, 8 710 невизначених боєприпасів, що пролетіли, 262 спалахи дульного полум'я, 169 освітлювальних ракет, а також принаймні 23 502 черги та постріли).

#### **Пошкодження житлової квартири в Золотому-5 (Михайлівці) Луганської області**

21 липня СММ уточнювала повідомлення про те, що пошкоджено житлову квартиру в н. п. Золоте-5 (Михайлівка; непідконтрольний уряду, 60 км на захід від Луганська).

У житловій квартирі на першому поверсі двоповерхового будинку на вул. Лізи Чайкіної, 5, команда Місії бачила друзки скла, а також кулю (довжиною приблизно 1,5 см) між зовнішніми та внутрішніми шибками вікна західної стіни. За оцінкою, пошкодження виникли нещодавно внаслідок вогню зі стрілецької зброї.

За словами чоловіка (50-59 років), який представився мешканцем квартири, увечері 16 липня він був вдома, коли почув і побачив як куля влучила у вікно.

#### **Поблизу підконтрольної урядові Старогнатівки Донецької області, за оцінкою, в напрямку БПЛА СММ малого радіуса дії стріляли зі стрілецької зброї**

Перебуваючи приблизно за 3,3 км на схід від н. п. Старогнатівка (підконтрольний урядові, 51 км на південь від Донецька) для здійснення анонсованого польоту безпілотного літального апарата (БПЛА) СММ малого радіуса дії, члени патруля Місії чули 57 черг і пострілів із стрілецької зброї на відстані приблизно 600 м на східно-північний схід. За оцінкою, вогонь був спрямований на БПЛА, що пролітав приблизно за 600 м на східно-північний схід від місцезнаходження патруля Місії.

Орієнтовно через 20 хвилин, перебуваючи на тому ж місці для виконання додаткового задалегідь анонсованого польоту БПЛА СММ малого радіуса дії, спостерігачі чули 24 постріли і черги із великокаліберного кулемета та стрілецької зброї на відстані приблизно 3,2 км на схід. За оцінкою, вогонь був спрямований на БПЛА, що пролітав над позиціями збройних формувань приблизно за 3,2 км на схід від місцезнаходження патруля Місії.

В обох випадках команда СММ здійснила посадку БПЛА та залишила цей район (див. нижче)\*.

### **Ділянки розведення в районах Станиці Луганської, Золотого і Петрівського<sup>5</sup>**

Здійснюючи моніторинг на ділянці розведення в районі н. п. Станиця Луганська (підконтрольний урядові, 16 км на північний схід від Луганська), Місія констатувала там спокійну ситуацію.

Патрулюючи на північно-західній околиці Березівського, команда СММ чула вибух невизначеного походження орієнтовно за 1–2 км на північно-північний захід (за оцінкою, поза ділянкою розведення в районі н. п. Золоте (підконтрольний урядові, 60 км на захід від Луганська), однак у межах 5 км від її краю).

У межах ділянки розведення, в н. п. Катеринівка (підконтрольний урядові, 64 км на захід від Луганська), спостерігачі бачили нерухому військову вантажівку та 3 військовослужбовців Збройних сил України (один із яких був явно озброєний).

Перебуваючи біля блокпоста збройних формувань південніше ділянки розведення, спостерігачі бачили 2 членів збройних формувань (із нарукавними пов'язками з написом «СЦКК»). Команда Місії знову бачила 7 раніше зафіксованих контейнерів, розміщених південніше південного краю ділянки розведення та безпосередньо на ділянці.

Команда СММ також помітила, що 2 члени збройних формувань викладали цеглини на стіні огороженої ділянки навколо 5 раніше зафіксованих контейнерів, розміщених південніше південного краю ділянки розведення та безпосередньо на ділянці.

Перебуваючи в 3 місцях неподалік ділянки розведення в районі н. п. Петрівське (непідконтрольний урядові, 41 км на південь від Донецька), Місія констатувала, що ситуація була спокійною.

### **Відведення озброєння**

СММ продовжувала здійснювати моніторинг відведення озброєння, передбаченого Меморандумом, а також Комплексом заходів і Доповненням до нього.

Місія зафіксувала 24 гаубиці та 1 протитанкову гармату, розміщені з порушенням ліній відведення на полігоні біля Бугаївки в непідконтрольному урядові районі Луганської області (детальніше див. таблицю нижче).

За лініями відведення, але за межами виділених місць зберігання озброєння, спостерігачі бачили 4 зенітні ракетні комплекси в підконтрольних урядові районах Донецької області, а також 70 танків, 7 мінометів, 13 буксированих гаубиць/мінометів та 4 зенітні ракетні комплекси на 2 полігонах біля Міусинська та Бугаївки в непідконтрольних урядові районах Луганської області.

---

<sup>5</sup> Розведення передбачено Рамковим рішенням Тристоронньої контактної групи про розведення сил і засобів від 21 вересня 2016 року.

### **Ознаки військової присутності та присутності військового типу в зоні безпеки**

СММ зафіксувала 2 броньовані розвідувально-дозорні машини неподалік житлового кварталу в підконтрольному урядові районі Донецької області (детальніше див. таблицю нижче).

### **Зусилля Місії зі сприяння забезпеченню функціонування життєво важливих об'єктів цивільної інфраструктури**

СММ і далі сприяла забезпеченню функціонування Донецької фільтрувальної станції (15 км на північ від Донецька).

### **Ситуація на КПВВ і відповідних блокпостах**

У Донецькій області спостерігачі зауважили, що блокпост збройних формувань біля н. п. Оленівка (непідконтрольний урядові, 23 км на південний захід від Донецька) був закритий.

У Луганській області команда СММ зауважила, що контрольний пункт в'їзду-виїзду (КПВВ) у Станиці Луганській працював, і зафіксувала, що люди очікували в чергах на перетин в обох напрямках.

Місія відзначила, що КПВВ біля Золотого та в н. п. Щастя (підконтрольний урядові, 20 км на північ від Луганська) були відкриті, однак відповідні блокпости збройних формувань південніше ділянки розведення в районі Золотого та за 3 км на південний схід від мосту в Щасті були закриті.

### **Прикордонні райони, які не контролюються урядом**

Перебуваючи в пункті пропуску на кордоні<sup>6</sup> поруч із н. п. Маринівка (78 км на схід від Донецька) упродовж приблизно 1 години, команда СММ бачила, що в Україну в'їхали 18 автомобілів (із них 10 з табличками «ДНР»), 1 тентована вантажівка (з табличками «ДНР») та 2 автобуси (з табличками «ДНР»; із приблизно 62 пасажирами різної статі та віку), а також увійшли 29 пішоходів (16 жінок та 12 чоловіків різного віку, 1 дитина). За аналогічний період спостерігачі бачили, що з України виїхали 23 автомобілі (з них 11 з табличками «ДНР»), 3 тентовані вантажівки (з табличками «ДНР»), 2 автобуси (з табличками «ДНР»; із приблизно 100 пасажирами різної статі та віку), а також вийшли 8 пішоходів (2 жінки 30-39 років та 6 чоловіків 30-49 років).

Перебуваючи в пункті пропуску на кордоні поруч із н. п. Успенка (73 км на південний схід від Донецька) упродовж приблизно 1 години, команда СММ бачила, що в Україну в'їхали 21 автомобіль (із них 13 з табличками «ДНР»), 15 тентованих вантажівок (із них 11 з табличками «ДНР») та 2 автобуси (з них 1 з табличками «ДНР»), а також увійшли 24 пішоходи (12 жінок та 10 чоловіків різного віку, 2 дітей). За аналогічний період спостерігачі бачили, що з України виїхали 14 автомобілів (із них 9 з табличками «ДНР»), 11 тентованих вантажівок (із них 9 з табличками «ДНР»), 2 автобуси (з табличками «ДНР»; із приблизно 70 пасажирами різної статі та віку).

<sup>6</sup> Відповідно до постанов Кабінету Міністрів України, прийнятих у 2014 році, роботу цих та інших пунктів пропуску на кордоні, що не контролюються урядом, офіційно призупинено.

Спостерігачі також здійснювали моніторинг районів біля кордону з Російською Федерацією біля н. п. Тарани (74 км на схід від Донецька), н. п. Григорівка (75 км на схід від Донецька), н. п. Олексіївське (74 км на схід від Донецька), н. п. Амвросіївка (56 км на південний схід від Донецька), н. п. Кутейникове (42 км на південний схід від Донецька), н. п. Іловайськ (30 км на південний схід від Донецька) та не зафіксували змін у безпековій ситуації.

СММ продовжувала стежити за ситуацією в Херсоні, Одесі, Львові, Івано-Франківську, Харкові, Дніпрі, Чернівцях і Києві.

### **\*Обмеження свободи пересування та інші перешкоди у виконанні мандата СММ**

*Робота з моніторингу та свобода пересування СММ обмежені загрозами у сфері безпеки, включаючи ризики, пов'язані з наявністю мін і невибухлих боєприпасів, а також іншими перешкодами, які щодня змінюються. Мандат СММ передбачає вільний і безпечний доступ по всій Україні. Усі підписанти Комплексу заходів погодилися з необхідністю вільного та безпечно доступу, а також із тим, що обмеження свободи пересування СММ є порушенням і що на такі порушення необхідно швидко реагувати. Вони також дійшли згоди, що Спільний центр із контролю та координації (СЦКК) повинен сприяти такому реагуванню та здійснювати загальну координацію робіт з розмінування. Однак збройні формування в окремих районах Донецької та Луганської областей часто відмовляють СММ у доступі до районів, прилеглих до непідконтрольних урядові ділянок кордону України (наприклад, див. [Щоденний звіт СММ від 21 липня 2021 року](#)). Діяльність СММ у Донецькій та Луганській областях залишалася обмеженою після того, як [23 квітня 2017 року поблизу Пришиба стався інцидент, який призвів до загибелі людини](#). Унаслідок цього спроможність Місії вести спостереження залишалася обмеженою.*

#### Заборона доступу:

- На блокпості збройних формувань біля н. п. Старомихайлівка (непідконтрольний урядові, 15 км на захід від Донецька) 3 явно озброєні члени збройних формувань заборонили патрулю СММ проїзд до населеного пункту, не вказавши жодних причин. Під час перебування на блокпості спостерігачі бачили, що його перетинали цивільні особи та транспортні засоби.
- На блокпості збройних формувань біля н. п. Олександрівське (кол. Рози Люксембург; непідконтрольний урядові, 90 км на південний схід від Донецька) 2 явно озброєні члени збройних формувань не дозволили патрулю Місії проїхати до полігону, не вказавши жодних причин.
- На блокпості збройних формувань біля н. п. Новоазовськ (непідконтрольний урядові, 102 км на південний схід від Донецька) явно озброєний член збройних формувань не дозволив патрулю Місії проїхати у напрямку н. п. Сідове (непідконтрольний урядові, 106 км на південь від Донецька), пояснивши це «проведенням антитерористичної операції у цьому районі».
- На іншому блокпості збройних формувань приблизно за 3,5 км на північний схід від Новоазовська 2 явно озброєні члени збройних формувань не дозволили патрулю Місії проїхати на захід, пояснивши це «проведенням антитерористичної операції у цьому районі». Під час перебування на блокпості спостерігачі бачили, що його перетинали цивільні особи та транспортні засоби.

- На блокпості збройних формувань біля н. п. Заїченко (непідконтрольний урядові, 93 км на південь від Донецька) явно озброєний член збройних формувань не дозволив патрулю Місії проїхати через блокпост, пояснивши це «проведенням у цьому районі інженерних робіт». Під час перебування на блокпості спостерігачі бачили, що його перетинали цивільні особи та транспортні засоби.
- На блокпості збройних формувань біля н. п. Хрещатицьке (кол. Красноармійське; непідконтрольний урядові, 86 км на південь від Донецька) явно озброєний член збройних формувань не дозволив патрулю Місії проїхати на південний захід, пояснивши це «проведенням у цьому районі інженерних робіт».

*Регулярні обмеження на ділянках розведення сил і засобів і через міни/невибухлі боєприпаси:*

- Не здійснивши суцільного розмінування, вилучення невибухлих боєприпасів та усунення інших перешкод, сторони і далі відмовляли СММ у необмеженому доступі, а також у можливості пересуватися окремими дорогами, які раніше були визначені як важливі для здійснення Місією ефективного моніторингу та для пересування цивільних осіб.

Інші перешкоди<sup>7</sup>:

- Керуючи польотом БПЛА малого радіуса дії біля н. п. Старогнатівка (підконтрольний урядові, 51 км на південь від Донецька), спостерігачі чули 57 черг і пострілів із стрілецької зброї, за оцінкою, в напрямку БПЛА (див. вище).
- Під час другого польоту БПЛА малого радіуса дії біля Старогнатівки, команда СММ чула 24 черги із великокаліберного кулемета та постріли зі стрілецької зброї, за оцінкою, в напрямку БПЛА (див. вище).
- Пролітаючи над районами біля н. п. Олександрівка (непідконтрольний урядові, 20 км на південний захід від Донецька), БПЛА СММ малого радіуса дії зазнав впливу перешкод сигналу GPS (за оцінкою, ймовірно внаслідок глушіння).
- Під час 4 окремих польотів над районами біля н. п. Бірюки (непідконтрольний урядові, 28 км на південний схід від Донецька) БПЛА СММ малого радіуса дії зазнали впливу перешкод сигналу GPS (за оцінкою, ймовірно внаслідок глушіння).

---

<sup>7</sup> У згаданих у цьому розділі випадках ймовірного глушіння та глушіння перешкоди могли створюватися з будь-якого місця в радіусі кількох кілометрів від місцеположення БПЛА.

## Таблиця озброєння

### Озброєння, розміщене з порушенням ліній відведення

Дата	К-ть одиниць озброєння	Вид озброєння	Місце	Джерело спостереження
<b>непідконтрольні урядові райони</b>				
21.07.2021	12	буксирувана гаубиця (Д-30А «Жаба», 122 мм)	на полігоні в районі н. п. Бугаївка (37 км на південний захід від Луганська)	міні-БПЛА
	12	самохідна гаубиця (2С1 «Гвоздика», 122 мм)		
	1	буксирувана протитанкова гармата (МТ-12 «Рапіра», 100 мм)		

### Озброєння, розміщене за лініями відведення, але за межами виділених місць зберігання озброєння

Дата	К-ть одиниць озброєння	Вид озброєння	Місце	Джерело спостереження
<b>підконтрольні урядові райони</b>				
22.07.2021	4	зенітний ракетний комплекс (9К33 «Оса», 210 мм)	неподалік н. п. Калинове (31 км на північний захід від Донецька)	патруль
<b>непідконтрольні урядові райони</b>				
18.07.2021	46	танк (невстановленого типу)	на полігоні в районі н. п. Міусинськ (62 км на південний захід від Луганська), де за даними спостереження також виявлено 47 бойових броньованих машин	повітряне спостереження
	13	буксирувана гаубиця/міномет (невстановленого типу)		
21.07.2021	24	танк (Т-64 — 17 од., Т-72 — 7 од.)	на полігоні в районі Бугаївки, де за даними спостереження також виявлено 38 бронетранспортерів (типу МТ-ЛБ — 36 од., зокрема 6 із зенітними установками ЗУ-23, 23 мм та 2 з БТР-80), 45 бойових машин піхоти (БМП-1 — 30 од. та БМП-2 — 15 од.), 4 броньовані розвідувально-дозорних машини (БРМ-1К — 3 од. та БРДМ-2 — 1 од.), 1 інженерну машину та 1 буксирувану зенітну установку (ЗУ-23, 23 мм) <sup>8</sup>	міні-БПЛА
	7	буксирований міномет (ПМ-38, 120 мм — 6 од., 2Б9 «Волошка», 82 мм — 1 од.)		
	4	зенітний ракетний комплекс (9К35 «Стріла-10»)		

### Інше озброєння<sup>9</sup>

Дата	К-ть одиниць озброєння	Вид озброєння	Місце	Джерело спостереження
<b>непідконтрольні урядові райони</b>				
18.07.2021	2	реактивна система залпового вогню (невстановленого типу)	на полігоні в районі н. п. Міусинськ (62 км на південний захід від Луганська)	повітряне спостереження

### **Таблиця ознак військової присутності та присутності військового типу в зоні безпеки<sup>10</sup>**

Дата	К-ть	Вид	Місце	Джерело спостереження
<b>підконтрольні урядові райони</b>				
22.07.2021	2	броньована розвідувально-дозорна машина (типу БРДМ)	поблизу житлового кварталу н. п. Карлівка (25 км на північний захід від Донецька)	патруль

<sup>8</sup> Згадана в цьому розділі техніка не підпадає під дію Мінських угод щодо відведення озброєння.

<sup>9</sup> СММ не змогла визначити, чи згадане в цьому розділі озброєння було розміщене з порушеннями ліній відведення через відсутність інформації про калібр цього озброєння.

<sup>10</sup> Згадана в цьому розділі техніка не підпадає під дію Мінських угод щодо відведення озброєння.

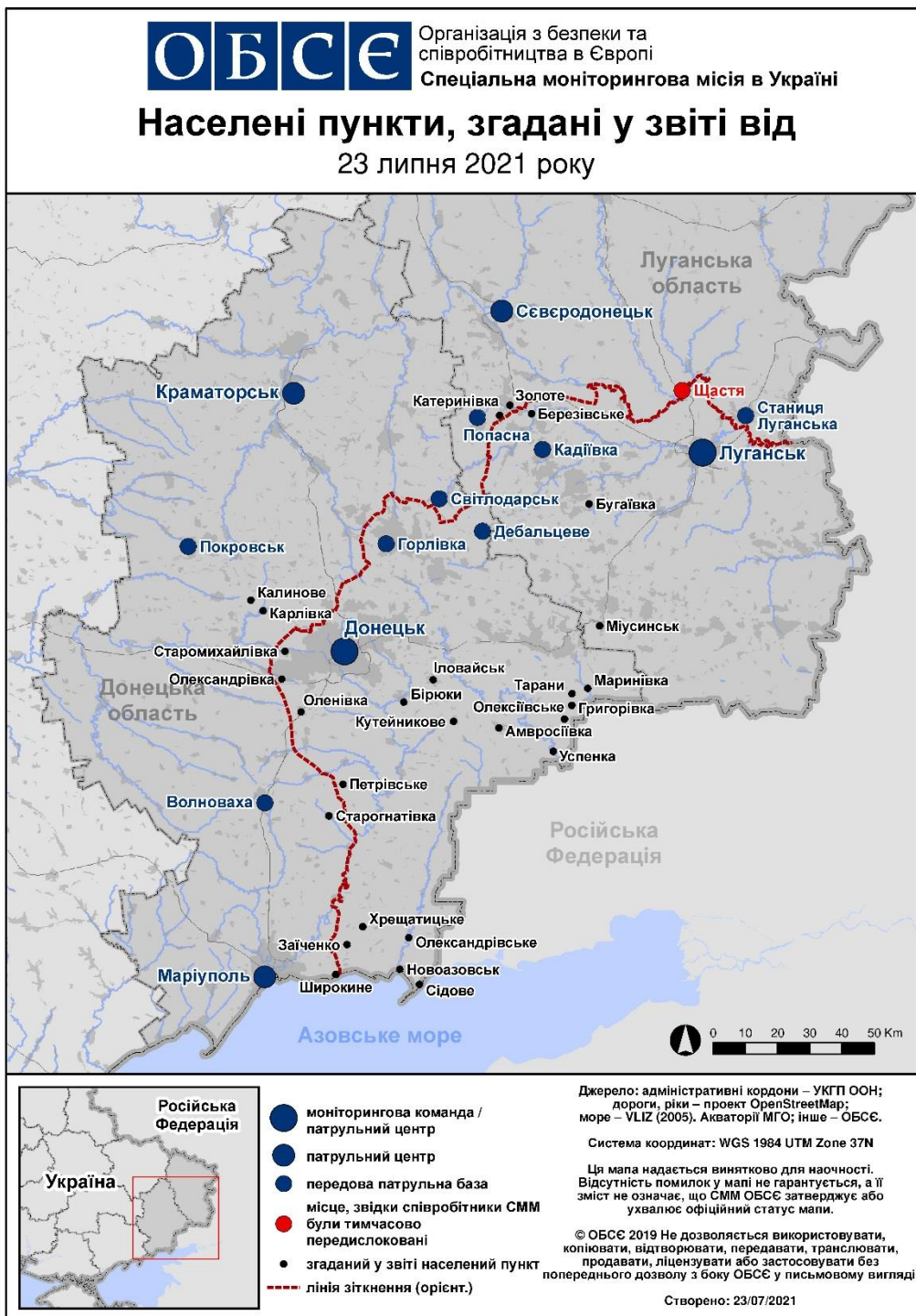


**Таблиця порушень режиму припинення вогню станом на 22 липня 2021 року<sup>11</sup>**

Місце розміщення СММ	Місце події	Спосіб	К-ть	Спостереження	Опис	Озброння	Дата, час
камера СММ за 1 км на ПдЗх від н. п. Широкине (підконтрольний уряду, 100 км на Пд від Донецька)	3–5 км на Пн	зафіксувала	4	Н/Д боеприпас	СхПдСх–3хПнЗх	Н/Д	21.07, 22:22
	3–5 км на Пн	зафіксувала	1	вибух	вибух у повітрі	Н/Д	21.07, 22:23
	3–5 км на Пн	зафіксувала	4	Н/Д боеприпас	СхПдСх–3хПнЗх	Н/Д	21.07, 22:23
	3–5 км на Пн	зафіксувала	1	Н/Д боеприпас	СхПдСх–3хПнЗх	Н/Д	21.07, 22:26
приблизно за 1 км на ПнЗх від залізничного вокзалу в н. п. Ясинувата (непідконтрольний уряду, 16 км на ПнСх від Донецька)	6–8 км на ПдЗх	чули	1	вибух	невизначеного походження	Н/Д	22.07, 11:18
приблизно за 3 км на Сх від н. п. Старогнатівка (підконтрольний уряду, 51 км на Пд від Донецька)	600 м на СхПнСх	чули	25	постріл		стрілецька зброя	22.07, 11:36
	600 м на СхПнСх	чули	32	черга		стрілецька зброя	22.07, 11:36
	3,2 км на Сх	чули	12	постріл		стрілецька зброя	22.07, 11:58-11:59
	3,2 км на Сх	чули	12	черга		великокаліберний кулемет	22.07, 11:58-11:59
приблизно за 1,5 км на СхПдСх від н. п. Луганське (підконтрольний уряду, 59 км на ПнСх від Донецька)	4–6 км на Пд	чули	2	вибух	невизначеного походження	Н/Д	22.07, 09:17
н. п. Світлодарськ (підконтрольний уряду, 57 км на ПнСх від Донецька)	3–5 км на ПдСх	чули	8	вибух	невизначеного походження	Н/Д	22.07, 12:31-12:38
ПнЗх околиця н. п. Березівське (непідконтрольний уряду, 53 км на ПнЗх від Луганська)	1–2 км на ПнПнЗх	чули	1	вибух	невизначеного походження (за оцінкою, за межами ділянки розведення)	Н/Д	22.07, 15:47

<sup>11</sup> У таблиці вказані лише ті порушення режиму припинення вогню, які були зафіксовані безпосередньо спостерігачами чи камерами СММ, а також ті випадки, які Місія оцінює як навчання з бойовою стрільбою, контрольовані підриви і т. д. Зазначені деталі, а саме: відстань, напрямок, тип зброї тощо, базуються на оцінках, зроблених спостерігачами на місцях та спеціалістами з технічного моніторингу, і необов'язково завжди є точними. Напис «невідомо» (Н/Д) означає, що СММ не змогла підтвердити таку інформацію у зв'язку з відстанню, погодними умовами, технічними обмеженнями та/або з інших причин. Одні і ті ж самі, за оцінкою СММ, порушення режиму припинення вогню, зафіксовані паралельно декількома патрулями/камерами, відображаються в таблиці лише один раз. Термін «снаряд» передбачає усі види боеприпасів.

## Мапа Донецької та Луганської областей<sup>12</sup>



<sup>12</sup> За рішенням Постійної ради №1117 від 21 березня 2014 року, СММ базується у десяти містах на всій території України (Херсон, Одеса, Львів, Івано-Франківськ, Харків, Донецьк, Дніпро, Чернівці, Луганськ і Київ). Ця мапа східної України призначена для ілюстративних цілей. На ній вказані населені пункти, згадані у звіті, а також ті, де є офіси СММ (команди спостерігачів, представництва і передові патрульні бази) в Донецькій і Луганській областях. (Червоним кольором виділено передову патрульну базу, з якої співробітники СММ були тимчасово передислоковані починаючи з 27 вересня 2016 року згідно з рекомендаціями експертів з безпеки з деяких держав-учасниць ОБСЄ та з урахуванням вимог СММ щодо безпеки. СММ використовує ці приміщення у світлу пору доби, а також патрулює в цьому населеному пункті вдень).