

# Щоденний звіт № 169/2021

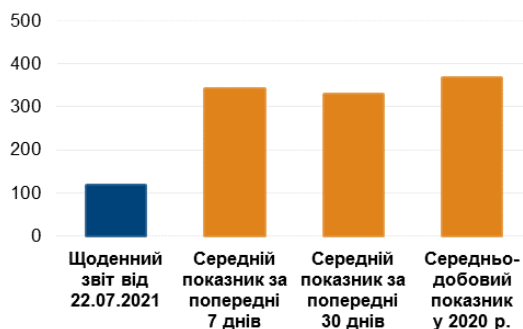
22 липня 2021 року<sup>1</sup>

## Короткий виклад

- У Донецькій області СММ зафіксувала 98 порушень режиму припинення вогню, зокрема 7 вибухів. За попередній звітний період у цій області зафіксовано 40 порушень режиму припинення вогню.
- У Луганській області Місія зафіксувала 20 порушень режиму припинення вогню, зокрема 19 вибухів. За попередній звітний період у цій області зафіксовано 2 порушення режиму припинення вогню.
- СММ продовжила здійснювати моніторинг на ділянках розведення сил і засобів у районах Станиці Луганської, Золотого та Петрівського.
- Місія сприяла встановленню локального режиму припинення вогню та здійснювала моніторинг його дотримання для забезпечення функціонування життєво важливих об'єктів цивільної інфраструктури.
- СММ продовжувала спостерігати за ситуацією з цивільним населенням, зокрема на 5 КПВВ, а також на 4 відповідних блокпостах збройних формувань у Донецькій і Луганській областях.
- Команда Місії здійснювала моніторинг у неконтрольованому урядом пункті пропуску на кордоні в Донецькій області.
- Спостерігачі здійснювали моніторинг 2 масових зібрань у Києві.
- Свободу пересування СММ і далі обмежували, зокрема на 6 блокпостах збройних формувань на півдні Донецької області\*.

## Порушення режиму припинення вогню<sup>2</sup>

К-ть зафіксованих порушень режиму припинення вогню<sup>3</sup>



К-ть зафіксованих вибухів<sup>4</sup>



<sup>1</sup> На основі інформації, що надійшла від моніторингових команд станом на 19:30 21 липня 2021 року (за східноєвропейським літнім часом).

<sup>2</sup> Детальнішу інформацію про всі випадки порушення режиму припинення вогню, а також мапи Донецької та Луганської областей, де відмічені всі згадані у звіті місця, представлено в додатку.

<sup>3</sup> У тому числі вибухи.

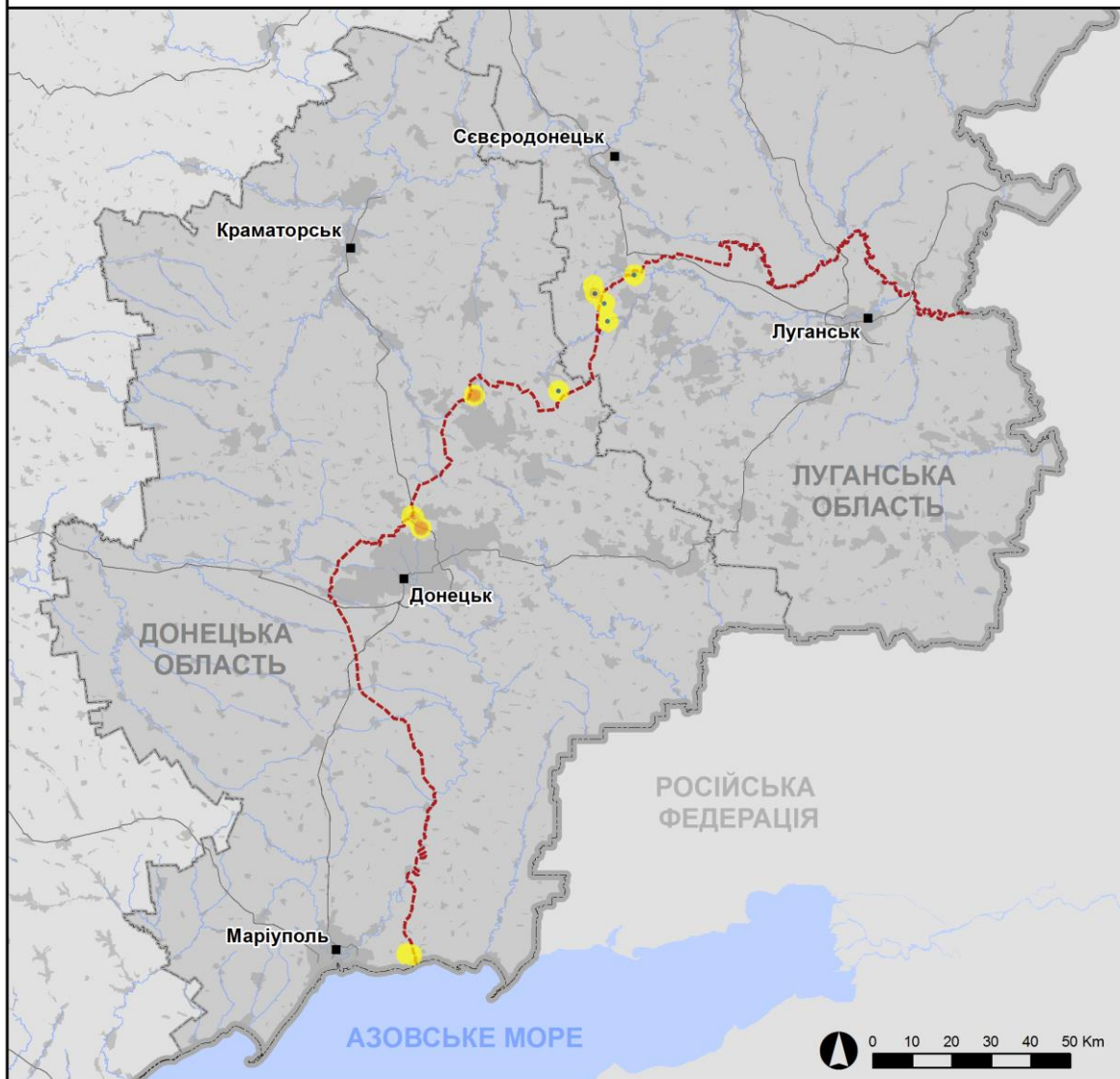
<sup>4</sup> У тому числі внаслідок вогню з озброєння невстановленого типу.

## Мапа з зафіксованими порушеннями режиму припинення вогню



Організація з безпеки та співробітництва в Європі  
Спеціальна моніторингова місія в Україні

### Зафіксовані СММ порушення режиму припинення вогню 21 липня 2021 р.



#### Концентрація порушень режиму припинення вогню

- Висока
- 
- Низька
- Вибух
- Населений пункт
- Лінія зіткнення (орієнт.)

Джерела: адміністративні кордони — УКГП ООН; дороги, річки — проект OpenStreetMap; море — VLIZ (2005). Акваторії МГО, інше — ОБСЄ.

Система координат: WGS 1984 UTM Zone 37N

Ця мапа надається винятково для наочності. Відсутність помилок у мапі не гарантується, а її зміст не означає, що СММ ОБСЄ затверджує або ухвалює офіційний статус мапи.

© СММ ОБСЄ 2019 Не дозволяється використовувати, копіювати, відтворювати, передавати, транслювати, продавати, ліцензувати або застосовувати без попереднього дозволу з боку ОБСЄ у письмовому вигляді.  
Створено: 22/07/2021

У Донецькій області СММ зафіксувала 98 порушень режиму припинення вогню, зокрема 7 вибухів невизначеного походження. Більшість порушень сталася у районі на схід від н. п. Майорськ (підконтрольний урядові, 45 км на північний схід від Донецька) і в районі на східно-північний схід від н. п. Спартак (непідконтрольний урядові, 9 км на північ від Донецька). За [попередній звітний період](#) у цій області зафіксовано 40 порушень режиму припинення вогню (більшість також сталася поблизу Майорська).

У Луганській області Місія зафіксувала 20 порушень режиму припинення вогню, зокрема 19 вибухів невизначеного походження. Більшість порушень сталася в районах на південний схід від н. п. Попасна (підконтрольний урядові, 69 км на захід від Луганська). За [попередній звітний період](#) у цій області зафіксовано 2 порушення режиму припинення вогню.

Після засідання Тристоронньої контактної групи 22 липня 2020 року, на якому була досягнута домовленість про додаткові заходи з посилення режиму припинення вогню, починаючи з 00:01 27 липня 2020 року і до кінця звітного періоду СММ зафіксувала щонайменше 46 032 порушення режиму припинення вогню в Донецькій і Луганській областях (зокрема 13 479 вибухів, 8 701 невизначений боєприпас у польоті, 262 спалахи дульного полум'я, 169 освітлювальних ракет, а також щонайменше 23 421 чергу та постріл).

#### **Ділянки розведення в районах Станиці Луганської, Золотої й Петрівського<sup>5</sup>**

Перебуваючи на ділянці розведення в районі н. п. Станиця Луганська (підконтрольний урядові, 16 км на північний схід від Луганська), спостерігачі бачили 2 членів збройних формувань (з нарукавними пов'язками з написом «СЦКК») південніше відремонтованого прольоту мосту біля Станиці Луганської.

Здійснюючи моніторинг на південній околиці ділянки розведення в районі н. п. Золоте (підконтрольний урядові, 60 км на захід від Луганська), команда Місії чула 1 вибух невизначеного походження орієнтовно за 2–4 км на північний схід (за оцінкою, поза ділянкою розведення, однак у межах 5 км від її краю).

Перебуваючи неподалік блокпоста збройних формувань південніше ділянки розведення, спостерігачі бачили 4 членів збройних формувань (з нарукавними пов'язками з написом «СЦКК»). Команда Місії знову бачила 7 раніше зафіксованих контейнерів, розміщених південніше південного краю ділянки розведення та безпосередньо на ділянці.

Здійснюючи моніторинг у 3 місцях поблизу ділянки розведення в районі н. п. Петрівське (непідконтрольний урядові, 41 км на південь від Донецька), спостерігачі констатували там спокійну ситуацію.

#### **Відведення озброєння**

СММ продовжувала здійснювати моніторинг відведення озброєння, передбаченого Меморандумом, а також Комплексом заходів і Доповненням до нього.

---

<sup>5</sup> Розведення передбачено Рамковим рішенням Тристоронньої контактної групи про розведення сил і засобів від 21 вересня 2016 року.

Місія зафіксувала озброєння, розміщене з порушенням ліній відведення: 1 буксирувану гармату та 4 самохідні гаубиці у підконтрольному урядові районі Донецької області (детальніше див. таблицю нижче).

### **Озброєння, яке СММ не змогла верифікувати як відведене<sup>6</sup>**

*У чотирьох місяцях розміщення відведеного важкого озброєння в підконтрольних урядові районах Донецької області*

21 липня

Місія відзначила, що в наявності 10 буксируваних гаубиць (2А36 «Гіацинт-Б», 152 мм), 6 протитанкових гармат (МТ-12 «Рапіра», 100 мм — 4 од., 9П149 «Штурм-С», 130 мм — 2 од.) і 9 реактивних систем залпового вогню (БМ-21 «Град», 122 мм). Упродовж попереднього візиту спостерігачі відзначили, що 32 одиниці озброєння були в наявності, а 19 одиниць озброєння бракувало.

### **Ознаки військової присутності та присутності військового типу в зоні безпеки**

У Луганській області СММ зафіксувала 1 бронетранспортер поблизу житлового кварталу в підконтрольному урядові районі, а також 1 бронетранспортер у непідконтрольному урядові районі (детальніше див. таблицю нижче).

### **Зусилля Місії зі сприяння забезпеченню функціонування життєво важливих об'єктів цивільної інфраструктури**

СММ продовжувала сприяти забезпеченню функціонування Донецької фільтрувальної станції (ДФС; 15 км на північ від Донецька) та здійснювала моніторинг безпекової ситуації в районі насосної станції біля н. п. Василівка (непідконтрольний урядові, 20 км на північ від Донецька). Упродовж дня, здійснюючи моніторинг у 3 місяцях поблизу ДФС, спостерігачі чули 54 черги з великокаліберного кулемета та стрілецької зброї (за оцінкою, у радіусі 5 км від ДФС).

### **Ситуація на КПВВ і відповідних блокпостах**

У Донецькій області СММ зауважила, що контрольний пункт в'їзду-виїзду (КПВВ) неподалік н. п. Мар'їнка (підконтрольний урядові, 23 км на південний захід від Донецька) був відкритий, а відповідний блокпост збройних формувань біля н. п. Кремінець (непідконтрольний урядові, 16 км на південний захід від Донецька) був закритий. Спостерігачі також відзначили, що КПВВ поблизу н. п. Гнутове (підконтрольний урядові, 90 км на південь від Донецька) був відкритий, однак не зафіксували там пасажиро-транспортного потоку в жодному напрямку.

У Луганській області Місія констатувала, що КПВВ у Станиці Луганській і відповідний блокпост збройних формувань південніше мосту біля Станиці Луганської були відкриті, а пішоходи очікували в чергах на перетин в обох напрямках. На КПВВ спостерігачі вперше бачили 2 нові контейнери, розміщені між кабінками. За словами представника Державної прикордонної служби України, зазначені контейнери

---

<sup>6</sup> Місія відзначила наявність озброєння, яке вона не змогла верифікувати як відведене, оскільки умови його зберігання не відповідають критеріям, передбаченим у повідомленні від 16 жовтня 2015 року щодо ефективного моніторингу та верифікації відведення важкого озброєння, яке СММ адресувала підписантам Комплексу заходів.



використовуватимуться як офісні приміщення для співробітників КПВВ.

21 липня СММ відзначила, що КПВВ біля Золотого та в н. п. Щастя (підконтрольний урядові, 20 км на північ від Луганська) були відкриті, однак відповідні блокпости збройних формувань південніше ділянки розведення в районі Золотого та за 3 км на південний схід від мосту в Щасті були закриті. Перебуваючи на блокпості збройних формувань біля Золотого, спостерігачі бачили, як робітник з'єднував кабелі, як повідомлялося, телефонної лінії в металевій розподільній коробці, розміщеній на східній стороні блокпоста. Здійснюючи моніторинг на блокпості збройних формувань біля Щастя, команда СММ бачила поблизу нього бронетранспортер (типу БТР), який згодом попрямував на південь автодорогою Н21.

### **Прикордонні райони, які не контролюються урядом**

Упродовж близько 30 хвилин спостереження в пункті пропуску на кордоні<sup>7</sup> поблизу н. п. Новоазовськ (102 км на південний схід від Донецька) команда Місії зауважила, що в Україну в'їхали 7 автомобілів (зокрема 6 із табличками «ДНР»), 2 тентовані вантажівки (зокрема 1 з табличками «ДНР») й 1 мікроавтобус (без пасажирів). За аналогічний період часу з України виїхали 7 автомобілів (зокрема 5 із табличками «ДНР») і 4 тентовані вантажівки (зокрема 2 з табличками «ДНР»).

### **Спостерігачі здійснювали моніторинг 2 масових зібрань у Києві**

20 липня перед будівлею Міністерства внутрішніх справ на вул. Академіка Богомольця, 10, команда Місії бачила приблизно 150 осіб (чоловіків і жінок віком 20–29 років), які висловлювали підтримку підозрюваному у справі про вбивство журналіста Павла Шеремета. На місці були присутні орієнтовно 300 правоохоронців. Масове зібрання пройшло мирно.

21 липня на вул. Московській, 10, перед будівлею Шостого апеляційного адміністративного суду спостерігачі бачили 25 чоловіків (20–29 років; деякі мали знаки розрізнення С14). Команда СММ відзначила, що в суді розглядали справу про депортацію активіста-громадянина Білорусі. Спостерігачі чули, що протестувальники вигукували лозунги на підтримку депортації. На місці були присутні 54 співробітники правоохоронних органів (зокрема 1 жінка).

Місія продовжувала стежити за ситуацією в Херсоні, Одесі, Львові, Івано-Франківську, Харкові, Дніпрі та Чернівцях.

### **\*Обмеження свободи пересування та інші перешкоди у виконанні мандата СММ**

*Робота з моніторингу та свобода пересування СММ обмежені загрозами у сфері безпеки, зокрема ризиками, пов'язаними з наявністю мін і невибухлих боєприпасів, а також іншими перешкодами, які щодня змінюються. Мандат СММ передбачає вільний і безпечний доступ по всій Україні. Усі підписанти Мінських угод погодилися з необхідністю вільного та безпечного доступу, а також із тим, що обмеження свободи пересування СММ є порушенням і що на такі порушення необхідно швидко реагувати. Вони також дійшли згоди, що Спільний центр із контролю та координації (СЦКК) повинен сприяти такому реагуванню та здійснювати*

<sup>7</sup> Відповідно до постанов Кабінету Міністрів України, прийнятих у 2014 році, роботу цих та інших пунктів пропуску на кордоні, що не контролюються урядом, офіційно призупинено.

загальну координацію робіт із розмінування. Однак, збройні формування в окремих районах Донецької та Луганської областей часто відмовляють СММ у доступі до районів, прилеглих до непідконтрольних урядові ділянок кордону України (наприклад, див. [Щоденний звіт СММ від 21 липня 2021 року](#)). Діяльність СММ у Донецькій та Луганській областях, як і раніше, залишалася обмеженою після того, як [23 квітня 2017 року поблизу Пришиба стався інцидент, який призвів до загибелі людини](#). Унаслідок цього спроможність Місії вести спостереження залишалася обмеженою.

#### Заборона доступу:

- На блокпості східно-південно-східніше н. п. Олександрівське (кол. Рози Люксембург; непідконтрольний урядові, 90 км на південний схід від Донецька) член збройних формувань не пропустив патруль Місії на схід у напрямку н. п. Маркине (непідконтрольний урядові, 94 км на південь від Донецька), пославшись на те, що «у цьому районі тривають навчання». Під час перебування на блокпості спостерігачі бачили, що його перетинали цивільні особи та транспортні засоби.
- На блокпості збройних формувань поблизу н. п. Новоазовськ (непідконтрольний урядові, 102 км на південний схід від Донецька) 2 явно озброєні члени збройних формувань не пропустили патруль Місії до населеного пункту, не вказавши жодних причин. Під час перебування на блокпості спостерігачі бачили, що його перетинали цивільні особи та транспортні засоби.
- На блокпості східніше н. п. Щербак (непідконтрольний урядові, 92 км на південь від Донецька) 2 явно озброєні члени збройних формувань не пропустили патруль Місії на північ у напрямку н. п. Ковське (непідконтрольний урядові, 91 км на південь від Донецька), пославшись на те, що «у цьому районі тривають навчання». Під час перебування на блокпості спостерігачі бачили, що його перетинали цивільні особи та транспортні засоби.
- На блокпості поблизу н. п. Приморське (непідконтрольний урядові, 76 км на південь від Донецька) явно озброєний член збройних формувань не пропустив патруль Місії на захід у напрямку н. п. Набережне (непідконтрольний урядові, 77 км на південь від Донецька), не зазначивши причин. Під час перебування на блокпості спостерігачі бачили, що його перетинали цивільні особи та транспортні засоби.
- На блокпості поблизу н. п. Шевченко (непідконтрольний урядові, 69 км на південь від Донецька) явно озброєний член збройних формувань не пропустив патруль Місії у напрямку населеного пункту та на південний схід у напрямку н. п. Миколаївка (непідконтрольний урядові, 70 км на південь від Донецька), пославшись на те, що «тривають роботи з розмінування та інженерні роботи». Під час перебування на блокпості спостерігачі бачили, що його перетинали цивільні особи та транспортні засоби.
- На блокпості збройних формувань поблизу н. п. Григорівка (непідконтрольний урядові, 68 км на південь від Донецька) явно озброєний член збройних формувань не пропустив патруль Місії до населеного пункту, не вказавши жодних причин.

*Регулярні обмеження на ділянках розведення сил і засобів і через міні/невибухлі боєприпаси:*

- Не здійснивши суцільного розмінування, вилучення невибухлих боєприпасів та усунення інших перешкод, сторони і далі відмовляли СММ у необмеженому доступі, а також у можливості пересуватися окремими дорогами, які раніше були визначені як важливі для здійснення Місією ефективного моніторингу та для пересування цивільних осіб.

Затримка:

- Перебуваючи на блокпості поблизу Новоазовська 2 явно озброєні члени збройних формувань пропустили патруль Місії на схід у напрямку кордону з Російською Федерацією лише після приблизно 20-хвилинної затримки.

## Таблиця озброєння

### Озброєння, розміщене з порушенням ліній відведення

Дата	К-ть одиниць озброєння	Вид озброєння	Місце	Джерело спостереження
<b>підконтрольні урядові райони</b>				
19.07.2021	1	буксирувана гармата (артилерія або протитанкова гармата невстановленого типу)	поблизу н. п. Олександропіль (43 км на північ від Донецька)	БПЛА малого радіуса дії
	4	самохідна гаубиця (2С3 «Акація», 152 мм)		

### **Таблиця ознак військової присутності та присутності військового типу в зоні безпеки<sup>8</sup>**

Дата	К-ть	Вид	Місце	Джерело спостереження
<b>підконтрольні урядові райони</b>				
21.07.2021	1	бронетранспортер (типу БТР)	поблизу житлового району н. п. Болотене (22 км на північний схід від Луганська)	патруль
<b>непідконтрольні урядові райони</b>				
21.07.2021	1	бронетранспортер (типу БТР)	поблизу н. п. Весела Гора (16 км на північ від Луганська)	патруль

<sup>8</sup> Згадана у цьому розділі техніка не підпадає під дію Мінських угод щодо відведення озброєння.

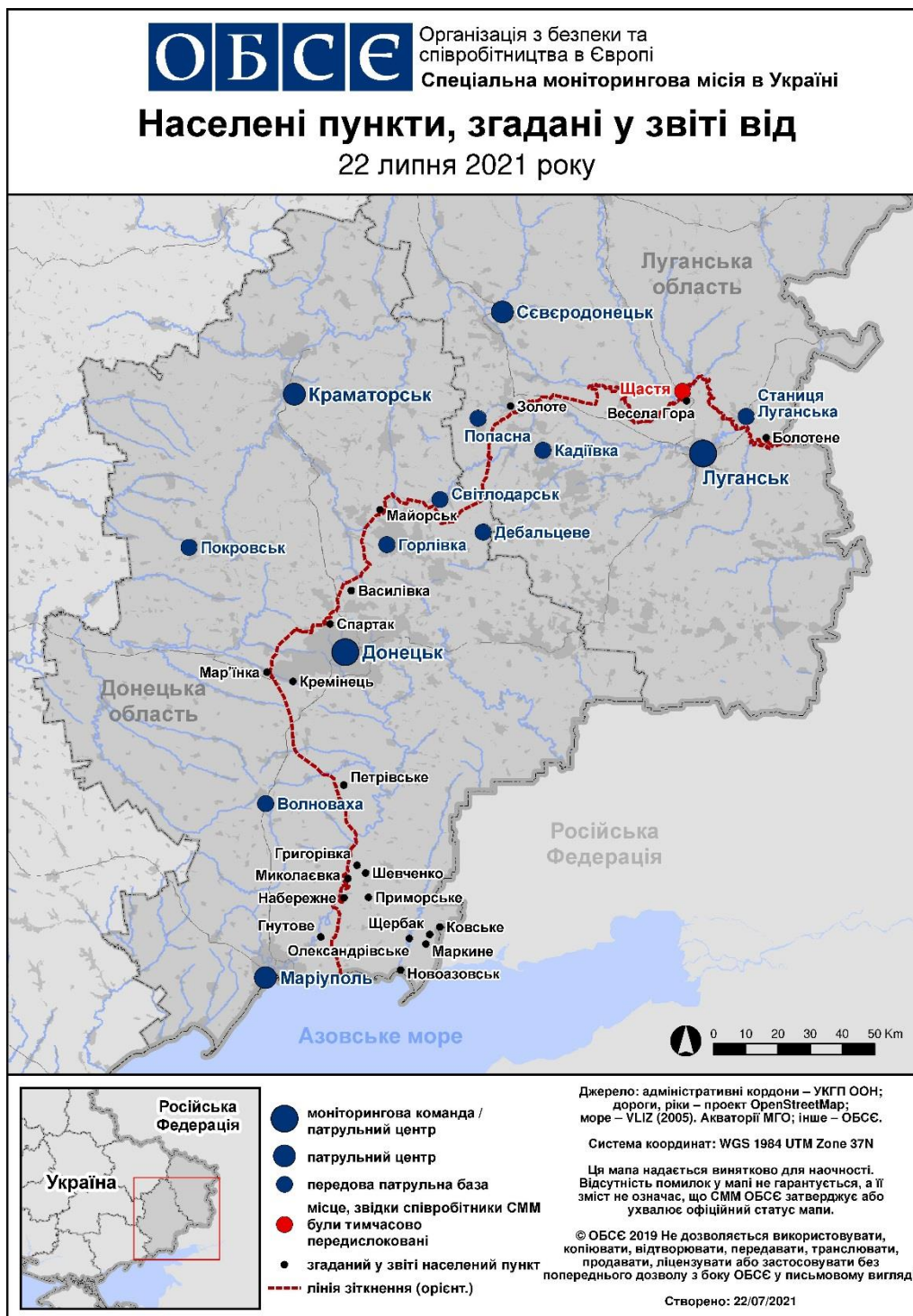


**Таблиця порушень режиму припинення вогню станом на 21 липня 2021 року<sup>9</sup>**

Місце розміщення СММ	Місце події	Спосіб	К-ть	Спостереження	Опис	Озброння	Дата, час
камера СММ на Донецькій фільтрувальній станції (15 км на Пн від Донецька)	1–2 км на ПдПдЗх	зафіксувала	1	Н/Д боєприпас	випущений(-а) угору	Н/Д	21.07, 01:37
камера СММ на КПВВ у н. п. Майорськ (підконтрольний уряду, 45 км на ПнСх від Донецька)	2–3 км на Сх	зафіксувала	7	Н/Д боєприпас	випущений(-а) угору	Н/Д	20.07, 23:22
	2–3 км на Сх	зафіксувала	26	Н/Д боєприпас	випущений(-а) угору	Н/Д	20.07, 23:23
камера СММ за 1 км на ПдЗх від н. п. Широкине (підконтрольний уряду, 100 км на Пд від Донецька)	3–4 км на Пн	зафіксувала	1	освітлювальна ракета	випущений(-а) угору	Н/Д	20.07, 22:37
	3–4 км на ПнПнСх	зафіксувала	1	освітлювальна ракета	випущений(-а) угору	Н/Д	20.07, 22:39
	3–4 км на Пн	зафіксувала	1	освітлювальна ракета	випущений(-а) угору	Н/Д	20.07, 23:03
приблизно 1 км на ПдСх від н. п. Спартак (непідконтрольний уряду, 9 км на Пн від Донецька)	4–5 км на СхПнСх	чули	40	черга		великокаліберний кулемет	21.07, 11:12–11:18
приблизно 2,5 км на ПдСх від н. п. Авдіївка (підконтрольний урядові, 17 км на північ від Донецька)	3 км на СхПдСх	чули	9	черга		стрілецька зброя	21.07, 09:50–10:03
	3 км на СхПдСх	чули	5	черга		великокаліберний кулемет	21.07, 10:12–10:15
н. п. Світлодарськ (підконтрольний уряду, 57 км на ПнСх від Донецька)	5–7 км на СхПдСх	чули	7	вибух	невизначеного походження	Н/Д	21.07, 11:10–11:12
камера СММ на Пн околиці н. п. Попасна (підконтрольний уряду, 69 км на Зх від Луганська)	2–3 км на СхПдСх	зафіксувала	1	освітлювальна ракета	випущений(-а) угору	Н/Д	20.07, 23:57
Пн околиця н. п. Попасна (підконтрольний уряду, 69 км на Зх від Луганська)	3–5 км на ПдСх	чули	5	вибух	невизначеного походження	Н/Д	20.07, 21:10–21:30
	3–5 км на ПдСх	чули	9	вибух	невизначеного походження	Н/Д	20.07, 22:04–22:45
	5–10 км на ПдСх	чули	2	вибух	невизначеного походження	Н/Д	20.07, 23:01
приблизно 3 км на Пн від н. п. Первомайськ (непідконтрольний уряду, 58 км на Зх від Луганська)	2–4 км на ПнСх	чули	1	вибух	невизначеного походження (за оцінкою, поза ділянкою розведення в районі Золотого)	Н/Д	21.07, 14:07
Пн околиця н. п. Калинове-Борщувате (непідконтрольний уряду, 61 км на Зх від Луганська)	6–8 км на ПдПдЗх	чули	2	вибух	невизначеного походження	Н/Д	21.07, 17:05

<sup>9</sup> У таблиці вказані лише порушення режиму припинення вогню, які були зафіксовані безпосередньо патрулями Місії чи камерами СММ, а також ті випадки, які Місія оцінює як навчання з бойовою стрільбою, контрольовані підриви, тощо. Зазначені деталі, а саме: відстань, напрямок, тип зброї тощо, базуються на оцінках, зроблених спостерігачами на місцях і спеціалістами з технічного моніторингу, і необов'язково завжди є точними. Напис «невідомо» (Н/Д) означає, що СММ не змогла підтвердити таку інформацію у зв'язку з відстанню, погодними умовами, технічними обмеженнями та/або з інших причин. Одні і ті ж самі, за оцінкою СММ, порушення режиму припинення вогню, зафіксовані паралельно декількома патрулями/камерами, відображаються у таблиці лише один раз.

## Мапа Донецької та Луганської областей<sup>10</sup>



<sup>10</sup> За рішенням Постійної ради №1117 від 21 березня 2014 року, СММ базується в десяти містах по всій Україні (Херсон, Одеса, Львів, Івано-Франківськ, Харків, Донецьк, Дніпро, Чернівці, Луганськ і Київ). Ця мапа східної України призначена для ілюстративних цілей. На ній вказані населені пункти, згадані у звіті, а також ті, де є офіси СММ (моніторингові команди, патрульні центри та передові патрульні бази) в Донецькій і Луганській областях. (Червоним кольором виділено передову патрульну базу, з якої співробітники СММ були тимчасово передислоковані згідно з рекомендаціями експертів з безпеки з деяких держав-учасниць ОБСЄ та з урахуванням вимог СММ щодо безпеки. СММ використовує ці приміщення у світлу пору доби, а також патрулює в цьому населеному пункті вдень).