



# Щоденний звіт № 166/2021

від 19 липня 2021 року<sup>1</sup>

## Короткий виклад

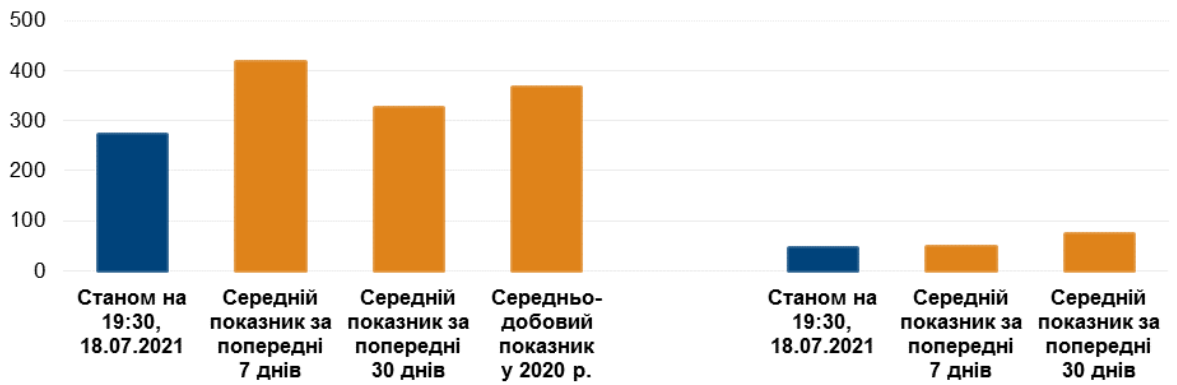
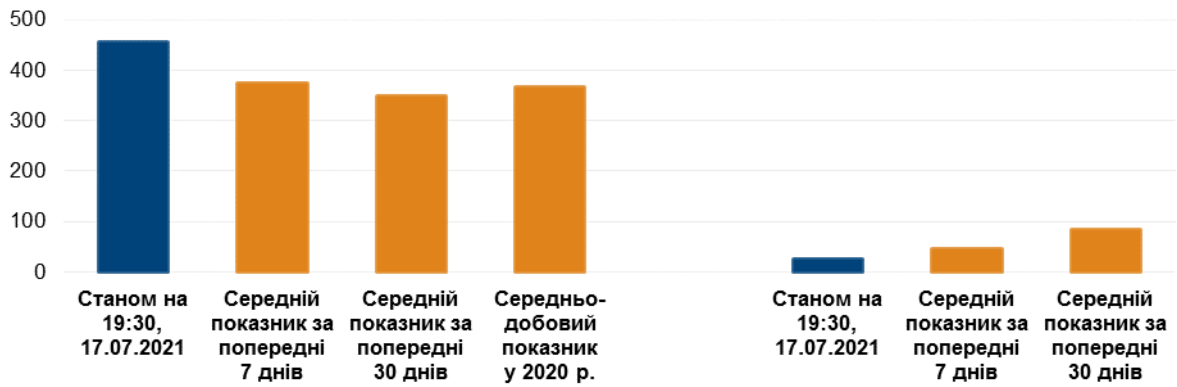
- У Донецькій області в період із вечора 16 до вечора 18 липня Місія зафіксувала 608 порушень режиму припинення вогню, зокрема 64 вибухи. За попередній звітний період у цій області зафіксовано 286 порушень.
- У Луганській області в період із вечора 16 до вечора 18 липня СММ зафіксувала 133 порушення режиму припинення вогню, зокрема 21 вибух. За попередній звітний період у цій області зафіксовано 53 порушення.
- Місія зафіксувала пошкодження житлової квартири в непідконтрольному урядові Золотому-5 (Михайлівці) Луганської області, а також 5 житлових будинків у Нью-Йорку Донецької області.
- СММ продовжила здійснювати моніторинг на ділянках розведення сил і засобів у районах Станиці Луганської, Золотого та Петрівського, зафіксувавши порушення режиму припинення вогню на ділянці розведення в районі Золотого та поблизу всіх трьох ділянок розведення.
- Місія сприяла встановленню локального режиму припинення вогню та здійснювала моніторинг його дотримання для забезпечення функціонування життєво важливих об'єктів цивільної інфраструктури.
- СММ продовжувала спостерігати за ситуацією з цивільним населенням, зокрема на 3 КПВВ, а також на 4 відповідних блокпостах збройних формувань у Донецькій і Луганській областях.
- Команди Місії відвідали 2 неконтрольовані урядом пункти пропуску на кордоні в Луганській області.
- СММ не зафіксувала змін у безпековій ситуації на сході та південному сході Херсонської області.
- У Львові спостерігачі здійснювали моніторинг масового зібрання, приуроченого вшануванню пов'язаних із Майданом подій у 2014 році.
- Свободу пересування Місії і далі обмежували, зокрема на блокпості Збройних сил України на півдні Донецької області. Упродовж приблизно 2 годин 2 камери СММ зазнавали візуальних перешкод (за оцінкою, лазерного випромінювання). БПЛА СММ знову неодноразово зазнавали впливу перешкод сигналу GPS\*.

<sup>1</sup> На основі інформації, що надійшла від моніторингових команд станом на 19:30 18 липня 2021 (за східноєвропейським літнім часом).

## Порушення режиму припинення вогню<sup>2</sup>

К-ть зафіксованих порушень режиму припинення вогню<sup>3</sup>

К-ть зафіксованих вибухів<sup>4</sup>



<sup>2</sup> Детальнішу інформацію про всі випадки порушення режиму припинення вогню, а також мапи Донецької та Луганської областей, де відмічені всі згадані у звіті місця, представлено в додатку. 18 липня відновлено функціонування камери СММ у Петрівському після того, як попередня встановлена на цій місцевості камера була знищена 2 червня 2020 року внаслідок стрілянини (див. [Оперативний звіт СММ № 29/2020](#) та [Щоденний звіт СММ від 4 червня 2020 року](#)).

<sup>3</sup> У тому числі вибухи.

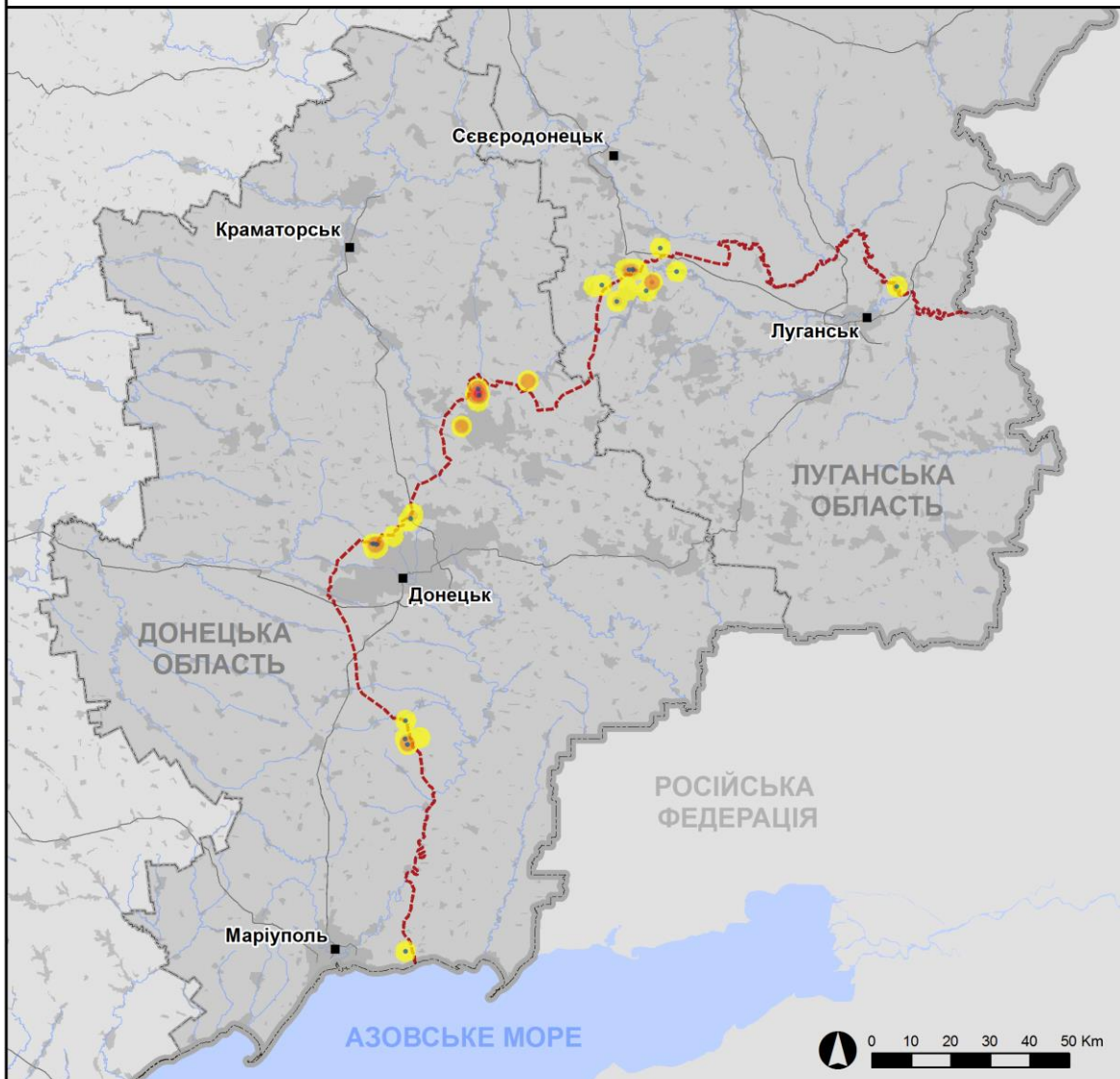
<sup>4</sup> У тому числі внаслідок вогню з озброєння невстановленого типу.

### Мапа з зафіксованими порушеннями режиму припинення вогню



Організація з безпеки та співробітництва в Європі  
Спеціальна моніторингова місія в Україні

### Зафіксовані СММ порушення режиму припинення вогню 17-18 липня 2021 р.



#### Концентрація порушень режиму припинення вогню

- Висока
- Низька

- Вибух
- Населений пункт
- Лінія зіткнення (орієнт.)

Джерела: адміністративні кордони — УКГП ООН; дороги, річки — проект OpenStreetMap; море — VLIIZ (2005).  
Акваторії МГО, інше — ОБСЄ.

Система координат: WGS 1984 UTM Zone 37N

Ця мапа надається винятково для наочності.  
Відсутність помилок у мапі не гарантується,  
а її зміст не означає, що СММ ОБСЄ  
затверджує або ухвалює офіційний статус мапи.

© СММ ОБСЄ 2019 Не дозволяється використовувати,  
копіювати, відтворювати, передавати, транслювати,  
продавати, ліцензувати або застосовувати  
без попереднього дозволу з боку ОБСЄ  
у письмовому вигляді.  
Створено: 19/07/2021

У Донецькій області в період із вечора 16 до вечора 18 липня Місія зафіксувала 608 порушень режиму припинення вогню, зокрема 64 вибухи (11 розривів, 9 вибухів у повітрі, 10 пострілів і 34 вибухи невизначеного походження). Більшість порушень сталася у районі на схід від н. п. Майорськ (підконтрольний урядові, 45 км на північний схід від Донецька) у ніч із 16 на 17 і з 17 на 18 липня. За [попередній звітний період](#) у цій області зафіксовано 286 порушень режиму припинення вогню.

У Луганській області в період із вечора 16 до вечора 18 липня СММ зафіксувала 133 порушення режиму припинення вогню, зокрема 21 вибух невизначеного походження. Більшість порушень сталася на ділянці розведення в районі н. п. Золоте (підконтрольний урядові, 60 км на захід від Луганська) та поблизу неї у ніч із 16 на 17 липня (див. нижче). За [попередній звітний період](#) зафіксовано 53 порушення режиму припинення вогню.

Після засідання Тристоронньої контактної групи 22 липня 2020 року, на якому була досягнута домовленість про додаткові заходи з посилення режиму припинення вогню, починаючи з 00:01 27 липня 2020 року і до кінця звітного періоду Місія зафіксувала щонайменше 45 782 порушення режиму припинення вогню в Донецькій і Луганській областях (зокрема 13 431 вибух, 8 572 невизначених боєприпаси в польоті, 262 спалахи дульного полум'я, 160 освітлювальних ракет, а також щонайменше 23 357 черг і пострілів).

### **Пошкодження житлової квартири в непідконтрольному урядові Золотому-5 (Михайлівці) Луганської області, а також 5 житлових будинків у Нью-Йорку Донецької області**

16 липня СММ уточнювала повідомлення про те, що пошкоджено житлову квартиру в н. п. Золоте-5 (Михайлівка; непідконтрольний урядові, 60 км на захід від Луганська).

У житловій квартирі на першому поверсі двоповерхової будинку на вул. Дундича, 17, спостерігачі бачили 1 пробоїну та тріщини в зовнішній шибці північно-східного вікна на кухні. За оцінкою, пошкодження було спричинене вогнем стрілецької зброї. Жінка (70–79 років), яка назвалася власницею цієї квартири, повідомила команді Місії, що удень 15 травня вона була вдома, коли у вікно її кухні влучила куля.

18 липня команда СММ уточнювала повідомлення про те, що пошкоджено 5 житлових будинків у н. п. Нью-Йорк (кол. Новгородське; підконтрольний урядові, 35 км на північ від Донецька).

На вул. Квітковій, 108, спостерігачі бачили діру (діаметром приблизно 3 метри) та 1 розбите вікно на східній стіні одноповерхового житлового будинку, а також пошкоджений металевий паркан, що лежав на землі поряд із будинком. Крім того, спостерігачі бачили 1 розбите вікно на північній стіні будинку, а також пробоїни від осколків у північних основних воротах. Того ж дня безпілотний літальний апарат (БПЛА) СММ малого радіуса дії зафіксував 1 діру (також діаметром приблизно 3 метри) у крівлі будинку зі східної сторони, а також декілька крупних уламків пошкоджених покрівельних плит і цеглин, що лежали на землі неподалік. За оцінкою, ці пошкодження виникли нещодавно внаслідок влучення, ймовірно, мінометної міни, випущеної зі східного напрямку. Чоловік (50–59 років), який назвався власником цього будинку, повідомив, що ввечері 15 липня він був у своєї сестри на протилежній стороні вулиці,

коли почув потужний вибух.

На вул. Квітковій, 99, приблизно за 30 м на північ від вищевказаного будинку, спостерігачі бачили декілька слідів від осколків і 1 розбите вікно на південній стіні одноповерхового житлового будинку, а також декілька пробоїн у металевих воротах із південного боку. За словами жінки (50–59 років), яка назвалася власницею цього будинку та сестрою власника будинку на вул. Квітковій, 108, вона виявила ці пошкодження, коли повернулася додому ввечері 15 липня. Вона додала, що наразі її брат проживає з нею, оскільки його будинок став непридатним до проживання.

Приблизно за 30 м далі на північ, на вул. Квітковій, 110, на західній стіні одноповерхового будинку спостерігачі побачили 2 розбиті вікна та пошкоджені вхідних дверей, а також зірвані двері кухні та плити з південної частини крівлі кухні на землі. Спостерігачі бачили ще 2 розбиті вікна на західній стіні гаража, а 1 пробоїну в його крівлі. Спостерігачі також бачили, що плити огорожі між вищезгаданим будинком і будинком на вул. Квітковій, 108, були відламані та лежали на землі. Жінка (40–49 років), яка назвалася власницею будинку, повідомила команді Місії, що ввечері 15 липня вона була вдома, коли почула вибух і подальший звук скла, що розбивається.

На вул. Квітковій, 112, орієнтовно за 15 м на захід від вищезгаданого будинку, у західній стіні одноповерхового житлового будинку спостерігачі бачили 1 розбите вікно, а також зміщені та тріснуті покрівельні плити з західного боку. Жінка (60–69 років), яка назвалася власницею будинку, повідомила команді СММ, що 15 липня буда надворі біля свого будинку разом із 3 родичами, коли почула вибух.

На вул. Квітковій, 114, приблизно за 15 м на захід від вищезгаданого будинку, у західній стіні одноповерхового житлового будинку спостерігачі бачили 2 розбиті західні вікна. За словами жінки (60–69 років), яка назвалася власницею будинку, увечері 15 липня, вона разом зі своїм чоловіком були на присадибні ділянці, коли почули вибух і побачили сірий дим над сусіднім будинком.

За оцінкою, пошкодження на вул. Квітковій, 99, 110, 112 і 114, виникли нещодавно внаслідок впливу вибухової хвилі від влучення боєприпаса в будинок на вул. Квітковій, 108.

#### **Ділянки розведення в районах Станиці Луганської, Золотої й Петрівського<sup>5</sup>**

У ніч із 17 на 18 липня камера СММ, встановлена неподалік пам'ятника князю Ігореві південно-східніше мосту біля Станиці Луганської (15 км на північний схід від Луганська), зафіксувала 1 вибух невизначеного походження орієнтовно за 3–5 км на північний захід; поза межами ділянки розведення в районі н. п. Станиця Луганська (підконтрольний урядові, 16 км на північний схід від Луганська), але в межах 5 км від її краю.

17 та 18 липня, перебуваючи на ділянці розведення, спостерігачі бачили членів збройних формувань (з нарукавними пов'язками з написом «СЦКК») південніше відремонтованого прольоту мосту біля Станиці Луганської.

<sup>5</sup> Розведення передбачено Рамковим рішенням Тристоронньої контактної групи про розведення сил і засобів від 21 вересня 2016 року.

У ніч із 16 на 17 липня камера СММ у Золотому зафіксувала 5 боєприпасів, що пролетіли на відстані приблизно 2–4 км на східно-південний схід (за оцінкою, у межах ділянки розведення в районі Золотого).

Тієї ж ночі ця камера також зафіксувала 3 боєприпаси, що пролетіли на відстані орієнтовно 3–5 км на схід (встановити, на ділянці розведення чи за її межами, не вдалося). Крім того, тієї ж ночі ця камера зафіксувала 1 вибух невизначеного походження, 12 боєприпасів у польоті та 14 освітлювальних ракет на відстані приблизно 1–6 км на схід. 17 липня, здійснюючи моніторинг у 2 місцях неподалік ділянки розведення, спостерігачі чули 3 вибухи невизначеного походження. У ніч із 17 на 18 липня камера СММ в Золотому зафіксувала 2 вибухи невизначеного походження приблизно за 3–5 км на схід. 18 липня, здійснюючи моніторинг у 2 місцях неподалік ділянки розведення, спостерігачі чули 3 вибухи невизначеного походження та 5 пострілів зі стрілецької зброї. За оцінкою, усі ці порушення режиму припинення вогню сталися поза ділянкою розведення, але в межах 5 км від її краю.

17 липня, пролітаючи над ділянкою розведення, БПЛА СММ малого радіуса дії зазнавав впливу перешкод сигналу GPS (за оцінкою, унаслідок імовірного глушіння) (див. нижче)\*.

18 липня на ділянці розведення, приблизно за 350 м на північ від її південного краю, спостерігачі вперше побачили 2 нещодавно встановлені попереджувальні знаки про мінну небезпеку (червоні квадрати з написом «Стоп! Міни!» кирилицею) з обох боків автодороги Т1316.

17 та 18 липня, перебуваючи поблизу блокпоста збройних формувань південніше ділянки розведення, спостерігачі бачили 4 членів збройних формувань (з нарукавними пов'язками з написом «СЦКК»). Команда Місії знову бачила 7 раніше зафіксованих контейнерів, розміщених південніше південного краю ділянки розведення та безпосередньо на ділянці.

17 липня, здійснюючи моніторинг у 3 місцях поблизу ділянки розведення в районі н. п. **Петрівське** (непідконтрольний урядові, 41 км на південь від Донецька), спостерігачі констатували там спокійну ситуацію.

У ніч із 17 на 18 липня камера СММ, встановлена за 2 км на схід від н. п. Богданівка (підконтрольний урядові, 41 км на південний захід), зафіксувала 2 боєприпаси, що пролетіли орієнтовно за 4–6 км на східно-південний схід. Упродовж дня 18 липня, патрулюючи приблизно за 2 км на схід від Богданівки, спостерігачі чули 1 вибух невизначеного походження на відстані приблизно 2–3 км на північно-північний схід, а також 37 вибухів (10 пострілів, 10 розривів і 17 вибухів невизначеного походження) і 23 постріли зі стрілецької зброї — усе орієнтовно за 2–5 км на південно-південний схід. За оцінкою, усі ці порушення режиму припинення вогню сталися поза ділянкою розведення, але в межах 5 км від її краю.

## **Відведення озброєння**

СММ продовжувала здійснювати моніторинг відведення озброєння, передбаченого Меморандумом, а також Комплексом заходів і Доповненням до нього.

Місія виявила ймовірно міномет, розміщений із порушенням ліній відведення у житловому кварталі в непідконтрольному урядові районі Донецької області (детальніше див. таблицю нижче).

За лініями відведення, але поза виділеними місцями зберігання озброєння СММ зафіксувала 5 зенітних ракетних комплексів на залізничній станції та на залізничному полотні в підконтрольних урядові районах Донецької області (детальніше див. таблиці нижче).

### **Ознаки військової присутності та присутності військового типу в зоні безпеки**

СММ зафіксувала 6 бойових броньованих машин у підконтрольних урядові районах (зокрема поблизу житлового кварталу), а також ймовірно зенітну установку на об'єкті в житловому кварталі в непідконтрольному урядові районі Луганської області (детальніше див. таблицю нижче).

16 липня під час польоту, про який повідомлялося заздалегідь, над н. п. Жовте (непідконтрольний урядові, 17 км на північний захід від Луганська) БПЛА СММ малого радіуса дії зафіксував, як особа цілилася в апарат з автомата..

### **Наявність мін поблизу Спартак Донецької області**

16 липня на північно-східній околиці н. п. Спартак (непідконтрольний урядові, 9 км на північ від Донецька) БПЛА СММ малого радіуса дії вкотре зафіксував 35 протитанкових мін, які були прикріплені до дерев'яних дошок, розкиданих поперед дороги, що веде до н. п. Ясинувата (непідконтрольний урядові, 16 км на північний схід від Донецька). За оцінкою, ці міни належать збройним формуванням (для ознайомлення з попередніми спостереженнями в цьому районі див. [Щоденний звіт СММ від 31 березня 2021 року](#)).

### **Зусилля СММ зі сприяння забезпеченню функціонування життєво важливих об'єктів цивільної інфраструктури**

17 та 18 липня Місія продовжила сприяти забезпеченню функціонування Донецької фільтрувальної станції (15 км на північ від Донецька). Крім того, 17 липня СММ здійснювала моніторинг безпекової ситуації в районі насосної станції біля н. п. Василівка (непідконтрольний урядові, 20 км на північ від Донецька).

### **Ситуація на КПВВ і відповідних блокпостах**

17 липня в Донецькій області спостерігачі зауважили, що блокпост збройних формувань поблизу н. п. Оленівка (непідконтрольний урядові, 23 км на південний захід від Донецька) був закритий.

17 та 18 липня в Луганській області спостерігачі зауважили, що контрольний пункт в'їзду-виїзду (КПВВ) у Станиці Луганській і відповідний блокпост збройних формувань південніше мосту біля Станиці Луганської були відкритими, а пішоходи очікували в чергах на перехід в обох напрямках.

Крім того, в обидва дні команди Місії відзначили, що КПВВ біля Золотого та в

н. п. Щастя (підконтрольний урядові, 20 км на північ від Луганська) були відкритими, однак відповідні блокпости збройних формувань південніше ділянки розведення в районі Золотого та за 3 км на південний схід від мосту в Щасті були закритими.

### **Прикордонні райони, які не контролюються урядом**

18 липня, перебуваючи в пункті пропуску на кордоні<sup>6</sup> поблизу н. п. Довжанське (84 км на південний схід від Луганська), спостерігачі не зафіксували пасажиро-транспортний поті в обох напрямках. Приблизно через 15 хвилин член збройних формувань сказав патрулю Місії залишити цей район\*.

Того ж дня, здійснюючи моніторинг у пішохідному пункті пропуску на кордоні біля н. п. Новоборовиці (79 км на південь від Луганська) упродовж приблизно 25 хвилин, спостерігачі бачили, як з України вийшли 8 осіб (4 жінки й 1 чоловік 20–39 років, а також 3 дітей).

### **Безпекова ситуація на сході та на південному сході Херсонської області**

У період із 16 по 18 липня СММ здійснювала моніторинг у районах на сході та південному сході Херсонської області: у пунктах пропуску поблизу н. п. Каланчак (67 км на південний схід від Херсона), н. п. Чаплинка (77 км на південний схід від Херсона) та н. п. Чонгар (163 км на південний схід від Херсона), а також уздовж узбережжя Азовського моря біля н. п. Генічеськ (176 км на схід від Херсона) і н. п. Скадовськ (62 км на південний схід від Херсона). Під час моніторингу в цих районах команди Місії не зафіксували змін у безпековій ситуації.

16 липня спостерігачі здійснювали моніторинг у районах уздовж Північно-Кримського каналу, де констатували спокійну ситуацію.

### **Спостерігачі здійснювали моніторинг масового зібрання у Львові**

16 липня на території Меморіалу Героїв Небесної Сотні на вулиці Максима Кривоноса у Львові спостерігачі бачили приблизно 70 осіб (різних статі та віку), зокрема представників Української греко-католицької церкви та органів місцевої влади, які вшановували пам'ять загиблих під час пов'язаних із Майданом подій у 2014 році. Спостерігачі також бачили 3 правоохоронців неподалік і констатували спокійну ситуацію.

СММ продовжувала стежити за ситуацією в Одесі, Івано-Франківську, Харкові, Дніпрі, Чернівцях і Києві.

### **\*Обмеження свободи пересування та інші перешкоди у виконанні мандата СММ**

*Робота з моніторингу та свобода пересування СММ обмежені загрозами у сфері безпеки, зокрема ризики, пов'язані з наявністю мін і невзбухлих боєприпасів, а також іншими перешкодами, які щодня змінюються. Мандат СММ передбачає вільний і безпечний доступ по всій Україні. Усі підписанти Мінських домовленостей погодилися з необхідністю вільного та*

<sup>6</sup> Відповідно до постанов Кабінету Міністрів України, прийнятих у 2014 році, роботу цих та інших пунктів пропуску на кордоні, що не контролюються урядом, офіційно призупинено.



безпечно доступу, а також із тим, що обмеження свободи пересування СММ є порушенням і що на такі порушення необхідно швидко реагувати. Вони також дійшли згоди, що Спільний центр з контролю та координації (СЦКК) повинен сприяти такому реагуванню та здійснювати загальну координацію робіт з розмінування. Однак збройні формування в окремих районах Донецької та Луганської областей часто відмовляють СММ у доступі до районів, прилеглих до непідконтрольних урядові ділянок кордону України (наприклад, див. нижче). Діяльність СММ у Донецькій і Луганській областях, як і раніше, залишалася обмеженою після того, як [23 квітня 2017 року поблизу Пришиба стався інцидент, який призвів до загибелі людини](#). Унаслідок цього спроможність Місії вести спостереження залишалася обмеженою.

#### Заборона доступу:

- 18 липня в пункті пропуску на кордоні поблизу н. п. Довжанське (непідконтрольний урядові, 84 км на південний схід від Луганська) член збройних формувань сказав патрулю Місії залишити цей район, пославшись на відсутність дозволу від осіб, яким належить фактичний контроль.

*Регулярні обмеження на ділянках розведення сил і засобів і через міні/невибухлі боєприпаси:*

- Не здійснивши суцільного розмінування, вилучення невибухлих боєприпасів та усунення інших перешкод, сторони і далі відмовляли СММ у необмеженому доступі, а також у можливості пересуватися окремими дорогами, які раніше були визначені як важливі для здійснення Місією ефективного моніторингу та для пересування цивільних осіб.

#### Затримка:

- 17 липня на блокпості Збройних сил України поблизу н. п. Чермалик (підконтрольний урядові, 77 км на південь від Донецька) 3 військовослужбовці Збройних сил України (один був явно озброєний) пропустили патруль Місії лише після 34-хвилинної затримки, пославшись на «накази від командирів».
- 17 липня на блокпості збройних формувань поблизу н. п. Дебальцеве (непідконтрольний урядові, 58 км на північний схід від Донецька) член збройних формувань звернувся до співробітників Місії з запитом пред'явити їхні паспорти. Команда СММ відмовився виконати цей запит. Член збройних формувань пропустив патруль Місії лише після 120-хвилинної затримки.

#### Інші перешкоди:<sup>7</sup>

- 17 липня під час польоту над ділянкою розведення в районі н. п. Золоте (підконтрольний урядові, 60 км на захід від Луганська) БПЛА СММ малого радіуса дії зазнавав впливу перешкод сигналу GPS (за оцінкою, унаслідок імовірного глушіння).
- У ніч із 17 на 18 липня можливості ведення спостереження за допомогою камер СММ, встановлених у н. п. Золоте (підконтрольний урядові, 60 км на захід від Луганська) та на Донецькій фільтрувальній станції (15 км на північ від Донецька), були обмежені впродовж приблизно 2 годин через вплив візуальних перешкод (за оцінкою,

---

<sup>7</sup> У згаданих у цьому розділі випадках ймовірного глушіння та глушіння перешкоди сигналу могли створювати з будь-якого місця в радіусі десятків кілометрів від місцеположень БПЛА.

- лазерного випромінювання).
- 18 липня під час 4 польотів над районами біля н. п. Яснодольськ (непідконтрольний урядові, 41 км на захід від Луганська), БПЛА СММ малого радіуса дії зазнавали впливу перешкод сигналу GPS (за оцінкою, унаслідок імовірного глушіння).

### Таблиця озброєння

#### Озброєння, розміщене з порушенням ліній відведення

Дата	К-ть одиниць озброєння	Вид озброєння	Місце	Джерело спостереження
<b>непідконтрольні уряду райони</b>				
16.07.2021	1	міномет (ймовірно 2Б11 «Сани», 120 мм)	поблизу житлового району н. п. Спартак (9 км на північ від Донецька)	БПЛА малого радіуса дії

#### Озброєння, розміщене за лініями відведення, але за межами виділених місць зберігання озброєння

Дата	К-ть одиниць озброєння	Вид озброєння	Місце	Джерело спостереження
<b>підконтрольні уряду райони</b>				
16.07.2021	4	зенітний ракетний комплекс (9К37 «Бук»)	на залізничних шляхах у н. п. Маріуполь (102 км на південь від Донецька)	патруль
18.07.2021	1		на залізничній станції в н. п. Костянтинівка (60 км на північ від Донецька)	

#### Таблиця ознак військової присутності та присутності військового типу в зоні безпеки<sup>8</sup>

Дата	К-ть	Вид	Місце	Джерело спостереження
<b>підконтрольні уряду райони</b>				
16.07.2021	1	бойова броньована машина (типу БМП)	поблизу житлового району н. п. Новозванівка (70 км на захід від Луганська)	БПЛА малого радіуса дії
	5	бойова броньована машина (ймовірно типу БМП — 4 од., невстановленого типу — 1 од.)	поблизу н. п. Новозванівка (70 км на захід від Луганська)	
<b>непідконтрольні уряду райони</b>				
16.07.2021	1	ймовірно зенітна установка (ЗУ-23, 23 мм)	на об'єкті в житловому районі н. п. Новоселівка (16 км на захід від Луганська)	БПЛА малого радіуса дії

<sup>8</sup> Згадана в цьому розділі техніка не підпадає під дію Мінських угод щодо відведення озброєння.

**Таблиця порушень режиму припинення вогню станом на 18 липня 2021 року<sup>9</sup>**

Місце розміщення СММ	Місце події	Спосіб	К-ть	Спостереження	Опис	Озброння	Дата, час
камера СММ у н. п. Авдіївка (підконтрольний уряду, 17 км на Пн від Донецька)	3–5 км на СхПдСх	зафіксувала	1	вибух	невизначеного походження	Н/Д	16.07, 22:22
камера СММ на Донецькій фільтрувальній станції (15 км на Пн від Донецька)	1–1,5 км на Пд	зафіксувала	3	спалах дульного полум'я	невизначеного походження	Н/Д	16.07, 21:25
	1–1,5 км на Пд	зафіксувала	5	Н/Д боєприпас	Зх–Сх	Н/Д	16.07, 21:26
	1–1,5 км на Пд	зафіксувала	2	спалах дульного полум'я		Н/Д	16.07, 21:26
	0,8–1,2 км на Пд	зафіксувала	1	Н/Д боєприпас	ПнЗх–ПдСх	Н/Д	16.07, 21:33
	2–4 км на ПдПдЗх	зафіксувала	4	Н/Д боєприпас	ПдПдСх–ПнПнЗх	Н/Д	16.07, 22:22
камера СММ на КПВВ у н. п. Майорськ (підконтрольний уряду, 45 км на ПнСх від Донецька)	3–5 км на Сх	зафіксувала	12	Н/Д боєприпас	випущений(-а) угору	Н/Д	17.07, 00:34
	3–5 км на Сх	зафіксувала	11	Н/Д боєприпас	випущений(-а) угору	Н/Д	17.07, 00:54
	3–5 км на Сх	зафіксувала	19	Н/Д боєприпас	випущений(-а) угору	Н/Д	17.07, 00:55
	3–5 км на СхПнСх	зафіксувала	1	Н/Д боєприпас	випущений(-а) угору	Н/Д	17.07, 00:55
	3–5 км на СхПнСх	зафіксувала	2	Н/Д боєприпас	випущений(-а) угору	Н/Д	17.07, 01:09
	3–5 км на СхПнСх	зафіксувала	9	Н/Д боєприпас	випущений(-а) угору	Н/Д	17.07, 01:10
	3–5 км на СхПнСх	зафіксувала	1	вибух	вибух у повітрі	Н/Д	17.07, 02:18
	3–5 км на СхПнСх	зафіксувала	17	Н/Д боєприпас	випущений(-а) угору	Н/Д	17.07, 02:20
	3–5 км на СхПнСх	зафіксувала	6	Н/Д боєприпас	випущений(-а) угору	Н/Д	17.07, 02:21
	3–5 км на Сх	зафіксувала	97	Н/Д боєприпас	випущений(-а) угору	Н/Д	17.07, 02:31
	3–5 км на СхПнСх	зафіксувала	11	Н/Д боєприпас	випущений(-а) угору	Н/Д	17.07, 02:32
	3–5 км на Сх	зафіксувала	15	Н/Д боєприпас	випущений(-а) угору	Н/Д	17.07, 02:32
	камера СММ на шахті «Октябрська» (непідконтрольна уряду, 9 км на ПнЗх від центру Донецька)	2–4 км на Зх	зафіксувала	1	Н/Д боєприпас	випущений(-а) угору	Н/Д
2–4 км на Зх		зафіксувала	3	спалах дульного полум'я		Н/Д	16.07, 21:41
2–4 км на Зх		зафіксувала	3	Н/Д боєприпас	випущений(-а) угору (після попередньої події)	Н/Д	16.07, 21:41
2–4 км на Зх		зафіксувала	3	вибух	вибух у повітрі (після попередньої події)	Н/Д	16.07, 21:41
2–4 км на Зх		зафіксувала	5	вибух	вибух у повітрі	Н/Д	16.07, 21:41
2–4 км на ЗхПдЗх		зафіксувала	2	Н/Д боєприпас	випущений(-а) угору	Н/Д	17.07, 01:10
2–4 км на ЗхПдЗх		зафіксувала	7	Н/Д боєприпас	випущений(-а) угору	Н/Д	17.07, 02:00
2–4 км на ЗхПдЗх		зафіксувала	1	Н/Д боєприпас	Пд–Пн	Н/Д	17.07, 03:32
2–4 км на ПнСх		зафіксувала	4	Н/Д боєприпас	ПдСх–ПнЗх	Н/Д	16.07, 22:22
камера СММ у н. п. Світлодарськ (підконтрольний уряду, 57 км на ПнСх від Донецька)	1–3 км на Зх	зафіксувала	24	Н/Д боєприпас	випущений(-а) угору	Н/Д	16.07, 21:40
	1–3 км на Зх	зафіксувала	31	Н/Д боєприпас	випущений(-а) угору	Н/Д	16.07, 21:41
н. п. Горлівка (непідконтрольний уряду, 39 км на ПнСх від Донецька)	3–4 км на ПнЗх	чули	38	черга		великокаліберний кулемет	16.07, 21:40–21:45
камера СММ на Пн околиці н. п. Попасна (підконтрольний уряду, 69 км на Зх від Луганська)	2–4 км на СхПдСх	зафіксувала	1	освітлювальна ракета	випущений(-а) угору	Н/Д	17.07, 01:04
	2–4 км на СхПдСх	зафіксувала	1	освітлювальна ракета	випущений(-а) угору	Н/Д	17.07, 02:36
камера СММ у н. п. Золоте (підконтрольний уряду, 60 км на Зх від Луганська)	2–4 км на Сх	зафіксувала	1	освітлювальна ракета	випущений(-а) угору (за оцінкою, поза ділянкою розведення)	Н/Д	16.07, 21:23
	2–4 км на Сх	зафіксувала	1	освітлювальна ракета	випущений(-а) угору (за оцінкою, поза ділянкою розведення)	Н/Д	16.07, 21:28
	1–3 км на Сх	зафіксувала	1	освітлювальна ракета	випущений(-а) угору (за оцінкою, поза ділянкою розведення)	Н/Д	16.07, 22:22

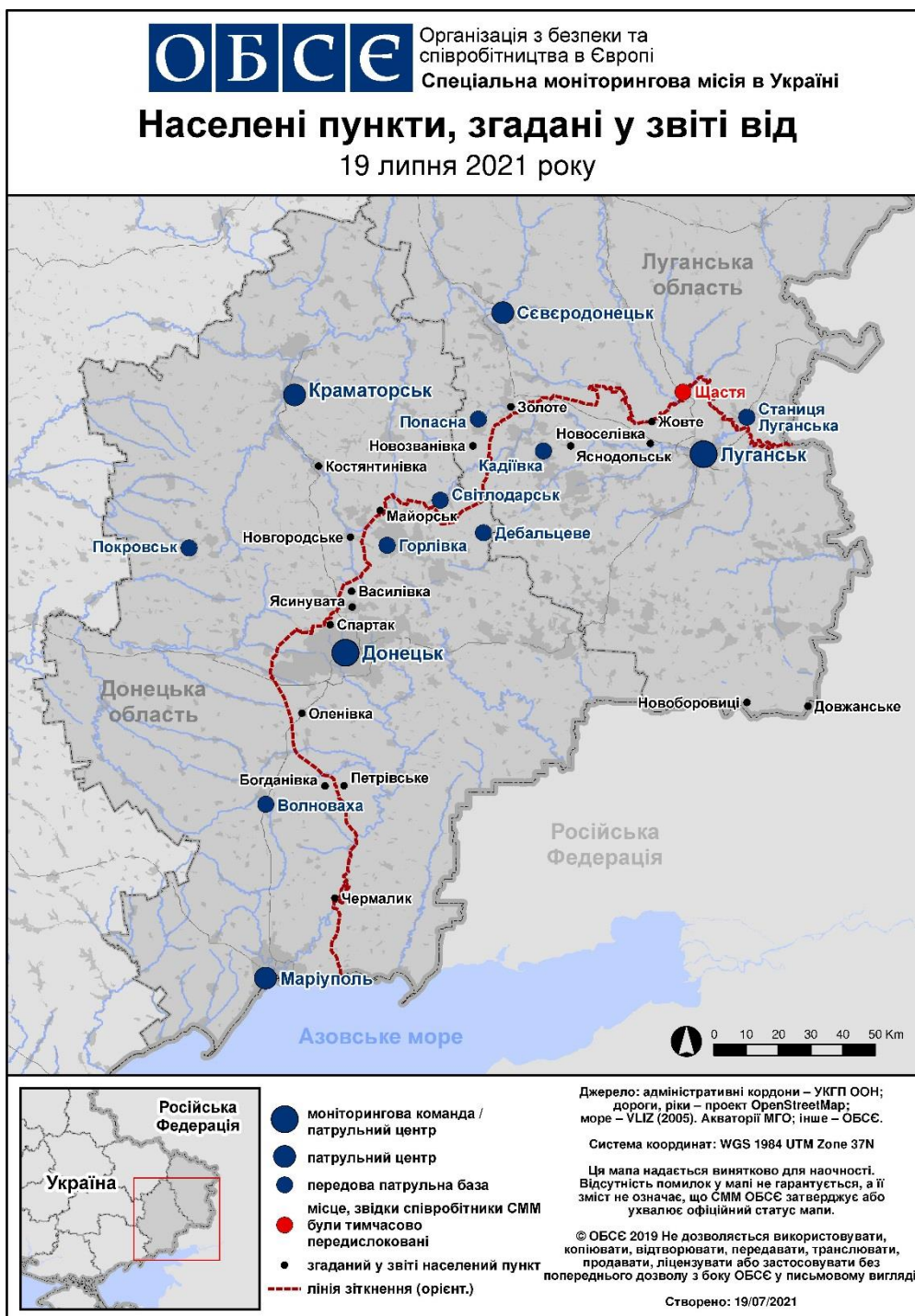
<sup>9</sup> У таблиці вказані лише порушення режиму припинення вогню, які були зафіксовані безпосередньо патрулями Місії чи камерами СММ, а також ті випадки, які Місія оцінює як навчання з бойовою стрільбою, контрольовані підриви, тощо. Зазначені деталі, а саме: відстань, напрямок, тип зброї тощо, базуються на оцінках, зроблених спостерігачами на місцях і спеціалістами з технічного моніторингу, і необов'язково завжди є точними. Напис «невідомо» (Н/Д) означає, що СММ не змогла підтвердити таку інформацію у зв'язку з відстанню, погодними умовами, технічними обмеженнями та/або з інших причин. Одні і ті ж самі, за оцінкою СММ, порушення режиму припинення вогню, зафіксовані паралельно декількома патрулями/камерами, відображаються у таблиці лише один раз.

Місце розміщення СММ	Місце події	Спосіб	К-ть	Спостереження	Опис	Озброєння	Дата, час
	1–3 км на Сх	зафіксувала	1	освітлювальна ракета	випущений(-а) угору (за оцінкою, поза ділянкою розведення)	Н/Д	16.07, 22:23
	1–3 км на Сх	зафіксувала	1	освітлювальна ракета	випущений(-а) угору (за оцінкою, поза ділянкою розведення)	Н/Д	16.07, 22:29
	2–4 км на Сх	зафіксувала	1	Н/Д боєприпас	випущений(-а) угору (за оцінкою, поза ділянкою розведення)	Н/Д	16.07, 22:45
	2–4 км на Сх	зафіксувала	1	освітлювальна ракета	випущений(-а) угору (за оцінкою, поза ділянкою розведення)	Н/Д	16.07, 22:47
	1–3 км на Сх	зафіксувала	1	освітлювальна ракета	випущений(-а) угору (за оцінкою, поза ділянкою розведення)	Н/Д	16.07, 22:48
	2–4 км на Сх	зафіксувала	1	вибух	невизначеного походження (за оцінкою, поза ділянкою розведення)	Н/Д	16.07, 23:18
	4–6 км на Сх	зафіксувала	1	Н/Д боєприпас	ПнПнЗх–ПдПдСх (за оцінкою, поза ділянкою розведення)	Н/Д	16.07, 23:19
	3–5 км на Сх	зафіксувала	1	Н/Д боєприпас	Пд–Пн (за оцінкою, поза ділянкою розведення)	Н/Д	16.07, 23:24
	1–3 км на Сх	зафіксувала	1	освітлювальна ракета	випущений(-а) угору (за оцінкою, поза ділянкою розведення)	Н/Д	16.07, 23:25
	3–5 км на Сх	зафіксувала	1	Н/Д боєприпас	Пд–Пн (за оцінкою, поза ділянкою розведення)	Н/Д	16.07, 23:25
	1–3 км на Сх	зафіксувала	1	спалах дульного полум'я	за оцінкою, поза ділянкою розведення	Н/Д	16.07, 23:25
	1–3 км на Сх	зафіксувала	1	освітлювальна ракета	випущений(-а) угору (після попередньої події; за оцінкою, поза ділянкою розведення)	Н/Д	16.07, 23:25
	2–4 км на Сх	зафіксувала	1	спалах дульного полум'я	за оцінкою, поза ділянкою розведення	Н/Д	16.07, 23:27
	2–4 км на Сх	зафіксувала	1	освітлювальна ракета	випущений(-а) угору (після попередньої події; за оцінкою, поза ділянкою розведення)	Н/Д	16.07, 23:27
	2–4 км на Сх	зафіксувала	1	освітлювальна ракета	випущений(-а) угору (за оцінкою, поза ділянкою розведення)	Н/Д	17.07, 00:05
	2–4 км на Сх	зафіксувала	1	Н/Д боєприпас	випущений(-а) угору (за оцінкою, поза ділянкою розведення)	Н/Д	17.07, 00:15
	3–5 км на Сх	зафіксувала	7	Н/Д боєприпас	Пд–Пн (за оцінкою, поза ділянкою розведення)	Н/Д	17.07, 00:25
	2–4 км на Сх	зафіксувала	1	освітлювальна ракета	випущений(-а) угору (за оцінкою, поза ділянкою розведення)	Н/Д	17.07, 00:41
	1–3 км на Сх	зафіксувала	1	освітлювальна ракета	випущений(-а) угору (за оцінкою, поза ділянкою розведення)	Н/Д	17.07, 01:49
	3–5 км на Сх	зафіксувала	3	Н/Д боєприпас	Пн–Пд (визначити, на ділянці розведення чи за її межами, не вдалося)	Н/Д	17.07, 02:02
	2–4 км на Сх	зафіксувала	1	освітлювальна ракета	випущений(-а) угору (за оцінкою, поза ділянкою розведення)	Н/Д	17.07, 02:17
	2–4 км на СхПдСх	зафіксувала	5	Н/Д боєприпас	Пн–Пд (за оцінкою, на ділянці розведення)	Н/Д	17.07, 03:20
н. п. Кадіївка (кол. Стаханов; непідконтрольний уряду, 50 км на Зх від Луганська)	10–15 км на ЗхПнЗх	чули	8	вибух	невизначеного походження (за оцінкою, поза ділянкою розведення в районі Золотого)	Н/Д	16.07, 22:03–22:16
	10–15 км на ЗхПнЗх	чули	4	черга	за оцінкою, поза ділянкою розведення в районі Золотого	Н/Д	16.07, 22:03–22:16
Пн околиця н. п. Попасна (підконтрольний уряду, 69 км на Зх від Луганська)	15–20 км на Сх	чули	3	черга		Н/Д	17.07, 02:29–02:37
	13–15 км на Сх	чули	3	черга	за оцінкою, поза ділянкою розведення в районі Золотого	Н/Д	17.07, 02:56–02:57
	13–15 км на Сх	чули	40	постріл	за оцінкою, поза ділянкою розведення в районі Золотого	великокаліберний кулемет	17.07, 02:57–03:16

Місце розміщення СММ	Місце події	Спосіб	К-ть	Спостереження	Опис	Озброєння	Дата, час
	13–15 км на Сх	чули	20	постріл	за оцінкою, поза ділянкою розведення в районі Золотого	Н/Д	17.07, 03:18–03:23
	13–15 км на Сх	чули	1	черга	за оцінкою, поза ділянкою розведення в районі Золотого	Н/Д	17.07, 03:22
Пн околиця н. п. Золоте-4 (Родіна; підконтрольний уряду, 62 км на Зх від Луганська)	7 км на ПдСх	чули	2	вибух	невизначеного походження (за оцінкою, поза ділянкою розведення)	Н/Д	17.07, 10:20–10:22
	10–15 км на Сх	чули	1	вибух	невизначеного походження	Н/Д	17.07, 10:30
приблизно 3 км на Пн від н. п. Первомайськ (непідконтрольний уряду, 58 км на Зх від Луганська)	10–15 км на ПнСх	чули	2	вибух	невизначеного походження	Н/Д	17.07, 10:30–10:35
н. п. Золоте-3 (Стахановець; підконтрольний уряду, 61 км на Зх від Луганська)	5–6 км на ПдЗх	чули	1	вибух	невизначеного походження (за оцінкою, поза ділянкою розведення)	Н/Д	17.07, 17:43
камера СММ за 2 км на Сх від н. п. Богданівка (підконтрольний уряду, 41 км на ПдЗх від Донецька)	4–6 км на СхПдСх	зафіксувала	2	Н/Д боеприпас	ПдЗх–ПнСх (за оцінкою, поза ділянкою розведення в районі Петрівського)	Н/Д	18.07, 00:04
камера СММ на КПВВ у н. п. Майорськ (підконтрольний уряду, 45 км на ПнСх від Донецька)	2–4 км на Сх	зафіксувала	28	Н/Д боеприпас	випущений(-а) угору	Н/Д	18.07, 00:06
	2–4 км на Сх	зафіксувала	57	Н/Д боеприпас	випущений(-а) угору	Н/Д	18.07, 00:07
	2–4 км на Сх	зафіксувала	6	Н/Д боеприпас	випущений(-а) угору	Н/Д	18.07, 00:08
	3–5 км на Сх	зафіксувала	6	Н/Д боеприпас	випущений(-а) угору	Н/Д	18.07, 00:09
	3–5 км на СхПдСх	зафіксувала	2	Н/Д боеприпас	ПнПнЗх–ПдПдСх	Н/Д	18.07, 00:45
	3–5 км на Сх	зафіксувала	6	Н/Д боеприпас	ПнПнЗх–ПдПдСх	Н/Д	18.07, 01:04
	3–5 км на Сх	зафіксувала	1	Н/Д боеприпас	ПдПдЗх–ПнПнСх	Н/Д	18.07, 01:05
	3–5 км на СхПнСх	зафіксувала	7	Н/Д боеприпас	випущений(-а) угору	Н/Д	18.07, 01:43
	3–5 км на СхПнСх	зафіксувала	9	Н/Д боеприпас	випущений(-а) угору	Н/Д	18.07, 01:44
	3–5 км на СхПнСх	зафіксувала	2	Н/Д боеприпас	випущений(-а) угору	Н/Д	18.07, 02:54
	3–5 км на СхПнСх	зафіксувала	28	Н/Д боеприпас	випущений(-а) угору	Н/Д	18.07, 02:56
	3–5 км на Сх	зафіксувала	1	вибух	невизначеного походження	Н/Д	18.07, 03:05
	3–5 км на Сх	зафіксувала	1	Н/Д боеприпас	випущений(-а) угору	Н/Д	18.07, 03:05
	3–5 км на СхПнСх	зафіксувала	2	Н/Д боеприпас	випущений(-а) угору	Н/Д	18.07, 03:07
	3–5 км на Сх	зафіксувала	3	Н/Д боеприпас	ПнПнЗх–ПдПдСх	Н/Д	18.07, 03:07
камера СММ на шахті «Октябрська» (непідконтрольна уряду, 9 км на ПнЗх від центру Донецька)	1–3 км на Зх	зафіксувала	1	спалах дульного полум'я		Н/Д	17.07, 22:07
	1–3 км на Зх	зафіксувала	1	Н/Д боеприпас	ПдПдСх–ПнПнЗх (після попередньої події)	Н/Д	17.07, 22:07
	1–3 км на Зх	зафіксувала	1	вибух	невизначеного походження (після попередньої події)	Н/Д	17.07, 22:07
	1–3 км на Зх	зафіксувала	2	вибух	невизначеного походження	Н/Д	17.07, 22:07
	1–3 км на Зх	зафіксувала	5	вибух	невизначеного походження	Н/Д	17.07, 22:08
	1–3 км на Зх	зафіксувала	1	вибух	невизначеного походження	Н/Д	17.07, 22:16
	1–3 км на Зх	зафіксувала	1	Н/Д боеприпас	ПнСх–ПдЗх	Н/Д	17.07, 22:16
	1–3 км на ЗхПдЗх	зафіксувала	1	Н/Д боеприпас	Пн–Пд	Н/Д	17.07, 22:30
	1–3 км на Зх	зафіксувала	5	вибух	невизначеного походження	Н/Д	18.07, 03:54
	1–3 км на Зх	зафіксувала	8	Н/Д боеприпас	Пд–Пн	Н/Д	18.07, 03:56
	1–3 км на Зх	зафіксувала	12	Н/Д боеприпас	ПдСх–ПнЗх	Н/Д	18.07, 03:58
	1–3 км на Зх	зафіксувала	1	спалах дульного полум'я		Н/Д	18.07, 03:59
	1–3 км на Зх	зафіксувала	9	Н/Д боеприпас	ПдСх–ПнЗх	Н/Д	18.07, 04:05
	1–3 км на Зх	зафіксувала	2	спалах дульного полум'я		Н/Д	18.07, 04:08
камера СММ за 1 км на ПдЗх від н. п. Широкине (підконтрольний уряду, 100 км на Пд від Донецька)	3–5 км на Пн	зафіксувала	1	освітлювальна ракета	випущений(-а) угору	Н/Д	17.07, 22:27
	3–5 км на Пн	зафіксувала	1	освітлювальна ракета	ПдПдЗх–ПнПнСх	Н/Д	17.07, 22:29
	3–5 км на Пн	зафіксувала	1	спалах дульного полум'я		Н/Д	17.07, 22:39
	3–5 км на Пн	зафіксувала	1	Н/Д боеприпас	Зх–Сх (після попередньої події)	Н/Д	17.07, 22:39
	3–5 км на Пн	зафіксувала	1	вибух	розрив (після попередньої події)	Н/Д	17.07, 22:39
	3–5 км на Пн	зафіксувала	1	Н/Д боеприпас	Зх–Сх	Н/Д	17.07, 22:45
	3–5 км на Пн	зафіксувала	1	Н/Д боеприпас	Сх–Зх	Н/Д	17.07, 22:46
приблизно 2 км на Сх від н. п. Богданівка (підконтрольний уряду, 41 км на ПдЗх від Донецька)	2–3 км на ПнПнСх	чули	1	вибух	невизначеного походження (за оцінкою, поза ділянкою розведення в районі Петрівського)	Н/Д	18.07, 10:24–10:40

Місце розміщення СММ	Місце події	Спосіб	К-ть	Спостереження	Опис	Озброєння	Дата, час
	3–5 км на ПдПдСх	чули	10	вибух	невизначеного походження (за оцінкою, поза ділянкою розведення в районі Петрівського)	Н/Д	18.07, 10:24–10:40
	2–4 км на ПдПдСх	чули	11	постріл	за оцінкою, поза ділянкою розведення в районі Петрівського	стрілецька зброя	18.07, 11:00–11:11
	2–3 км на ПдПдСх	чули	2	вибух	постріл (за оцінкою, поза ділянкою розведення в районі Петрівського)	Н/Д	18.07, 11:14–11:18
	2–3 км на ПдПдСх	чули	2	вибух	розрив (за оцінкою, поза ділянкою розведення в районі Петрівського)	Н/Д	18.07, 11:14–11:18
	3–5 км на ПдПдСх	чули	4	вибух	постріл (за оцінкою, поза ділянкою розведення в районі Петрівського)	Н/Д	18.07, 11:18–11:35
	3–5 км на ПдПдСх	чули	4	вибух	розрив (за оцінкою, поза ділянкою розведення в районі Петрівського)	Н/Д	18.07, 11:18–11:35
	3–5 км на ПдПдСх	чули	3	постріл	за оцінкою, поза ділянкою розведення в районі Петрівського	стрілецька зброя	18.07, 11:26
	3–5 км на ПдПдСх	чули	3	вибух	постріл (за оцінкою, поза ділянкою розведення в районі Петрівського)	Н/Д	18.07, 11:36–11:43
	3–5 км на ПдПдСх	чули	3	вибух	розрив (за оцінкою, поза ділянкою розведення в районі Петрівського)	Н/Д	18.07, 11:36–11:43
	3–5 км на ПдПдСх	чули	2	постріл	за оцінкою, поза ділянкою розведення в районі Петрівського	стрілецька зброя	18.07, 11:40
	3–5 км на ПдПдСх	чули	1	вибух	постріл (за оцінкою, поза ділянкою розведення в районі Петрівського)	Н/Д	18.07, 11:48–11:50
	3–5 км на ПдПдСх	чули	1	вибух	розрив (за оцінкою, поза ділянкою розведення в районі Петрівського)	Н/Д	18.07, 11:48–11:50
	3–5 км на ПдПдСх	чули	7	постріл	за оцінкою, поза ділянкою розведення в районі Петрівського	стрілецька зброя	18.07, 11:48–11:50
	3–5 км на ПдПдСх	чули	7	вибух	невизначеного походження (за оцінкою, поза ділянкою розведення в районі Петрівського)	Н/Д	18.07, 12:22–12:26
камера СММ біля пам'ятника князю Ігорю на ПдСх від мосту біля Станиці Луганської (15 км на ПнСх від Луганська)	3–5 км на ПнЗх	зафіксувала	1	вибух	невизначеного походження (за оцінкою, поза ділянкою розведення в районі Станиці Луганської; також зафіксовано камерою СММ на автостоянці південніше мосту біля Станиці Луганської)	Н/Д	18.07, 01:15
камера СММ у н. п. Золоте (підконтрольний уряду, 60 км на Зх від Луганська)	3–5 км на Сх	зафіксувала	2	вибух	невизначеного походження (за оцінкою, поза ділянкою розведення)	Н/Д	18.07, 03:25
приблизно 3 км на Пн від н. п. Первомайськ (непідконтрольний уряду, 58 км на Зх від Луганська)	2 км на ПдПдСх	чули	5	постріл	за оцінкою, поза ділянкою розведення в районі Золотого	стрілецька зброя	18.07, 08:35–08:38
н. п. Золоте-5 (Михайлівка; непідконтрольний уряду, 60 км на Зх від Луганська)	2–3 км на Пн	чули	3	вибух	невизначеного походження (за оцінкою, поза ділянкою розведення)	Н/Д	18.07, 09:58

## Мапа Донецької та Луганської областей<sup>10</sup>



<sup>10</sup> За рішенням Постійної ради №1117 від 21 березня 2014 року, СММ базується в десяти містах по всій Україні (Херсон, Одеса, Львів, Івано-Франківськ, Харків, Донецьк, Дніпро, Чернівці, Луганськ і Київ). Ця мапа східної України призначена для ілюстративних цілей. На ній вказані населені пункти, згадані у звіті, а також ті, де є офіси СММ (моніторингові команди, патрульні центри та передові патрульні бази) в Донецькій і Луганській областях. (Червоним кольором виділено передову патрульну базу, з якої співробітники СММ були тимчасово передислоковані згідно з рекомендаціями експертів з безпеки з деяких держав-учасниць ОБСЄ та з урахуванням вимог СММ щодо безпеки. СММ використовує ці приміщення у світлу пору доби, а також патрулює в цьому населеному пункті вдень).