

Щоденний звіт № 164/2021

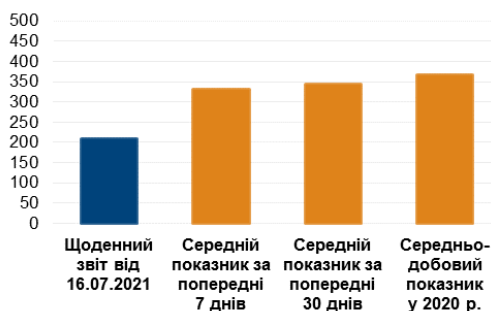
від 16 липня 2021 року¹

Короткий виклад

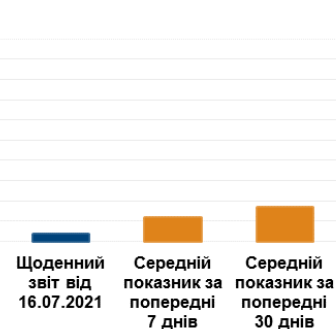
- У Донецькій області СММ зафіксувала 115 порушень режиму припинення вогню, зокрема 3 вибухи. За попередній звітний період у цій області зафіксовано 364 порушення.
- У Луганській області Місія зафіксувала 95 порушень режиму припинення вогню, зокрема 15 вибухів. За попередній звітний період у цій області зафіксовано 608 порушень.
- СММ продовжила здійснювати моніторинг на ділянках розведення сил і засобів у районах Станиці Луганської, Золотого та Петрівського, а також зафіксувала 1 вибух на ділянці розведення в районі Золотого та численні порушення режиму припинення вогню поблизу неї.
- Місія зафіксувала реактивну систему залпового вогню, розміщену з порушенням ліній відведення в непідконтрольному урядові районі Донецької області.
- СММ сприяла встановленню локального режиму припинення вогню та здійснювала моніторинг його дотримання для забезпечення функціонування життєво важливих об'єктів цивільної інфраструктури.
- Місія і далі спостерігала за ситуацією з цивільним населенням, зокрема на 4 КПВВ, а також на 3 відповідних блокпостах збройних формувань у Луганській області.
- Команди СММ відвідали 2 пункти пропуску на кордоні, що не контролюються урядом, у Луганській області.
- Спостерігачі не зафіксували змін у безпековій ситуації на сході та південному сході Херсонської області.
- У Києві команда Місії здійснювала моніторинг масового зібрання.
- Свободу пересування СММ і далі обмежували, зокрема на 4 блокпостах збройних формувань у Донецькій області, з яких два розташовані на півдні Донецької області, а також у неконтрольованому урядом пункті пропуску на кордоні в Луганській області. БПЛА СММ знову неодноразово зазнавали впливу перешкод сигналу GPS*.

Порушення режиму припинення вогню²

К-ть зафіксованих порушень режиму припинення вогню³



К-ть зафіксованих вибухів⁴



¹ На основі інформації, що надійшла від моніторингових команд станом на 19:30 15 липня 2021 року (за східноєвропейським літнім часом).

² Детальнішу інформацію про всі випадки порушення режиму припинення вогню, а також мапи Донецької та Луганської областей, де відмічені всі згадані у звіті місця, представлено в додатку. Упродовж звітнього періоду камера СММ у Петрівському не функціонувала.

³ У тому числі вибухи.

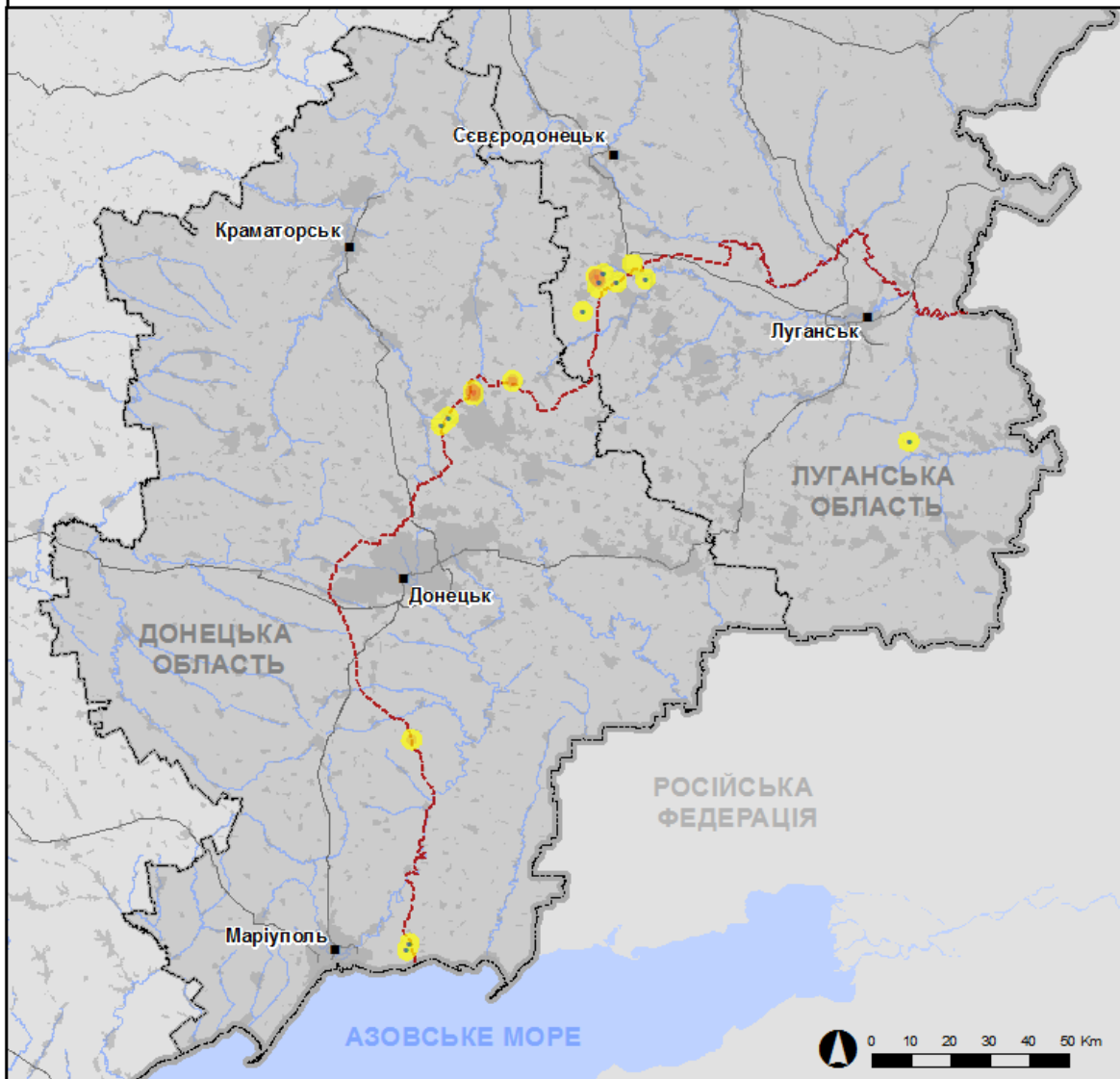
⁴ У тому числі внаслідок вогню з озброєння невстановленого типу.

Мапа із зафіксованими порушеннями режиму припинення вогню



Організація з безпеки та співробітництва в Європі
Спеціальна моніторингова місія в Україні

Зафіксовані СММ порушення режиму припинення вогню 15 липня 2021 р.



Концентрація порушень режиму припинення вогню

Висока



Низька



Вибух



Населений пункт



Лінія зіткнення (орієнт.)

Джерела: адміністративні кордони — УКІП ООН; дороги, річки — проект OpenStreetMap; море — VLIZ (2005).
Акваторія МГО, інше — ОБСЄ.

Система координат: WGS 1984 UTM Zone 37N

Ця мапа надається винятково для неочності.
Відсутність помилок у мапі не гарантується,
я її зміст не означає, що СММ ОБСЄ
затверджує або ухвалює офіційний статус мапи.

© СММ ОБСЄ 2019 Не дозволяється використовувати,
копіювати, відтворювати, передавати, транслювати,
продавати, ліцензувати або застосовувати
без попереднього дозволу з боку ОБСЄ
у письмовому вигляді.
Створено: 16/07/2021

У Донецькій області СММ зафіксувала 115 порушень режиму припинення вогню, зокрема 3 вибухи (1 розрив і 2 вибухи невизначеного походження). Більшість порушень сталася східніше н. п. Майорськ (підконтрольний урядові, 45 км на північний схід від Донецька) та в районі на захід від н. п. Світлодарськ (підконтрольний урядові, 57 км на північний схід від Донецька). Протягом [попереднього звітнього періоду](#) в цій області зафіксовано 364 порушення режиму припинення вогню (більшість знову сталася поблизу Майорська та Світлодарська).

У Луганській області Місія зафіксувала 95 порушень режиму припинення вогню, зокрема 15 вибухів невизначеного походження. Більшість порушень сталася в районах поблизу ділянки розведення в районі н. п. Золоте (підконтрольний урядові, 60 км на захід від Луганська) (див. нижче). Протягом [попереднього звітнього періоду](#) в цій області зафіксовано 608 порушень режиму припинення вогню.

Після засідання Тристоронньої контактної групи 22 липня 2020 року, на якому була досягнута домовленість про додаткові заходи з посилення режиму припинення вогню, починаючи з 00:01 27 липня 2020 року і до кінця звітнього періоду СММ зафіксувала щонайменше 44 702 порушення режиму припинення вогню в Донецькій і Луганській областях (зокрема 13 293 вибухи, 7 913 невизначених боєприпасів у польоті, 253 спалахи дульного полум'я, 141 освітлювальну ракету, а також щонайменше 23 102 черги та постріли).

Ділянки розведення в районах Станиці Луганської, Золотої й Петрівської⁵

Здійснюючи моніторинг на ділянці **розведення в районі н. п. Станиця Луганська** (підконтрольний урядові, 16 км на північний схід від Луганська), Місія констатувала там спокійну ситуацію.

14 липня, здійснюючи моніторинг на південному краю ділянки **розведення в районі Золотої**, команда Місії бачила 1 безпілотний літальний апарат (БПЛА; не належав СММ), що пролітав над ділянкою на висоті приблизно 150 м на відстані близько 300 м на північ від місцеположення патруля те, що рішення ТКГ про додаткові заходи з посилення режиму припинення вогню передбачає заборону на використання будь-яких видів літальних апаратів.

15 липня, патрулюючи приблизно за 1,5 км на південний схід від н. п. Молодіжне (непідконтрольний урядові, 63 км на північний захід від Луганська), спостерігачі чули 1 вибух невизначеного походження приблизно за 3–5 км на північний схід (за оцінкою, на ділянці розведення).

Увечері 14 липня камера СММ на північній околиці н. п. Попасна (підконтрольний урядові, 69 км на захід від Луганська) зафіксувала 2 боєприпаси, що пролетіли орієнтовно за 3–5 км на східно-південний схід. У ніч із 14 на 15 липня камера СММ у Золотому зафіксувала 1 боєприпас, що пролетів приблизно за 3–5 км на східно-північний схід.

Увечері 14 та вночі 15 липня, перебуваючи на північній околиці Попасної, команда СММ чула 7 вибухів невизначеного походження приблизно за 3–6 км на схід і східно-

⁵ Розведення передбачено Рамковим рішенням Тристоронньої контактної групи про розведення сил і засобів від 21 вересня 2016 року.

північний схід, а також 77 черг і пострілів із великокаліберного кулемета та стрілецької зброї на відстані близько 3–5 км на схід і східно-північний схід.

Упродовж дня 15 липня, патрулюючи в н. п. Золоте-5 (Михайлівка; непідконтрольний урядові, 60 км на захід від Луганська), члени патруля Місії чули 2 вибухи невизначеного походження приблизно за 2–4 км на схід.

За оцінкою, усі ці порушення режиму припинення вогню сталися поза ділянкою розведення, але в межах 5 км від її краю.

15 липня, здійснюючи моніторинг біля блокпоста збройних формувань південніше ділянки розведення в районі Золотого, спостерігачі бачили 7 членів збройних формувань (з нарукавними пов'язками з написом «СЦКК»). Члени патруля Місії знову бачили 7 раніше зафіксованих контейнерів, розташованих південніше південного краю ділянки розведення та безпосередньо на ділянці.

У ніч із 14 на 15 липня камера СММ, установлена за 2 км на схід від н. п. Богданівка (підконтрольний урядові, 41 км на південний захід від Донецька), зафіксувала 13 боєприпасів, що пролетіли орієнтовно за 3–4 км на південний схід; за оцінкою, поза ділянкою розведення в районі н. п. Петрівське (непідконтрольний урядові, 41 км на південь від Донецька, але в межах 5 км від її краю).

15 липня, патрулюючи у 3 місцях поблизу ділянки розведення, команди Місії відзначили там спокійну ситуацію.

Відведення озброєння

СММ продовжувала здійснювати моніторинг відведення озброєння, передбаченого Меморандумом, а також Комплексом заходів і Доповненням до нього.

Місія зафіксувала 1 реактивну систему залпового вогню, розміщену з порушенням ліній відведення в непідконтрольному урядові районі Донецької області, у зоні, де відповідно до пункту 5 Меморандуму від 19 вересня 2014 року, розміщення важкого озброєння та військової техніки заборонено.

За лініями відведення, але поза виділеними місцями зберігання озброєння СММ зафіксувала 3 танки на полігоні в непідконтрольному урядові районі Донецької області (детальніше див. таблиці нижче).

Ознаки військової присутності та присутності військового типу в зоні безпеки

Місія зафіксувала 3 броньовані розвідувальні машини в підконтрольних урядові районах Донецької області (детальніше див. таблицю нижче).

14 липня в н. п. Водяне (підконтрольний урядові, 94 км на південь від Донецька) БПЛА СММ малого радіуса дії виявив двоповерховий будинок з обваленим дахом (за оцінкою, будинок використовували Збройні сили України), а також вирву в полі приблизно за 15 м далі на схід (не зафіксовані за даними спостереження від 17 травня 2021 року). За оцінкою, пошкодження та вирва виникли нещодавно внаслідок влучення артилерійських снарядів, випущених із невідомого напрямку.

Наявність протитанкових мін неподалік Водяного Донецької області

14 липня в полі приблизно за 1 км на південний схід від Водяного БПЛА СММ малого радіуса дії знову зафіксував 5 ймовірно протитанкових мін (частина більшого мінного поля). За оцінкою, ці міни належать Збройним силам України (для ознайомлення з попередніми спостереженнями в цьому районі див. [Щоденний звіт СММ від 20 травня 2021 року](#)).

Зусилля СММ зі сприяння проведенню техобслуговування та забезпечення функціонування цивільних об'єктів життєзабезпечення

Місія і далі сприяла забезпеченню функціонування Донецької фільтрувальної станції (15 км на північ від Донецька) і здійснювала моніторинг безпекової ситуації в районі насосної станції біля н. п. Василівка (непідконтрольний урядові, 20 км на північ від Донецька).

СММ здійснювала моніторинг дотримання локального режиму припинення вогню для уможливлення проведення ремонтних робіт на лініях електропередачі поблизу н. п. Набережне (непідконтрольний урядові, 77 км на південь від Донецька).

Ситуація на КПВВ і відповідних блокпостах

В Донецькій області СММ зауважила, що контрольний пункт в'їзду-виїзду (КПВВ) неподалік н. п. Мар'їнка (підконтрольний урядові, 23 км на південний захід від Донецька) був відкритий, а відповідний блокпост збройних формувань біля н. п. Кремінець (непідконтрольний урядові, 16 км на південний захід від Донецька) був закритий.

У Луганській області команда СММ зауважила, що КПВВ у Станиці Луганській був відкритий, а пішоходи чекали в чергах на прохід в обох напрямках.

Спостерігачі також помітили, що КПВВ біля Золотого та в н. п. Щастя (підконтрольний урядові, 20 км на північ від Луганська) були відкриті, однак відповідні блокпости збройних формувань південніше ділянки розведення в районі Золотого та за 3 км на південний схід від моста в Щасті були закриті. На другому блокпості команда Місії бачила, як 2 вантажівки й 1 цивільний транспортний засіб (усі з логотипами міжнародної організації) проїхали в напрямку підконтрольних урядові районів (див. [Щоденний звіт СММ від 15 липня 2021 року](#)).

Прикордонні райони, які не контролюються урядом

Перебуваючи в пункті пропуску на кордоні⁶ біля н. п. Изварине (52 км на південний схід від Луганська), члени патруля Місії зауважили, що в Україну в'їхали 2 автомобілі (з табличками «ЛНР») та 3 тентовані вантажівки (з табличками «ЛНР»), а також увійшли 10 пішоходів (різних статі та віку). За той самий час з України виїхали 60 автомобілів (зокрема 28 із табличками «ЛНР») та вийшли 50 пішоходів (різних статі та віку). Приблизно через 15 хвилин член збройних формувань сказав патрулю СММ залишити цей район*.

⁶ Відповідно до постанов Кабінету Міністрів України, прийнятих у 2014 році, роботу цих та інших пунктів пропуску на кордоні, що не контролюються урядом, офіційно призупинено.

Здійснюючи моніторинг у пішохідному пункті пропуску на кордоні поблизу н. п. Верхньогарасимівка (57 км на південний схід від Луганська) упродовж близько 45 хвилин, спостерігачі бачили, що в Україну ввійшли 3 пішоходи (1 жінка 20–29 років і 2 чоловіки 40–49 років), а з України вийшли 4 пішоходи (2 дівчини підліткового віку та 20–29 років, а також 2 чоловіки 40–49 років).

Безпекова ситуація на сході та південному сході Херсонської області

У період із 14 до 15 липня команди Місії здійснювали моніторинг у районах уздовж узбережжя Чорного моря неподалік н. п. Очаківське (56 км на південний захід від Херсона), н. п. Краснознамянка (58 км на південний захід від Херсона), н. п. Олексіївка (48 км на південний захід від Херсона), н. п. Лиманівка (53 км на південний захід від Херсона), н. п. Облої (57 км на південний захід від Херсона), н. п. Збур'ївка (57 км на південний захід від Херсона) і н. п. Скадовськ (62 км на південний схід від Херсона), не зафіксувавши змін у безпековій ситуації.

У Києві команда СММ здійснювала моніторинг масового зібрання

У Києві перед будівлею Верховної Ради на вул. Михайла Грушевського, 5, співробітники Місії бачили приблизно 100 осіб (різних статі та віку), які протестували проти законопроекту про внесення змін до Державного бюджету, які вплинуть на закон «Про забезпечення функціонування української мови як державної». Спостерігачі бачили, що деякі люди були з прапорами та в одязі з символікою партії «Свобода», рухів «Національний корпус» і «Демократична сокира», а також із двома державними прапорами України. Спостерігачі також бачили приблизно 70 правоохоронців (серед яких були 5 жінок). Під час зібрання команда СММ зауважила, що відбулася коротка сутичка між одним із учасників і правоохоронцем.

Місія продовжувала стежити за ситуацією у Львові, Одесі, Івано-Франківську, Харкові, Дніпрі та Чернівцях.

***Обмеження свободи пересування та інші перешкоди у виконанні мандата СММ**

Робота з моніторингу та свобода пересування СММ обмежені загрозами у сфері безпеки, зокрема ризики, пов'язані з наявністю мін і невибухлих боєприпасів, а також іншими перешкодами, які щодня змінюються. Мандат СММ передбачає вільний і безпечний доступ по всій Україні. Усі підписанти Мінських домовленостей погодилися з необхідністю вільного та безпечного доступу, а також із тим, що обмеження свободи пересування СММ є порушенням і що на такі порушення необхідно швидко реагувати. Вони також дійшли згоди, що Спільний центр з контролю та координації (СЦКК) повинен сприяти такому реагуванню та здійснювати загальну координацію робіт з розмінування. Однак збройні формування в окремих районах Донецької та Луганської областей часто відмовляють СММ у доступі до районів, прилеглих до непідконтрольних урядові ділянок кордону України (наприклад, див. нижче). Діяльність СММ у Донецькій і Луганській областях, як і раніше, залишалася обмеженою після того, як [23 квітня 2017 року поблизу Пришиба стався інцидент, який призвів до загибелі людини](#). Унаслідок цього спроможність Місії вести спостереження залишалася обмеженою.

Заборона доступу:

- Неподалік н. п. Старомихайлівка (непідконтрольний урядові, 15 км на захід від

Донецька) член збройних формувань сказав спостерігачам залишити цей район, пославшись на «міркування безпеки».

- На блокпості біля н. п. Старомихайлівка (непідконтрольний урядові, 15 км на захід від Донецька) 3 члени збройних формувань (двоє були вочевидь озброєні) не пропустили патруль Місії в західному напрямку, пославшись на «міркування безпеки». Перебуваючи на блокпості, спостерігачі бачили, що цивільний пасажиро-транспортний потік перетинав його.
- На блокпості збройних формувань поблизу н. п. Приморське (непідконтрольний урядові, 76 км на південь від Донецька) 2 озброєні члени збройних формувань не пропустили патруль Місії у східному напрямку до населеного пункту, пославшись на «присутність снайпера в цьому районі». Перебуваючи на блокпості, спостерігачі бачили, що цивільний пасажиро-транспортний потік перетинав його.
- На блокпості збройних формувань біля н. п. Новоазовськ (непідконтрольний урядові, 102 км на південний схід від Донецька) 3 озброєні члени збройних формувань не пропустили патруль Місії в напрямку кордону з Російською Федерацією, пославшись на «необхідність дозволу від командирів».
- У пункті пропуску на кордоні неподалік н. п. Ізварине (непідконтрольний урядові, 52 км на південний схід від Луганська) член збройних формувань сказав патрулю Місії залишити цей район, пославшись на «брак попереднього узгодження з його командирами».

Регулярні обмеження на ділянках розведення сил і засобів і через міни/невибухлі боєприпаси:

- Не здійснивши суцільного розмінування, вилучення невибухлих боєприпасів та усунення інших перешкод, сторони і далі відмовляли СММ у необмеженому доступі, а також у можливості пересуватися окремими дорогами, які раніше були визначені як важливі для здійснення Місією ефективного моніторингу та для пересування цивільних осіб.

Затримка:

- На КПВВ неподалік н. п. Мар'їнка (підконтрольний урядові, 23 км на південний захід від Донецька) представник Збройних сил України пропустив патруль Місії на схід у напрямку лінії зіткнення лише після приблизно 30-хвилинної затримки, пославшись на «наказ від командирів».

Інші перешкоди⁷:

- Пролітаючи над районами поблизу н. п. Маріуполь (підконтрольний урядові, 102 км на південь від Донецька), БПЛА СММ середнього радіуса дії зазнавав впливу перешкод сигналу GPS (за оцінкою, унаслідок імовірного глушіння).
- БПЛА СММ малого радіуса дії зазнавали впливу перешкод сигналу GPS (за оцінкою, унаслідок імовірного глушіння) під час одного польоту кожного з них над районами поблизу н. п. Криничне (підконтрольний урядові, 67 км на північний схід від Донецька) і н. п. Старомихайлівка (непідконтрольний урядові, 15 км на захід від Донецька), а також під час 2 польотів над районами неподалік н. п. Врубівка (підконтрольний урядові, 72 км на захід від Луганська).

⁷ У згаданих у цьому розділі випадках імовірного глушіння та глушіння перешкоди сигналу могли створювати з будь-якого місця в радіусі десятків кілометрів від місцеположень БПЛА.

- Команда Місії скасувала запуск БПЛА СММ середнього радіуса дії через вплив перешкод сигналу GPS (за оцінкою, унаслідок імовірного глушіння) поблизу н. п. Криничне (підконтрольний урядові, 67 км на північний схід від Донецька).

Таблиця озброєння

Озброєння, розміщене з порушенням ліній відведення

Дата	К-ть одиниць озброєння	Вид озброєння	Місце	Джерело спостереження
непідконтрольні уряду райони				
15.07.2021	1	реактивна система залпового вогню (БМ-21 «Град», 122 мм)	поблизу н. п. Олександрівське (кол. Рози Люксембург; 90 км на південний схід від Донецька), у зоні, де згідно з пунктом 5 Меморандуму від 19 вересня 2014 року розміщення важкого озброєння та військової техніки заборонено	патруль

Озброєння, розміщене за лініями відведення, але за межами виділених місць зберігання озброєння

Дата	К-ть одиниць озброєння	Вид озброєння	Місце	Джерело спостереження
непідконтрольні уряду райони				
13.07.2021	3	танк (невстановленого типу)	на полігоні поблизу Олександрівське	повітряне спостереження

Таблиця ознак військової присутності та присутності військового типу в зоні безпеки⁸

Дата	К-ть	Вид	Місце	Джерело спостереження
підконтрольні уряду райони				
15.07.2021	2	броньована розвідувально-дозорна машина (БРДМ-2)	поблизу н. п. Криничне (67 км на північний схід від Донецька)	патруль
	1		поблизу н. п. Роти (66 км на північний схід від Донецька)	

⁸ Згадана в цьому розділі техніка не підпадає під дію Мінських угод щодо відведення озброєння.

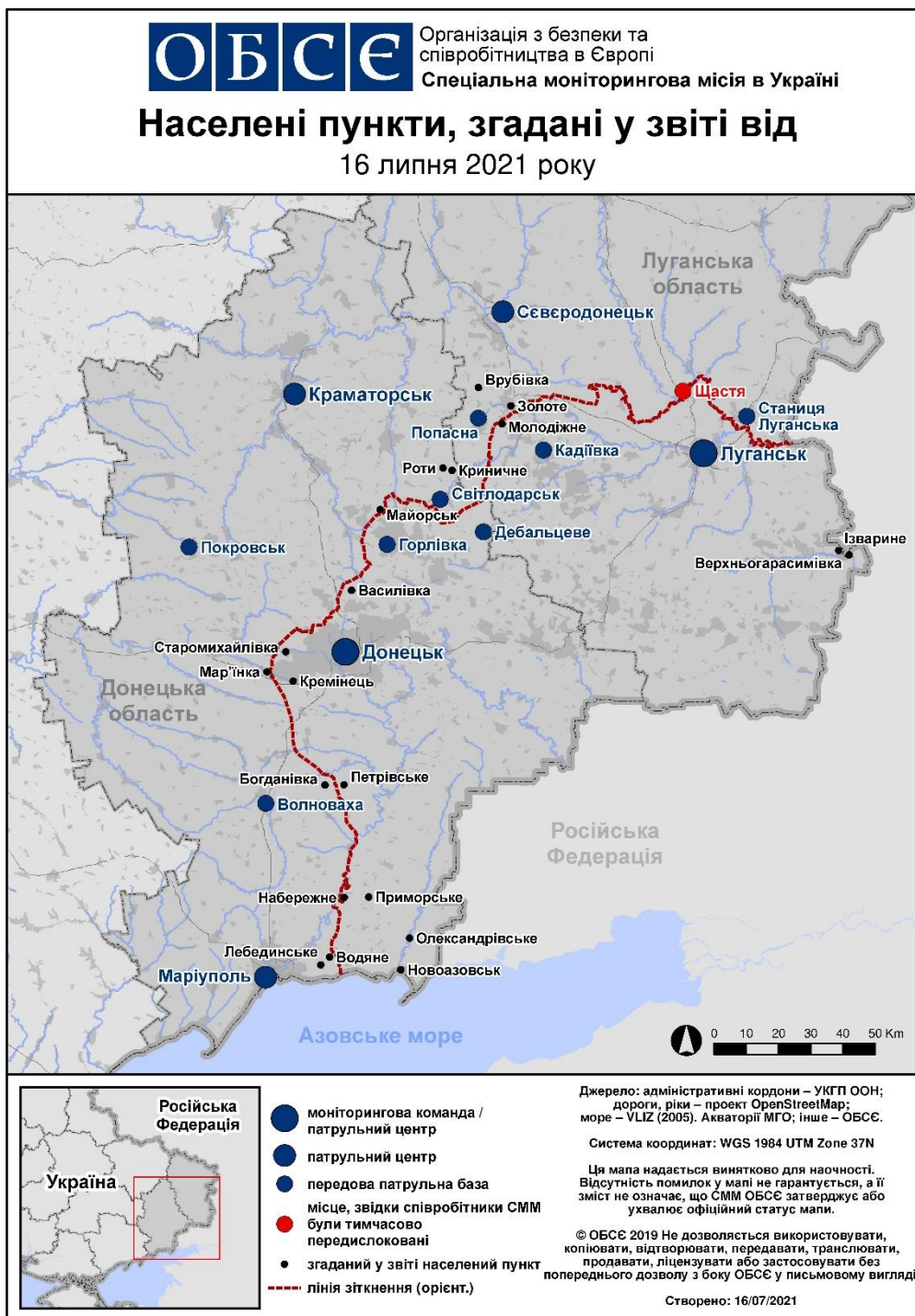
Таблиця порушень режиму припинення вогню станом на 15 липня 2021 року⁹

Місце розміщення СММ	Місце події	Спосіб	К-ть	Спостереження	Опис	Озброєння	Дата, час
камера СММ за 2 км на Сх від н. п. Богданівка (підконтрольний уряду, 41 км на ПдЗх від Донецька)	3–4 км на ПдСх	зафіксувала	10	Н/Д боеприпас	ПдЗх–ПнСх (за оцінкою, поза ділянкою розведення в районі Петрівського)	Н/Д	14.07, 23:08
	3–4 км на ПдСх	зафіксувала	1	Н/Д боеприпас	ПдЗх–ПнСх (за оцінкою, поза ділянкою розведення в районі Петрівського)	Н/Д	14.07, 23:09
	3–4 км на ПдСх	зафіксувала	1	Н/Д боеприпас	ПдЗх–ПнСх (за оцінкою, поза ділянкою розведення в районі Петрівського)	Н/Д	15.07, 00:23
	3–4 км на ПдСх	зафіксувала	1	Н/Д боеприпас	ПдЗх–ПнСх (за оцінкою, поза ділянкою розведення в районі Петрівського)	Н/Д	15.07, 01:03
камера СММ на КПВВ у н. п. Майорськ (підконтрольний уряду, 45 км на ПнСх від Донецька)	2–3 км на Сх	зафіксувала	22	Н/Д боеприпас	випущений(-а) угору	Н/Д	14.07, 21:38
	2–3 км на Сх	зафіксувала	8	Н/Д боеприпас	випущений(-а) угору	Н/Д	14.07, 21:39
	2–3 км на СхПнСх	зафіксувала	22	Н/Д боеприпас	випущений(-а) угору	Н/Д	14.07, 23:14
	2–3 км на СхПнСх	зафіксувала	24	Н/Д боеприпас	випущений(-а) угору	Н/Д	14.07, 23:15
	2–3 км на СхПнСх	зафіксувала	1	Н/Д боеприпас	випущений(-а) угору	Н/Д	14.07, 23:16
камера СММ у н. п. Світлодарськ (підконтрольний уряду, 57 км на ПнСх від Донецька)	5–7 км на Зх	зафіксувала	7	Н/Д боеприпас	випущений(-а) угору	Н/Д	15.07, 00:51
	5–7 км на Зх	зафіксувала	15	Н/Д боеприпас	випущений(-а) угору	Н/Д	15.07, 00:52
приблизно 7,5 км на ЗхПнЗх від н. п. Горлівка (непідконтрольний уряду, 39 км на ПнСх від Донецька)	3–4 км на ЗхПдЗх	чули	1	вибух	невизначеного походження	Н/Д	15.07, 10:10
	1–2 км на ЗхПнЗх	чули	1	вибух	невизначеного походження	Н/Д	15.07, 10:51
приблизно 600 м на ПнСх від н. п. Лебединське (підконтрольний уряду, 99 км на Пд від Донецька)	3–4 км на Сх	чули	1	вибух	постріл	Н/Д	15.07, 10:59
	4–5 км на СхПнСх	чули	1	вибух	розрив (після попередньої події)	Н/Д	15.07, 10:59
камера СММ на Пн околиці н. п. Попасна (підконтрольний уряду, 69 км на Зх від Луганська)	3–5 км на СхПдСх	зафіксувала	2	Н/Д боеприпас	ЗхПдЗх–СхПнСх (за оцінкою, поза ділянкою розведення в районі Золотого)	Н/Д	14.07, 21:59
камера СММ у н. п. Золоте (підконтрольний уряду, 60 км на Зх від Луганська)	3–5 км на СхПнСх	зафіксувала	1	Н/Д боеприпас	випущений(-а) угору (за оцінкою, поза ділянкою розведення)	Н/Д	15.07, 00:52
Пн околиця н. п. Попасна (підконтрольний уряду, 69 км на Зх від Луганська)	5–6 км на СхПнСх	чули	3	вибух	невизначеного походження (за оцінкою, поза ділянкою розведення в районі Золотого)	Н/Д	14.07, 21:21–21:25
	3–5 км на Сх	чули	3	вибух	невизначеного походження (за оцінкою, поза ділянкою розведення в районі Золотого)	Н/Д	14.07, 21:47–22:00
	3–5 км на Сх	чули	19	черга	за оцінкою, поза ділянкою розведення в районі Золотого	великокаліберний кулемет	14.07, 21:47–22:00
	3–4 км на СхПнСх	чули	8	черга	за оцінкою, поза ділянкою розведення в районі Золотого	великокаліберний кулемет	14.07, 23:08–23:09
	5–6 км на СхПнСх	чули	1	вибух	невизначеного походження (за оцінкою, поза ділянкою розведення в районі Золотого)	Н/Д	14.07, 23:10
	3–4 км на СхПнСх	чули	10	постріл	за оцінкою, поза ділянкою розведення в районі Золотого	стрілецька зброя	14.07, 23:15
	3–4 км на СхПнСх	чули	37	постріл	за оцінкою, поза ділянкою розведення в районі Золотого	стрілецька зброя	15.07, 00:52–00:54
	3–4 км на СхПнСх	чули	3	черга	за оцінкою, поза ділянкою розведення в районі Золотого	великокаліберний кулемет	15.07, 00:52–00:53

⁹ У таблиці вказані лише порушення режиму припинення вогню, які були зафіксовані безпосередньо патрулями Місії чи камерами СММ, а також ті випадки, які Місія оцінює як навчання з бойовою стрільбою, контрольовані підриви, тощо. Зазначені деталі, а саме: відстань, напрямок, тип зброї тощо, базуються на оцінках, зроблених спостерігачами на місцях і спеціалістами з технічного моніторингу, і необов'язково завжди є точними. Напис «невідомо» (Н/Д) означає, що СММ не змогла підтвердити таку інформацію у зв'язку з відстанню, погодними умовами, технічними обмеженнями та/або з інших причин. Одні і ті ж самі, за оцінкою СММ, порушення режиму припинення вогню, зафіксовані паралельно декількома патрулями/камерами, відображаються у таблиці лише один раз.

Місце розміщення СММ	Місце події	Спосіб	К-ть	Спостереження	Опис	Озброєння	Дата, час
1 км на ПнПнСх від н. п. Андріївка (непідконтрольний уряду, 26 км на ПдСх від Луганська)	5–10 км на Пд	чули	3	вибух	невизначеного походження	Н/Д	15.07, 11:32–11:33
3,7 км на СхПнСх від н. п. Калинове (непідконтрольний уряду, 60 км на Зх від Луганська)	12–15 км на ЗхПнЗх	чули	2	вибух	невизначеного походження	Н/Д	15.07, 11:45
н. п. Золоте-5 (Михайлівка; непідконтрольний уряду, 60 км на Зх від Луганська)	2–4 км на Сх	чули	2	вибух	невизначеного походження (за оцінкою, поза ділянкою розведення в районі Золотого)	Н/Д	15.07, 12:28
1,5 км на ПдСх від н. п. Молодіжне (непідконтрольний уряду, 63 км на ПнЗх від Луганська)	3–5 км на ПнСх	чули	1	вибух	невизначеного походження (за оцінкою, на ділянці розведення в районі Золотого)	Н/Д	15.07, 14:25

Мапа Донецької та Луганської областей¹⁰



¹⁰ За рішенням Постійної ради №1117 від 21 березня 2014 року, СММ базується в десяти містах по всій Україні (Херсон, Одеса, Львів, Івано-Франківськ, Харків, Донецьк, Дніпро, Чернівці, Луганськ і Київ). Ця мапа східної України призначена для ілюстративних цілей. На ній вказані населені пункти, згадані у звіті, а також ті, де є офіси СММ (моніторингові команди, патрульні центри та передові патрульні бази) в Донецькій і Луганській областях. (Червоним кольором виділено передову патрульну базу, з якої співробітники СММ були тимчасово передислоковані згідно з рекомендаціями експертів з безпеки з деяких держав-учасниць ОБСЄ та з урахуванням вимог СММ щодо безпеки. СММ використовує ці приміщення у світлу пору доби, а також патрулює в цьому населеному пункті вдень).