

Ежедневный отчет № 161/2021

от 13 июля 2021 года¹

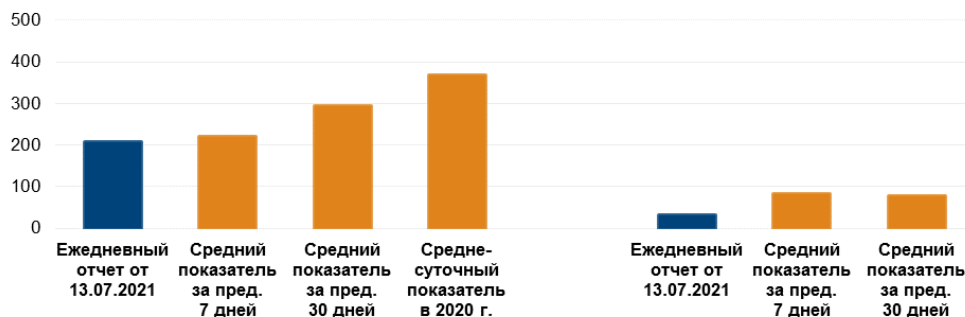
Краткое изложение

- В Донецкой области Миссия зафиксировала 104 нарушения режима прекращения огня, включая 29 взрывов. За предыдущие сутки в этой области зафиксировано 218 нарушений.
- В Луганской области СММ зафиксировала 104 нарушения режима прекращения огня, включая 2 взрыва. За предыдущие сутки в этой области зафиксировано 26 нарушений.
- Миссия уточняла сообщения о том, что мужчина получил осколочное ранение в неподконтрольном правительству Золотом-5 (Михайловке) Луганской области.
- Вблизи неподконтрольного правительству Трехизбенки и неподконтрольного правительству Кадиевки в Луганской области огонь из стрелкового оружия открыли, по оценке, в направлении БПЛА СММ малого радиуса действия*.
- Миссия продолжала осуществлять мониторинг на участках разведения сил и средств в районах Станицы Луганской, Золотого и Петровского.
- СММ содействовала установлению локального режима прекращения огня и осуществляла мониторинг его соблюдения для обеспечения возможности функционирования и ремонта жизненно важных объектов гражданской инфраструктуры.
- Миссия продолжала наблюдать за ситуацией с гражданским населением, в частности на 4 КПВВ, а также на соответствующих блокпостах вооруженных формирований в Донецкой и Луганской областях.
- Наблюдатели посетили пункт пропуска на границе и железнодорожную станцию в неконтролируемых правительством районах, а также осуществляли мониторинг в неконтролируемых правительством приграничных районах Донецкой и Луганской областей.
- Команды СММ осуществляли мониторинг в 2 пунктах пропуска на границе с Беларусью, которые были открыты, а также зафиксировали пассажиро-транспортный поток в обоих направлениях.
- Свободу передвижения Миссии по-прежнему ограничивали, в частности на 4 блокпостах вооруженных формирований на юге Донецкой области*.

Нарушения режима прекращения огня²

К-во зафиксированных нарушений режима прекращения огня³

К-во зафиксированных взрывов⁴



¹ На основе информации, поступившей от мониторинговых команд по состоянию на 19:30 12 июля 2021 года (по восточноевропейскому летнему времени).

² Более подробная информация обо всех случаях нарушения режима прекращения огня, а также карты Донецкой и Луганской областей, где отмечены все упомянутые в отчете места, представлены в приложении. В течение отчетного периода камера СММ в Петровском не функционировала.

³ В том числе взрывы.

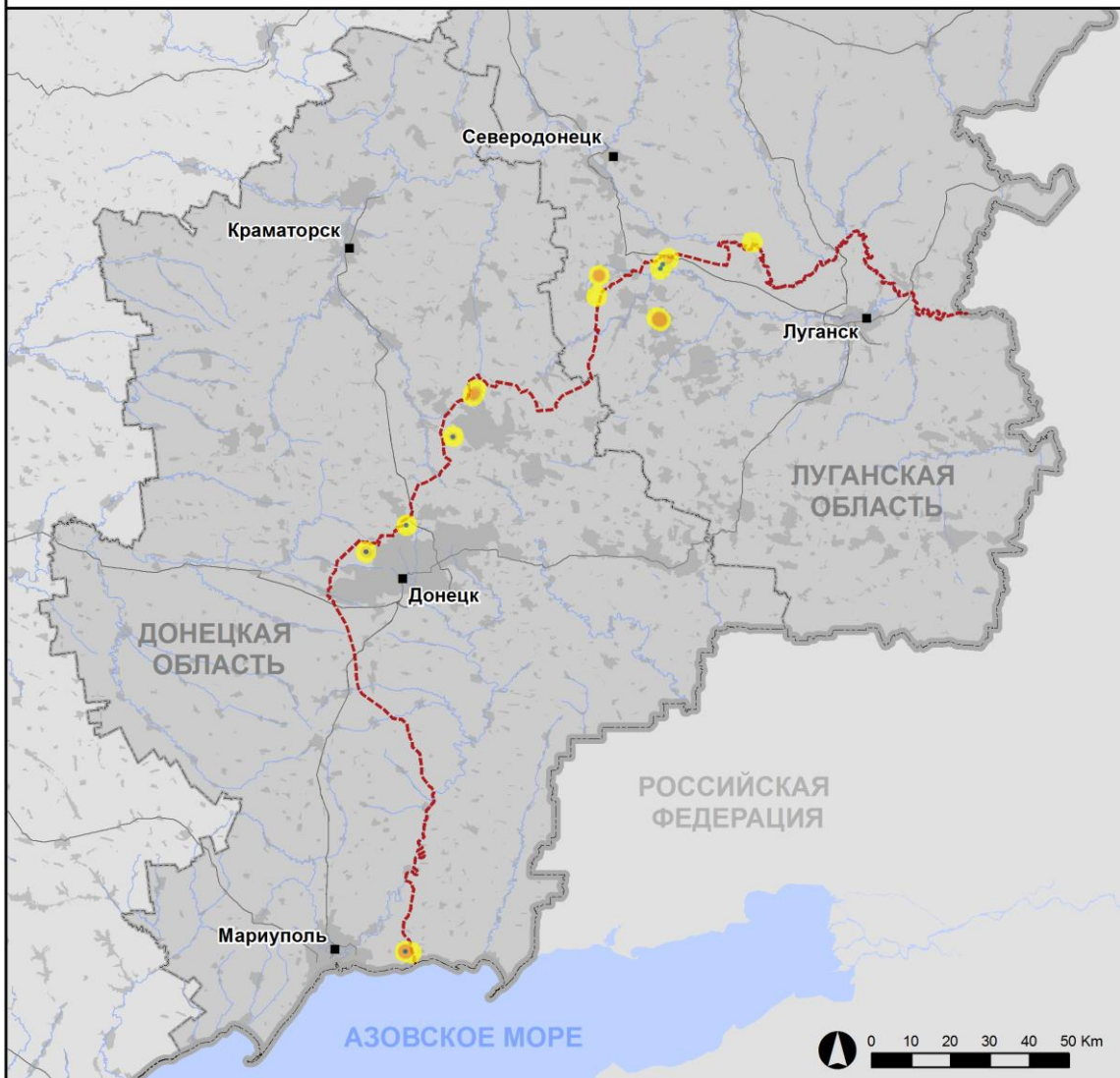
⁴ В том числе из вооружения неустановленного типа.

Карта зафиксированных нарушений режима прекращения огня



Организация по безопасности и сотрудничеству в Европе
Специальная мониторинговая миссия в Украине

Зафиксированные СММ нарушения режима прекращения огня 12 июля 2021 г.



- Концентрация нарушений режима прекращения огня**
- Высокая
 -
 - Низкая
 - Взрыв
 - Населенный пункт
 - Линия соприкосновения (ориентир.)

Источники: административные границы — УКГВ ООН; дороги, реки — проект OpenStreetMap; море — VLIZ (2005), Акватории МГО; другое — ОБСЕ.

Система координат: WGS 1984 UTM Zone 37N

Данная карта предоставляется исключительно для наглядности. Отсутствие ошибок не гарантировано, а ее содержание не подразумевает, что СММ ОБСЕ утверждает или одобряет официальный статус карты.

© СММ ОБСЕ 2019 Не разрешается использовать, копировать, воспроизводить, передавать, транслировать, продавать, лицензировать или применять без предварительного разрешения со стороны ОБСЕ в письменном виде.
Создано: 13/07/2021

В Донецкой области Миссия зафиксировала 104 нарушения режима прекращения огня, включая 29 взрывов (1 взрыв в воздухе и 28 взрывов неопределенного происхождения). Большинство нарушений произошли севернее н. п. Широкино (подконтрольный правительству, 100 км к югу от Донецка) и восточнее н. п. Майорск (подконтрольный правительству, 45 км к северо-востоку от Донецка). За [предыдущие сутки](#) в этой области зафиксировано 218 нарушений режима прекращения огня⁵.

В Луганской области СММ зафиксировала 104 нарушения режима прекращения огня, включая 2 взрыва неопределенного происхождения. Большинство нарушений (огонь из стрелкового оружия) произошло в жилом районе н. п. Кадиевка (бывш. Стаханов; неподконтрольный правительству, 50 км к западу от Луганска) и было оценено как огонь в направлении беспилотного летательного аппарата (БПЛА) СММ малого радиуса действия (см. ниже), а также в районе на запад от участка разведения в районе н. п. Золотое (подконтрольный правительству, 60 км к западу от Луганска) (см. ниже). За [предыдущие сутки](#) в этой области зафиксировано 26 нарушений режима прекращения огня (некоторые также произошли вблизи вышеуказанного участка разведения).

После заседания Трехсторонней контактной группы 22 июля 2020 года, на котором была достигнута договоренность о дополнительных мерах по усилению режима прекращения огня, начиная с 00:01 27 июля 2020 года и до конца отчетного периода Миссия зафиксировала не менее 43 026 нарушений режима прекращения огня в Донецкой и Луганской областях (в том числе 13 103 взрыва, 6 957 пролетевших неопределенных боеприпасов, 253 вспышки дульного пламени, 136 осветительных ракет, а также не менее 22 577 очередей и выстрелов).

Мужчина получил осколочное ранение в Золотом-5 (Михайловке) Луганской области

Миссия уточняла сообщения о том, что 10 марта 2021 года мужчина получил осколочное ранение в н. п. Золотое-5 (Михайловка; неподконтрольный правительству, 60 км к западу от Луганска).

9 июля в Золотом-5 (Михайловке) мужчина (50–59 лет) сообщил наблюдателям, что около полудня 10 марта, идя по западной части населенного пункта, он слышал звуки выстрелов и множественные взрывы. Он сказал, что внезапно почувствовал боль в левой части грудной клетки и увидел, что его футболка залита кровью. Мужчина добавил, что когда он дошел до дома, его жена вызвала скорую помощь, которая отвезла его в больницу в н. п. Первомайск (неподконтрольный правительству, 58 км к западу от Луганска).

16 июня медперсонал больницы в Первомайске сообщил команде СММ, что 10 марта в больницу поступил мужчина (50–59 лет) с осколочным ранением.

⁵ В [Ежедневном отчете СММ от 12 июля 2021 года](#) предложение «В Донецкой области с вечера 9 по вечер 11 июля СММ зафиксировала 335 нарушений режима прекращения огня (...)» следует читать в такой редакции: «В Донецкой области с вечера 9 по вечер 11 июля СММ зафиксировала 336 нарушений режима прекращения огня (...)». В следующем абзаце предложение «В Луганской области с вечера 9 по вечер 11 июля Миссия зафиксировала 56 нарушений режима прекращения огня (...)» следует читать в такой редакции: «В Луганской области с вечера 9 по вечер 11 июля Миссия зафиксировала 55 нарушений режима прекращения огня (...)».

Вблизи подконтрольной правительству Трехизбенки и неподконтрольной правительству Кадиевки в Луганской области огонь из стрелкового оружия открыли, по оценке, в направлении БПЛА СММ малого радиуса действия

Находясь в жилом районе н. п. Трехизбенка (подконтрольный правительству, 32 км к северо-западу от Луганска) для осуществления полета БПЛА СММ малого радиуса действия, о котором сообщалось заранее, наблюдатели слышали 2 выстрела из стрелкового оружия ориентировочно в 400–600 м к югу. По оценке, огонь вели в направлении БПЛА, пролетавшего примерно в 400–600 м к югу от местоположения патруля. Команда Миссии приземлила БПЛА и покинула этот район (см. ниже)*.

Находясь в жилом районе северной части Кадиевки для осуществления полета БПЛА СММ малого радиуса действия, о котором сообщалось заранее, наблюдатели слышали в общей сложности 55 выстрелов (произведенных в течение 7 минут) из стрелкового оружия ориентировочно в 200 м к востоко-северо-востоку, 1 км к северо-западу и 500 м к северо-северо-западу. По оценке, огонь вели в направлении БПЛА, пролетавшего на соответствующих расстояниях от местоположения патруля. Команда Миссии приземлила БПЛА и покинула этот район (см. ниже)*.

Участки разведения в районах Станицы Луганской, Золотого и Петровского⁶

Находясь на **участке разведения в районе н. п. Станица Луганская** (подконтрольный правительству, 16 км к северо-востоку от Луганска), наблюдатели видели 2 членов вооруженных формирований (с нарукавными повязками с надписью «СЦКК») южнее отремонтированного пролета моста у Станицы Луганской (15 км к северо-востоку от Луганска).

На протяжении дня 12 июля, ведя наблюдение на северной окраине н. п. Попасная (подконтрольный правительству, 69 км к западу от Луганска), команда Миссии слышала 28 очередей из крупнокалиберного пулемета приблизительно в 4–5 км к востоко-северо-востоку (по оценке, вне **участка разведения в районе Золотого**, но в пределах 5 км от его края).

Осуществляя мониторинг рядом с блокпостом вооруженных формирований южнее участка разведения в районе Золотого, наблюдатели видели 4 членов вооруженных формирований (с нарукавными повязками с надписью «СЦКК»). Команда Миссии вновь видела 7 ранее зафиксированных контейнеров, размещенных южнее южного края участка разведения и непосредственно на участке.

Ведя наблюдение в 3 местах вблизи **участка разведения в районе н. п. Петровское** (неподконтрольный правительству, 41 км к югу от Донецка), члены патрулей Миссии отметили там спокойную обстановку.

Отвод вооружения

СММ продолжала осуществлять мониторинг отвода вооружения, предусмотренного Меморандумом, а также Комплексом мер и Дополнением к нему.

⁶ Разведение предусмотрено Рамочным решением Трехсторонней контактной группы о разведении сил и средств от 21 сентября 2016 года.

Миссия зафиксировала 3 гаубицы, размещенные в нарушение линий отвода в неподконтрольном правительству районе Донецкой области.

За линиями отвода, но вне выделенных мест хранения вооружения СММ зафиксировала 57 единиц вооружения на 2 полигонах в неподконтрольных правительству районах Донецкой области (подробнее см. таблицы ниже).

Признаки военного присутствия и присутствия военного типа в зоне безопасности

Наблюдатели видели 14 боевых бронированных машин и 1 зенитную установку в подконтрольных правительству районах Донецкой области, в том числе в жилых кварталах (подробнее см. таблицу ниже).

На блокпосте вооруженных формирований примерно в 1,5 км к юго-западу от н. п. Молодежное (неподконтрольный правительству, 63 км к северо-западу от Луганска) команда Миссии видела, как вооруженный член вооруженных формирований управлял полетом БПЛА (квадрокоптер белого цвета, не принадлежащий СММ) примерно в 15 м к северо-западу от местоположения патруля Миссии, несмотря на то, что решение Трехсторонней контактной группы о дополнительных мерах по усилению режима прекращения огня от 22 июля 2020 года предусматривает запрет на использование любых видов летательных аппаратов.

Свежие воронки вблизи Новотошковского, Желобка и Донецкого Луганской области

8 июля в полях примерно в 3,5 км к востоку и 2,5 км к востоко-юго-востоку от н. п. Новотошковское (подконтрольный правительству, 53 км к западу от Луганска) по доступным Миссии данным воздушного наблюдения обнаружено примерно 70 воронок. Приблизительно в 1 км далее к юго-востоку, недалеко от западной окраины н. п. Желобок (неподконтрольный правительству, 47 км к западу от Луганска), в полях к северу и югу от автодороги Т1303, по этим данным воздушного наблюдения обнаружено еще 5 воронок. По оценке, все вышеупомянутые воронки возникли в результате разрывов, предположительно, минометных мин, выпущенных из юго-юго-восточного и северо-северо-западного направлений соответственно (все эти воронки не зафиксированы по данным наблюдения от 7 июня 2021 года).

9 июля в поле примерно в 1,5 км к северо-северо-западу от н. п. Донецкий (неподконтрольный правительству, 49 км к западу от Луганска) БПЛА СММ малого радиуса действия обнаружил 24 воронки; по оценке, они возникли недавно в результате разрывов, предположительно, 120-мм минометных мин (не зафиксировано по данным наблюдения от 29 июня 2021 года).

Наличие мин возле Невельского и Гольмовского Донецкой области, а также около Новотошковского Луганской области

8 июля в поле примерно в 1 км к югу от н. п. Невельское (подконтрольный правительству, 18 км к северо-западу от Донецка) БПЛА СММ среднего радиуса действия вновь зафиксировал 15 противотанковых мин. По оценке, эти мины принадлежат Вооруженным силам Украины и являются частью большего минного поля (для ознакомления с предыдущими наблюдениями в этом районе см. [Ежедневный отчет](#)

[СММ от 28 апреля 2021 года](#)).

В тот же день на северной окраине н. п. Гольмовский (неподконтрольный правительству, 49 км к северо-востоку от Донецка), на дороге, ведущей в направлении н. п. Травневое (подконтрольный правительству, 51 км к северо-востоку от Донецка), БПЛА СММ малого радиуса действия вновь зафиксировал 12 противотанковых мин. По оценке, эти мины принадлежат вооруженным формированиям (для ознакомления с предыдущими наблюдениями в этом районе см. [Ежедневный отчет СММ от 11 мая 2021 года](#)).

9 июля примерно в 3 км к востоку от Новотошковского, на автодороге Т1303, ведущей в направлении Желобка, БПЛА СММ малого радиуса действия вновь зафиксировал 10 противотанковых мин (ТМ-62); по оценке, принадлежавших Вооруженным силам Украины. Примерно в 2 км далее к юго-юго-западу, возле северо-западной окраины Донецкого, на дороге, ведущей в направлении Новотошковского, этот БПЛА вновь зафиксировал 16 противотанковых мин, по оценке, принадлежащих вооруженным формированиям (для ознакомления с предыдущими наблюдениями в этом районе см. [Ежедневный отчет СММ от 7 июня 2021 года](#)).

12 июля на северо-западной окраине н. п. Веселое (подконтрольный правительству, 21 км к северу от Донецка) команда Миссии впервые видела предупреждающий знак о минной опасности (по оценке, установленный недавно; белый прямоугольник с изображением черепа и крещенных костей и надписью «Осторожно! Мины!» кириллицей) на северном краю автодороги С051808, ведущей в направлении н. п. Красногоровка (подконтрольный правительству, 24 км к северу от Донецка).

В тот же день в поле примерно в 2,5 км к северу от н. п. Новолуганское (подконтрольный правительству, 53 км к северо-востоку от Донецка) наблюдатели видели, как 10 сотрудников (пол и возраст неизвестны; некоторые были в защитном снаряжении и с металлоискателями) международной организации проводили работы по разминированию по обе стороны от дороги местного значения.

Усилия Миссии по содействию обеспечению возможности техобслуживания и функционирования жизненно важных объектов гражданской инфраструктуры

СММ продолжала способствовать обеспечению возможности функционирования Донецкой фильтровальной станции (15 км к северу от Донецка), а также осуществляла мониторинг ситуации с безопасностью в районе насосной станции около н. п. Василевка (неподконтрольный правительству, 20 км к северу от Донецка).

Миссия осуществляла мониторинг соблюдения локального режима прекращения огня для обеспечения возможности проведения ремонтных работ на линиях электропередачи в Травневом, а также между Травневым и н. п. Гладосово (подконтрольный правительству, 51 км к северо-востоку от Донецка).

Обстановка на КПВВ и соответствующих блокпостах

В Донецкой области команды СММ отметили, что контрольный пункт въезда-выезда (КПВВ) рядом с н. п. Новотроицкое (подконтрольный правительству, 36 км к юго-западу от Донецка) и соответствующий блокпост вооруженных формирований вблизи

н. п. Оленовка (неподконтрольный правительству, 23 км к юго-западу от Донецка) были открыты, а также зафиксировали пассажиро-транспортный поток в обоих направлениях.

В Луганской области наблюдатели отметили, что КПВВ в Станице Луганской и соответствующий блокпост вооруженных формирований южнее моста возле Станицы Луганской были открыты, а пешеходы ожидали в очередях прохода в обоих направлениях.

Наблюдатели также отметили, что КПВВ около Золотого и в н. п. Счастье (подконтрольный правительству, 20 км к северу от Луганска) были открыты, однако соответствующие блокпосты вооруженных формирований южнее участка разведения в районе Золотого и в 3 км к юго-востоку от моста в Счастье были закрыты.

Приграничные районы, которые не контролируются правительством

Находясь в пункте пропуска на границе⁷ недалеко от н. п. Мариновка (78 км к востоку от Донецка) в течение приблизительно 1 часа, наблюдатели видели, что в Украину въехали 8 автомобилей (включая 2 с табличками «ДНР») и 3 автобуса (с табличками «ДНР» и пассажирами разного пола и возраста на борту), а также вошли 40 человек (19 женщин и 20 мужчин разного возраста, а также 1 ребенок). В то же время из Украины выехали 9 автомобилей (включая 4 с табличками «ДНР»), 5 тентованных грузовиков (в том числе 3 с табличками «ДНР»), 3 микроавтобуса (в том числе 2 с табличками «ДНР» и пассажирами разного пола и возраста на борту) и 2 автобуса (с табличками «ДНР» и пассажирами разного пола и возраста на борту), а также вышли 9 человек (5 женщин и 3 мужчин разного возраста, а также 1 ребенок).

Команды Миссии также осуществляли мониторинг в районах около границы с Российской Федерацией вблизи н. п. Дмитровка (85 км к востоку от Донецка), н. п. Червоная Заря (84 км к востоку от Донецка), н. п. Черемшино (59 км к юго-востоку от Луганска) и н. п. Провалье (60 км к юго-востоку от Луганска), не зафиксировав изменений в ситуации с безопасностью.

Осуществляя наблюдение на железнодорожной станции «Червоная Могила» в н. п. Вознесенка (бывш. Червонопартизанск; 65 км к юго-востоку от Луганска) на протяжении примерно 25 минут, команда СММ видела, что на станции стояли примерно 100 грузовых вагонов (содержимое разглядеть не удалось), 8 вагонов-цистерн и 1 локомотив.

СММ осуществляла мониторинг в 2 пунктах пропуска на границе с Беларусью

Находясь в пунктах пропуска на границе в н. п. Выступовичи (160 км к северо-западу от Киева) Житомирской области и н. п. Вильча (128 км к северо-западу от Киева) Киевской области, наблюдатели отметили, что пункты пропуска открыты, а также отметили пассажиро-транспортный поток в обоих направлениях.

СММ продолжала следить за ситуацией в Херсоне, Львове, Одессе, Ивано-Франковске, Харькове, Днепре и Черновцах.

⁷ Согласно принятым в 2014 году решениям Кабинета Министров Украины, работа упомянутых и прочих пунктов пропуска на границе, что не контролируются правительством, официально приостановлена.

***Ограничение свободы передвижения и другие препятствия в выполнении мандата СММ**

Деятельность по мониторингу и свобода передвижения СММ ограничены из-за угроз в области безопасности, включая риски, связанные с наличием мин и неразорвавшихся боеприпасов, а также другими препятствиями, которые ежедневно меняются. Мандат СММ предусматривает свободный и безопасный доступ по всей Украине. Все подписанты Минских соглашений согласились с необходимостью свободного и безопасного доступа, а также с тем, что ограничение свободы передвижения СММ является нарушением и что на подобные нарушения необходимо оперативно реагировать. Они также согласились с тем, что Совместный центр контроля и координации (СЦКК) должен содействовать такому реагированию и осуществлять общую координацию работ по разминированию. Однако вооруженные формирования в отдельных районах Донецкой и Луганской областей часто отказывают СММ в доступе к районам, прилегающим к неподконтрольным правительству участкам границы Украины (например, см. [Ежедневный отчет СММ от 8 июля 2021 года](#)). Деятельность СММ в Донецкой и Луганской областях, по-прежнему оставалась ограниченной после того, как [23 апреля 2017 года вблизи Пришиба произошел инцидент, который привел к гибели человека](#). В связи с этим способность Миссии осуществлять наблюдение была по-прежнему ограничена.

Запрет доступа:

- На блокпосте вооруженных формирований на северо-восточной окраине н. п. Казацкое (неподконтрольный правительству, 86 км к югу от Донецка) 2 члена вооруженных формирований (один был явно вооружен) не пропустили патруль Миссии на восток в направлении н. п. Порохня (неподконтрольный правительству, 85 км к югу от Донецка).
- На блокпосте вооруженных формирований севернее н. п. Заиченко (неподконтрольный правительству, 93 км к югу от Донецка) вооруженный член вооруженных формирований не пропустил патруль Миссии на запад в направлении н. п. Пикузы (бывш. Коминтерново; неподконтрольный правительству, 92 км к югу от Донецка) и на юг в направлении н. п. Саханка (неподконтрольный правительству, 97 км к югу от Донецка), сославшись на то, что «в этом районе продолжаются работы по разминированию». Во время пребывания на блокпосте наблюдатели видели, что его пересекали гражданские лица и транспортные средства.
- На блокпосте вооруженных формирований на западной окраине н. п. Крещатицкое (бывш. Красноармейское; неподконтрольный правительству, 86 км к югу от Донецка) 3 вооруженных члена вооруженных формирований не пропустили патруль Миссии на запад в направлении н. п. Куликово (неподконтрольный правительству, 87 км к югу от Донецка), сославшись на то, что «в этом районе продолжаются работы по разминированию». Во время пребывания на блокпосте наблюдатели видели, что его пересекали гражданские лица и транспортные средства.
- На блокпосте вооруженных формирований на западной окраине н. п. Приморское (неподконтрольный правительству, 76 км к югу от Донецка) 3 вооруженных члена вооруженных формирований не пропустили патруль Миссии на запад в направлении н. п. Набережное (неподконтрольный правительству, 77 км к югу от Донецка), сославшись на то, что «в этом районе продолжаются работы по разминированию».

Регулярные ограничения на участках разведения сил и средств и из-за мин/неразорвавшихся боеприпасов:

- Не осуществив сплошное разминирование, извлечение неразорвавшихся боеприпасов и устранение других препятствий, стороны по-прежнему отказывали СММ в неограниченном доступе, а также в возможности передвигаться по отдельным дорогам, которые ранее были определены как важные для осуществления Миссией эффективного мониторинга и для передвижения гражданских.

Другие препятствия:

- Находясь в жилом районе н. п. Трехизбенка (подконтрольный правительству, 32 км к северо-западу от Луганска) для осуществления полета БПЛА СММ малого радиуса действия, о котором сообщалось заранее, наблюдатели слышали 2 выстрела из стрелкового оружия, по оценке, произведенные в направлении БПЛА (см. выше).
- Находясь в жилом районе н. п. Кадиевка (бывш. Стаханов; неподконтрольный правительству, 50 км к западу от Луганска) для осуществления полета БПЛА СММ малого радиуса действия, о котором сообщалось заранее, наблюдатели слышали в общей сложности 55 выстрелов из стрелкового оружия, по оценке, произведенные в направлении БПЛА (см. выше).

Таблица вооружений

Вооружение, размещенное в нарушение линий отвода

Дата	К-во единиц вооружения	Вид вооружения	Место	Источник наблюдения
неподконтрольные правительству районы				
10.07.2021	3	буксируемая гаубица (Д-30 «Лягушка», 122 мм)	вблизи н. п. Ольховка (40 км к востоку от Донецка)	БПЛА малого радиуса действия

Вооружение, размещенное за линиями отвода, но вне выделенных мест хранения вооружения

Дата	К-во единиц вооружения	Вид вооружения	Место	Источник наблюдения
неподконтрольные правительству районы				
08.07.2021	30	танк (неустановленного типа)	на полигоне вблизи н. п. Терновое (57 км к востоку от Донецка), где по данным воздушного наблюдения также обнаружено наличие 21 ББМ ⁸	воздушное наблюдение
10.07.2021	3	самоходная гаубица (2С1 «Гвоздика», 122 мм)	на полигоне вблизи н. п. Покровка (36 км к востоку от Донецка), где СММ также обнаружила 30 ББМ	БПЛА малого радиуса действия
	3	буксируемая гаубица (Д-30 «Лягушка», 122 мм)		
	3	противотанковая пушка (МТ-12 «Рапира», 100 мм)		
	15	танк (Т-64 — 4 од., Т-72 — 11 од.)		
	3	буксируемый миномет (2Б9 «Василек», 82 мм)		

Иные вооружения⁹

Дата	К-во единиц вооружения	Вид вооружения	Место	Источник наблюдения
неподконтрольные правительству районы				
08.07.2021	4	самоходная(-ый) гаубица/ миномет (неустановленного типа)	на полигоне вблизи н. п. Терновое (57 км к востоку от Донецка)	воздушное наблюдение

Таблица признаков военного присутствия и присутствия военного типа в зоне безопасности¹⁰

Дата	К-во	Вид	Место	Источник наблюдения
подконтрольные правительству районы				
09.07.2021	1	зенитная установка (ЗУ-23, 23 мм)	в жилом районе н. п. Озаряновка (бывш. Перше Травня; 52 км к северу от Донецка)	БПЛА малого радиуса действия
	7	боевая бронированная машина (БМП-2 — 1 ед., типа БМП — 6 ед.)	в жилом районе н. п. Дилеевка (52 км к северу от Донецка)	
10.07.2021	1	боевая машина пехоты (БМП-1)	вблизи н. п. Нью-Йорк (бывш. Новгородское; 35 км к северу от Донецка)	
12.07.2021	1	бронетранспортер (БТР-70)	в жилом районе н. п. Карловка (25 км к северо-западу от Донецка)	патруль
	1		вблизи н. п. Новобахмутовка (28 км к северу от Донецка)	
	3	бронированная разведывательно-дозорная машина (БРДМ-2)	вблизи н. п. Мироновка (64 км к северо-востоку от Донецка)	
	1	бронетранспортер (БТР-3)	в жилом районе н. п. Мариуполь (102 км к югу от Донецка)	

⁸ Упомянутые в этой таблице ББМ не подпадают под действие Минских соглашений об отводе вооружений.

⁹ Ввиду отсутствия информации о калибре этих вооружений определить, было вооружение расположено в нарушение линий отвода или нет, не представлялось возможным.

¹⁰ Упомянутая в этом разделе техника не подпадает под действие Минских соглашений об отводе вооружений.

Таблица нарушений режима прекращения огня по состоянию на 12 июля 2021 года¹¹¹²

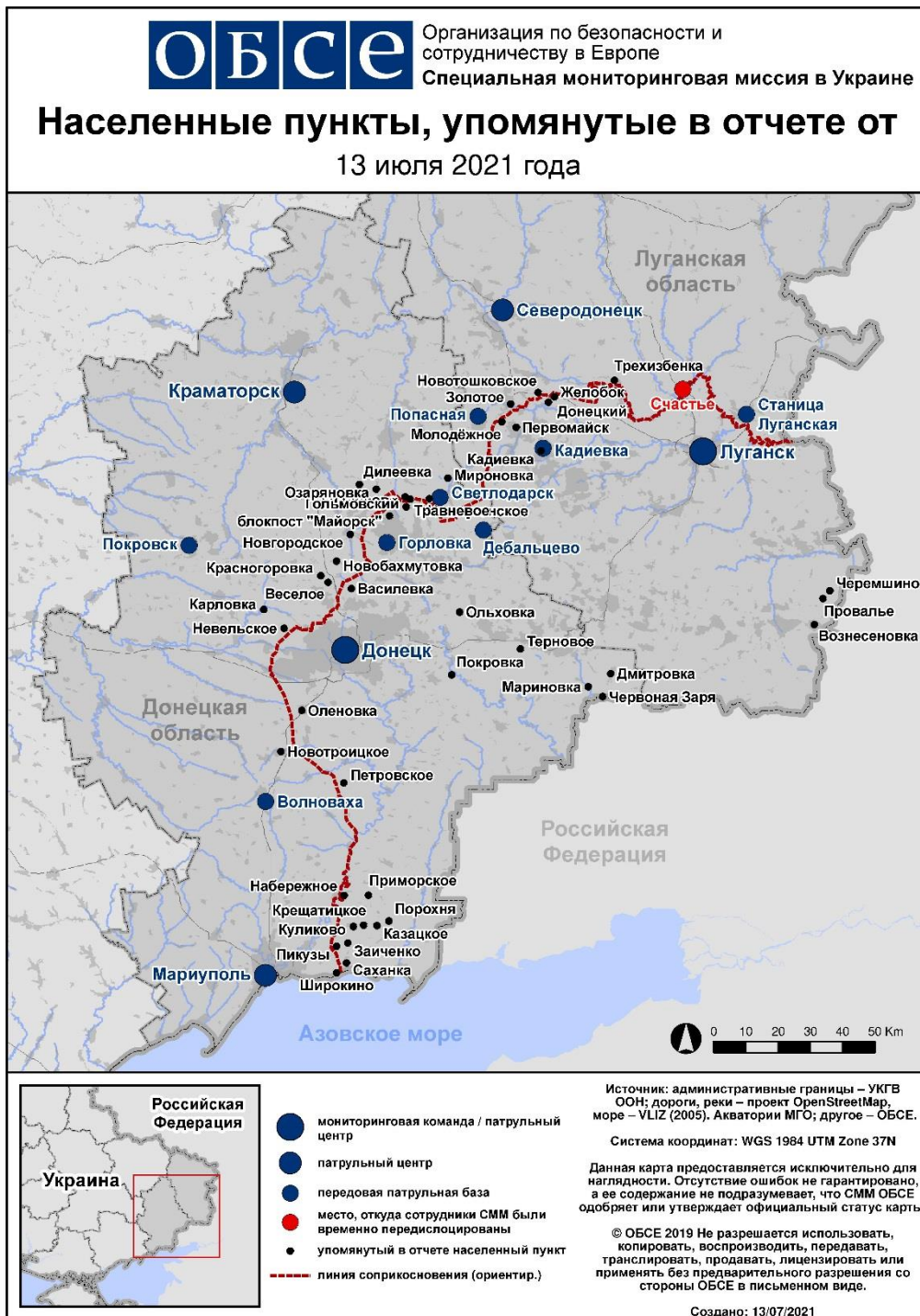
Месторасположение СММ	Место события	Способ	К-во	Наблюдение	Описание	Вооружение	Дата, время
камера СММ на Донецкой фильтровальной станции (15 км к С от Донецка)	3–5 км к ЮЮЗ	зафиксировала	1	взрыв	неопределенного происхождения	Н/Д	12.07, 03:29
камера СММ на КПВВ в н. п. Майорск (подконтрольный правительству, 45 км к СВ от Донецка)	2–3 км к В	зафиксировала	6	Н/Д боеприпас	С–Ю	Н/Д	11.07, 23:27
	2–3 км к В	зафиксировала	2	Н/Д боеприпас	ЮЮЗ–ССВ	Н/Д	12.07, 01:02
	3–4 км к ВСВ	зафиксировала	6	Н/Д боеприпас	выпущенный(-ая) вверх	Н/Д	12.07, 01:36
	2–3 км к В	зафиксировала	1	Н/Д боеприпас	выпущенный(-ая) вверх	Н/Д	12.07, 01:36
	3–4 км к ВСВ	зафиксировала	5	Н/Д боеприпас	выпущенный(-ая) вверх	Н/Д	12.07, 01:37
	2–3 км к В	зафиксировала	5	Н/Д боеприпас	выпущенный(-ая) вверх	Н/Д	12.07, 01:37
	2–3 км к В	зафиксировала	6	Н/Д боеприпас	Ю–С	Н/Д	12.07, 02:23
камера СММ на шахте «Октябрьская» (неподконтрольная правительству, 9 км к СЗ от центра Донецка)	4–6 км к ЗЮЗ	зафиксировала	1	взрыв	неопределенного происхождения	Н/Д	11.07, 22:05
	4–6 км к ЗЮЗ	зафиксировала	2	взрыв	неопределенного происхождения	Н/Д	11.07, 22:11
	4–6 км к ЗЮЗ	зафиксировала	3	взрыв	неопределенного происхождения	Н/Д	11.07, 22:17
	4–6 км к ЗЮЗ	зафиксировала	2	взрыв	неопределенного происхождения	Н/Д	11.07, 22:18
	4–6 км к ЗЮЗ	зафиксировала	3	взрыв	неопределенного происхождения	Н/Д	11.07, 22:23
	4–6 км к ЗЮЗ	зафиксировала	1	взрыв	неопределенного происхождения	Н/Д	11.07, 23:02
	4–6 км к ЗЮЗ	зафиксировала	2	взрыв	неопределенного происхождения	Н/Д	11.07, 23:06
	4–6 км к ЗЮЗ	зафиксировала	1	взрыв	неопределенного происхождения	Н/Д	11.07, 23:32
камера СММ в 1 км к ЮЗ от н. п. Широкино (подконтрольный правительству, 100 км к Ю от Донецка)	3–5 км к С	зафиксировала	6	Н/Д боеприпас	ЗЮЗ–ВСВ	Н/Д	11.07, 23:15
	3–5 км к С	зафиксировала	1	вспышка дульного пламени		Н/Д	12.07, 00:35
	3–5 км к С	зафиксировала	1	Н/Д боеприпас	ВСВ–ЗЮЗ (после предыдущего события)	Н/Д	12.07, 00:35
	3–5 км к С	зафиксировала	2	вспышка дульного пламени		Н/Д	12.07, 00:37
	3–5 км к С	зафиксировала	1	вспышка дульного пламени		Н/Д	12.07, 00:39
	3–5 км к С	зафиксировала	1	Н/Д боеприпас	выпущенный(-ая) вверх (после предыдущего события)	Н/Д	12.07, 00:39
	3–5 км к С	зафиксировала	1	взрыв	взрыв в воздухе (после предыдущего события)	Н/Д	12.07, 00:39
	3–5 км к С	зафиксировала	2	взрыв	неопределенного происхождения	Н/Д	12.07, 00:49
	3–5 км к ССВ	зафиксировала	1	Н/Д боеприпас	СВ–ЮЗ	Н/Д	12.07, 01:03
	3–5 км к ССВ	зафиксировала	1	осветительная ракета	СВ–ЮЗ	Н/Д	12.07, 01:03
	3–5 км к С	зафиксировала	5	Н/Д боеприпас	ЮВ–СЗ	Н/Д	12.07, 01:31
	3–5 км к С	зафиксировала	26	Н/Д боеприпас	выпущенный(-ая) вверх	Н/Д	12.07, 01:36
	3–5 км к ССВ	зафиксировала	1	осветительная ракета	В–З	Н/Д	12.07, 02:01
3–5 км к С	зафиксировала	1	Н/Д боеприпас	З–В	Н/Д	12.07, 02:25	
н. п. Горловка (неподконтрольный правительству, 39 км к СВ от Донецка)	4–5 км к З	слышали	10	взрыв	неопределенного происхождения	Н/Д	11.07, 21:40
камера СММ на С окраине н. п. Попасная (подконтрольный правительству, 69 км к З от Луганска)	4–6 км к ЮВ	зафиксировала	2	Н/Д боеприпас	ССЗ–ЮЮВ	Н/Д	12.07, 01:26
С окраина н. п. Попасная (подконтрольный правительству, 69 км к З от Луганска)	4–5 км к ВСВ	слышали	28	очередь	по оценке, вне участка разведения в районе Золотого	крупнокалиберный пулемет	12.07, 00:02–00:05

¹¹ В таблице указаны исключительно нарушения режима прекращения огня, зафиксированные непосредственно патрулями Миссии или камерами СММ, а также те случаи, которые Миссия оценивает как учения с боевой стрельбой, контролируемые подрывы и т. п. Указанные детали, а именно: расстояние, направление, тип оружия и т. д., основаны на оценках, сделанных наблюдателями на местах и специалистами по техническому мониторингу, и необязательно всегда являются точными. Надпись «нет данных» (Н/Д) означает, что СММ не смогла подтвердить информацию из-за расстояния, погодных условий, технических ограничений и/или по другим причинам. Одни и те же самые, по оценке СММ, нарушения режима прекращения огня, зафиксированные параллельно несколькими патрулями/камерами, отражаются в таблице только один раз.

¹² В таблице нарушений режима прекращения огня в [Ежедневном отчете СММ от 12 июля 2021 года](#) нарушения, которые произошли между 02:29 и 02:32 11 июля, были зафиксированы камерой СММ в н. п. Светлодарск (подконтрольный правительству, 57 км к СВ от Донецка), а не камерой Миссии, установленной в 1 км к ЮЗ от н. п. Широкино (подконтрольный правительству, 100 км к Ю от Донецка).

Месторасположение СММ	Место события	Способ	К-во	Наблюдение	Описание	Вооружение	Дата, время
ЮВ окраина н. п. Голубовское (неподконтрольный правительству, 51 км к З от Луганска)	1–2 км к СЗ	слышали	2	очередь		стрелковое оружие	12.07, 10:39–10:43
	1–2 км к СЗ	слышали	1	взрыв	неопределенного происхождения	Н/Д	12.07, 10:39–10:43
СЗ окраина н. п. Голубовское (неподконтрольный правительству, 51 км к З от Луганска)	1–2 км к СВ	слышали	1	взрыв	неопределенного происхождения	Н/Д	12.07, 11:28–11:33
	3–4 км к СВ	слышали	10	выстрел		крупнокалиберный пулемет	12.07, 11:28–11:33
	3–4 км к СВ	слышали	3	выстрел		крупнокалиберный пулемет	12.07, 11:50
Ю окраина н. п. Кадиевка (бывш. Стаханов; неподконтрольный правительству, 50 км к З от Луганска)	1 км к СЗ	слышали	10	выстрел		стрелковое оружие	12.07, 11:09
	500 м к ССЗ	слышали	15	выстрел		стрелковое оружие	12.07, 11:14
	200 м к ВСВ	слышали	30	выстрел		стрелковое оружие	12.07, 11:16
н. п. Трехизбенка (подконтрольный правительству, 32 км к СЗ от Луганска)	400–600 м к Ю	слышали	2	выстрел		стрелковое оружие	12.07, 11:23–11:25

Карта Донецкой и Луганской областей¹³



¹³ По решению Постоянного совета №1117 от 21 марта 2014 года, СММ базируется в десяти городах по всей Украине (Херсон, Одесса, Львов, Ивано-Франковск, Харьков, Донецк, Днепр, Черновцы, Луганск и Киев). Эта карта восточной Украины предназначена для иллюстративных целей. На ней указаны населенные пункты, упомянутые в отчете, а также те, где находятся офисы СММ (мониторинговые команды, патрульные центры и передовые патрульные базы) в Донецкой и Луганской областях. (Красным цветом выделено передовую патрульную базу, с которой сотрудники СММ были временно передислоцированы на основании рекомендаций экспертов по безопасности из некоторых государств-участников ОБСЕ и с учетом требований СММ по безопасности. Миссия использует эти помещения в светлую пору суток, а также патрулирует в этом населенном пункте днем).