



Щоденний звіт № 160/2021

від 12 липня 2021 року¹

Короткий виклад

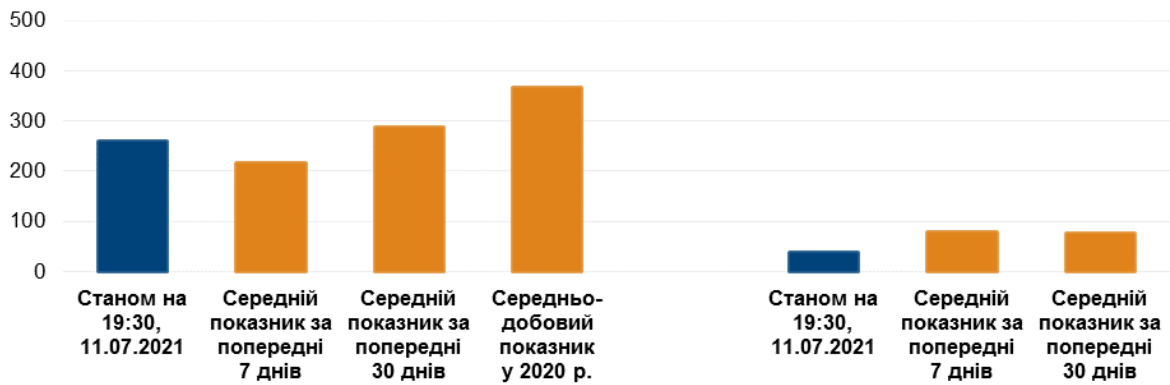
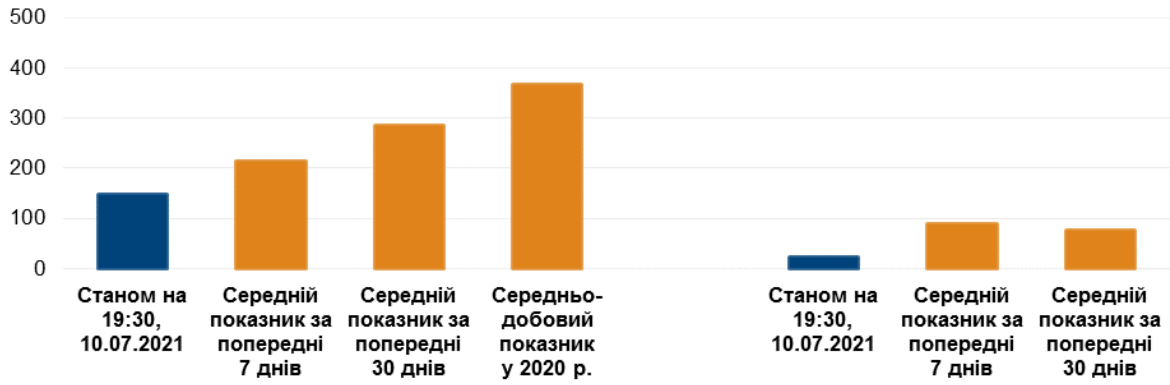
- У Донецькій області в період із вечора 9 до вечора 11 липня СММ зафіксувала 336 порушень режиму припинення вогню, зокрема 28 вибухів. За попередній звітний період у цій області зафіксовано 15 порушень.
- У Луганській області в період із вечора 9 до вечора 11 липня Місія зафіксувала 55 порушень режиму припинення вогню, зокрема 25 вибухів. За попередній звітний період у цій області зафіксовано 114 порушень.
- Спостерігачі уточнювали повідомлення про те, що чоловік помер у результаті обстрілу в невідконтрольному урядові Донецьку.
- Спостерігачі зафіксували пошкодження цивільних об'єктів у невідконтрольному урядові Ясному Донецької області.
- Місія і далі здійснювала моніторинг на ділянках розведення сил і засобів у районах Станиці Луганської, Золотого та Петрівського, а також зафіксувала порушення режиму припинення вогню на ділянці розведення в районі Петрівського.
- СММ сприяла встановленню локального режиму припинення вогню та здійснювала моніторинг його дотримання для забезпечення функціонування та ремонту життєво важливих об'єктів цивільної інфраструктури.
- Місія продовжувала спостерігати за ситуацією з цивільним населенням, зокрема на 4 КПВВ, а також на відповідних блокпостах збройних формувань у Донецькій і Луганській областях. На блокпості збройних формувань південніше мосту біля Станиці Луганської спостерігачі бачили, що медики надавали допомогу 3 особам, які очікували в черзі.
- Спостерігачі відвідали 2 пункти пропуску на кордоні в неконтрольованих урядом районах Донецької області, а також здійснювали моніторинг на залізничній станції та в неконтрольованих урядом прикордонних районах Луганської області.
- СММ не зафіксувала змін у безпековій ситуації на сході та південному сході Херсонської області.
- Свободу пересування Місії і далі обмежували, зокрема на 4 блокпостах збройних формувань на півдні Донецької області. БПЛА СММ знову неодноразово зазнавали впливу перешкод сигналу GPS*.

¹ На основі інформації, що надійшла від моніторингових команд станом на 19:30 11 липня 2021 року (за східноєвропейським літнім часом).

Порушення режиму припинення вогню²

К-ть зафіксувала порушення режиму припинення вогню³

К-ть зафіксованих вибухів⁴



² Детальнішу інформацію про всі випадки порушення режиму припинення вогню, а також мапи Донецької та Луганської областей, де відмічені всі згадані у звіті місця, представлено у додатку. Упродовж звітного періоду камера СММ у Петрівському не функціонувала.

³ У тому числі вибухи.

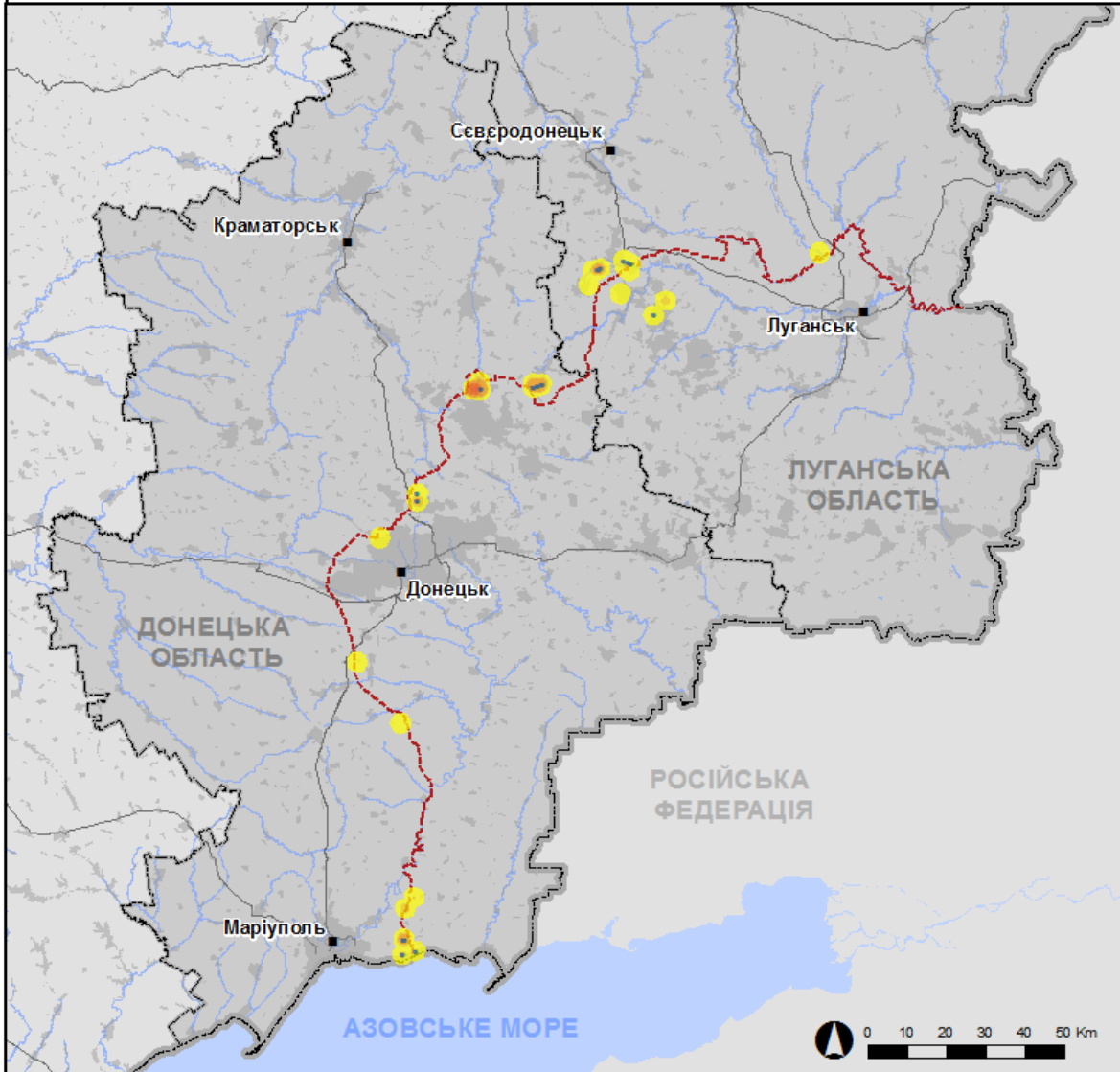
⁴ У тому числі внаслідок вогню з озброєння невстановленого типу.

Мапа зафіксованих порушень режиму припинення вогню



Організація з безпеки та співробітництва в Європі
Спеціальна моніторингова місія в Україні

Зафіксовані СММ порушення режиму припинення вогню 10-11 липня 2021 р.



Концентрація порушень режиму припинення вогню

- Висока
- Низька

- Вибух
- Населений пункт
- Лінія зіткнення (орієнт.)

Джерела: адміністративні кордони — УКГП ООН; дороги, річки — проєкт OpenStreetMap; море — VLI Z (2005). Акваторії МГО, інше — ОБСЄ.

Система координат: WGS 1984 UTM Zone 37N

Ця мапа надається винятково для наочності. Відсутність помилок у мапі не гарантується, а її зміст не означає, що СММ ОБСЄ затверджує або ухвалює офіційний статус мапи.

© СММ ОБСЄ 2019 Не дозволяється використовувати, копіювати, відтворювати, передавати, транслювати, продавати, ліцензувати або застосовувати без попереднього дозволу з боку ОБСЄ у письмовому вигляді.
Створено: 12/07/2021

У Донецькій області в період із вечора 9 до вечора 11 липня СММ зафіксувала 336 порушень режиму припинення вогню, зокрема 28 вибухів (2 вибухи в повітрі, 9 розривів і 17 вибухів невизначеного походження). Більшість порушень режиму припинення вогню сталася в ніч із 9 на 10 липня в районах на схід від н. п. Майорськ (підконтрольний урядові, 45 км на північний схід від Донецька). За [попередній звітний період](#) у цій області зафіксовано 15 порушень режиму припинення вогню.

У Луганській області в період із вечора 9 до вечора 11 липня Місія зафіксувала 55 порушень режиму припинення вогню, зокрема 25 вибухів невизначеного походження. Більшість порушень сталися в ніч із 9 на 10 липня, а також удень 10 липня в районах поблизу ділянки розведення в районі н. п. Золоте (підконтрольний урядові, 60 км на захід від Луганська) (див. нижче). За [попередній звітний період](#) у цій області зафіксовано 114 порушень режиму припинення вогню (більшість також сталася біля вищезгаданої ділянки розведення).

Після засідання Тристоронньої контактної групи 22 липня 2020 року, на якому була досягнута домовленість про додаткові заходи з посилення режиму припинення вогню, починаючи з 00:01 27 липня 2020 року і до кінця звітного періоду СММ зафіксувала щонайменше 42 806 порушень режиму припинення вогню в Донецькій і Луганській областях (зокрема 13 063 вибухи, 6 888 невизначених боєприпасів у польоті, 242 спалахи дульного полум'я, 135 освітлювальних ракет, а також принаймні 22 478 черг і пострілів).

Чоловік помер унаслідок обстрілу в не підконтрольному урядові Донецьку

Спостерігачі уточнювали повідомлення про те, що 14 квітня чоловік (50–59 років) помер у Київському районі н. п. Донецьк (не підконтрольний урядові).

16 квітня співробітники моргу в н. п. Донецьк (не підконтрольний урядові) по телефону повідомили команді СММ, що чоловіка (50–59 років), жителя Київського району Донецька, 15 квітня знайшли мертвим у своїй квартирі та додали, що у нього виявлено осколкові поранення грудної клітки та лівої легені.

15 квітня в багатоквартирному будинку в Київському районі Донецька, де проживав померлий чоловік, 6 осіб, які представились сусідами (5 чоловіків та 1 жінка різного віку), розповіли спостерігачам, що ввечері 14 квітня вони чули, відчули та бачили численні вибухи. Сусіди також додали, що бачили чоловіка на балконі, а вранці 15 квітня члени збройних формувань виявили тіло чоловіка в його квартирі.

9 липня жінка (50–59 років), яка представилась дружиною померлого, по телефону розповіла спостерігачам, що вранці 15 квітня їй подзвонили члени збройних формувань у Донецьку та повідомили, що її чоловік отримав смертельні поранення унаслідок обстрілу 14 квітня. Вона додала, що похорон відбувся 20 квітня.

Пошкодження цивільного об'єкта в Ясному Донецької області

Місія уточнювала повідомлення про те, що 2 липня в н. п. Ясне (не підконтрольний урядові, 30 км на південний захід від Донецька) пошкоджено цивільний об'єкт.

9 липня в Ясному спостерігачі бачили пошкодження на південній стіні двоповерхової

будівлі на вул. Щорса, 31: численні отвори (діаметром приблизно 1 см) у вікні, а також численні пробойні (діаметром 1–5 см) у стіні. За оцінкою, пошкодження були спричинені розльотом осколків від вибуху, який стався на висоті приблизно 2 м над землею. Визначити тип застосованого озброєння та напрямок вогню не вдалося.

За тією ж адресою чоловік (80–89 років) розповів спостерігачам, що вранці 2 липня він чув звук вибуху, унаслідок якого було пошкоджено південні стіни 3 двоповерхових будівель на вул. Щорса, 31, 31А та 33. З міркувань безпеки команда Місії не змогла отримати доступ до будівель на вул. Щорса, 31А та 33.

Ділянки розведення в районах Станиці Луганської, Золотого і Петрівського⁵

10 та 11 липня, перебуваючи на ділянці **розведення в районі н. п. Станиця Луганська** (підконтрольний урядові, 16 км на північний схід від Луганська), спостерігачі бачили членів збройних формувань (з нарукавними пов'язками з написом «СЦКК») південніше відремонтованого прольоту мосту біля Станиці Луганської (15 км на північний схід від Луганська).

У ніч із 9 на 10 липня камера СММ у Золотому зафіксувала 1 вибух невизначеного походження та 4 невизначених боєприпаси в польоті орієнтовно за 2–3 км на схід і східно-північний схід. Упродовж дня 10 липня, патрулюючи в н. п. Золоте-5 (Михайлівка; непідконтрольний урядові, 60 км на захід від Луганська), члени патруля Місії чули 1 вибух невизначеного походження на відстані орієнтовно 2–3 км на північ. Увечері 10 липня камера СММ у Золотому зафіксувала 2 освітлювальні ракети приблизно за 3–5 км на східно-південний схід. У ніч із 10 на 11 липня, патрулюючи на північній околиці н. п. Попасна (підконтрольний урядові, 69 км на захід від Луганська), команда Місії чула 13 вибухів невизначеного походження та 10 черг із великокаліберного кулемета орієнтовно за 3–6 км на східно-північний схід. Упродовж дня 11 липня, патрулюючи в 2 місцях поблизу ділянки, команди СММ чули 8 вибухів невизначеного походження та 3 черги з великокаліберного кулемета. За оцінкою, усі зазначені порушення режиму припинення вогню сталися поза **ділянкою розведення в районі Золотого**, однак у межах 5 км від її краю.

10 та 11 липня, здійснюючи моніторинг біля блокпоста збройних формувань південніше ділянки розведення, спостерігачі бачили членів збройних формувань (з нарукавними пов'язками з написом «СЦКК»). Команда Місії знову бачила 7 раніше зафіксованих контейнерів, розміщених південніше південного краю ділянки розведення та безпосередньо на ділянці.

Увечері 9 липня камера СММ, встановлена приблизно за 2 км на схід від н. п. Богданівка (підконтрольний урядові, 41 км на південний захід від Донецька), зафіксувала 4 невизначені боєприпаси, що пролетіли орієнтовно за 100–500 м на східно-південний схід, за оцінкою, у межах **ділянки розведення в районі н. п. Петрівське** (непідконтрольний урядові, 41 км на південь від Донецька).

⁵ Розведення передбачено Рамковим рішенням Тристоронньої контактної групи про розведення сил і засобів від 21 вересня 2016 року.

Відведення озброєння

СММ продовжувала здійснювати моніторинг відведення озброєння, передбаченого Меморандумом, а також Комплексом заходів і Доповненням до нього.

Місія зафіксувала 1 зенітний ракетний комплекс і 7 гаубиць, розміщених із порушенням ліній відведення в 2 житлових кварталах у підконтрольних урядові районах Донецької та Луганської областей.

За лініями відведення, але за межами виділених місць зберігання озброєння СММ зафіксувала 33 гаубиці та 6 протитанкових гармат у житловому кварталі та на залізничній станції в підконтрольних урядові районах Донецької області (детальніше див. таблиці нижче).

Ознаки військової присутності та присутності військового типу в зоні безпеки

СММ зафіксувала 8 бойових броньованих машин та 1 зенітну установку, а також 2 радіолокаційні системи, зокрема в житловому кварталі та на об'єкті, у підконтрольних урядові районах Донецької та Луганської областей; а також 1 ймовірно зенітну установку в невідконтрольному урядові районі Луганської області (детальніше див. таблицю нижче).

Наявність мін неподалік Попасної Луганської області

9 липня біля блокпоста Збройних сил України на східній околиці н.п. Попасна (підконтрольний урядові, 69 км на захід від Луганська) БПЛА СММ малого радіуса дії виявив 6 протитанкових мін (одна зафіксована вперше), прикріплених до дошки на південному краю автодороги Т0504. У полі приблизно за 150 м далі на південь від тієї ж автодороги цей БПЛА знову зафіксував 3 протитанкові міни. За оцінкою, усі згадані міни належать Збройним силам України (для ознайомлення з попередніми спостереженнями в цьому районі див. [Щоденний звіт СММ від 31 травня 2021 року](#)).

Зусилля Місії зі сприяння забезпеченню техобслуговування та функціонування життєво важливих об'єктів цивільної інфраструктури

10 та 11 липня СММ продовжувала сприяти забезпеченню функціонування Донецької фільтрувальної станції (ДФС; 15 км на північ від Донецька), а також здійснювала моніторинг безпекової ситуації в районі насосної станції біля н.п. Василівка (невідконтрольний урядові, 20 км на північ від Донецька).

10 липня спостерігачі зафіксували 17 порушень режиму припинення вогню (зокрема 2 вибухи невизначеного походження) в радіусі 5 км від ДФС.

10 липня Місія також здійснювала моніторинг дотримання локального режиму припинення вогню для уможливлення проведення ремонтних робіт на водогоні біля н.п. Березове (підконтрольний урядові, 31 км на південний захід від Донецька).

Ситуація на КПВВ і відповідних блокпостах

11 липня в Донецькій області спостерігачі відзначили, що контрольний пункт в'їзду-

виїзду (КПВВ) біля н. п. Мар'їнка (підконтрольний урядові, 23 км на південний захід від Донецька) був відкритий, однак відповідний блокпост збройних формувань поблизу н. п. Кремінець (непідконтрольний урядові, 16 км на південний захід від Донецька) був закритий.

10 та 11 липня в Луганській області СММ зауважила, що КПВВ у Станиці Луганській і відповідний блокпост збройних формувань південніше мосту біля Станиці Луганської були відкриті, а пішоходи очікували в чергах на перетин в обох напрямках.

У другій половині дня 9 липня на блокпості збройних формувань південніше мосту біля Станиці Луганської спостерігачі бачили медпрацівників, які надавали допомогу фізично виснаженому чоловіку (50–59 років), за повідомленнями, після переходу з підконтрольних урядові районів. 10 липня на цьому ж блокпості команда Місії помітила, що чоловік і жінка (40–49 років) втратили свідомість, коли очікували в черзі на перетин у напрямку підконтрольних урядові районів, а медпрацівники затим надавали їм допомогу.

В обидва дні Місія також відзначила, що КПВВ біля Золотого та в н. п. Щастя (підконтрольний урядові, 20 км на північ від Луганська) були відкриті, однак відповідні блокпости збройних формувань південніше ділянки розведення в районі Золотого та за 3 км на південний схід від мосту в Щасті були закриті.

Прикордонні райони, які не контролюються урядом

Перебуваючи в пункті пропуску на кордоні⁶ поруч із н. п. Успенка (73 км на південний схід від Донецька) упродовж приблизно 60 хвилин, команда СММ бачила, що в Україну в'їхали 16 автомобілів (зокрема 10 із табличками «ДНР»), 3 тентовані вантажівки (зокрема 2 з табличками «ДНР») та 6 мікроавтобусів (з табличками «ДНР» і пасажирами різних статі та віку на борту), а також увійшли 46 осіб (16 жінок і 27 чоловіків різного віку, а також 3 дітей). За аналогічний період з України виїхали 15 автомобілів (зокрема 9 із табличками «ДНР»), 7 тентованих вантажівок (зокрема 4 з табличками «ДНР»), 4 мікроавтобуси (зокрема 3 з табличками «ДНР» і пасажирами різних статі та віку на борту) та 1 автобус (з табличками «ДНР» і пасажирами різних статі та віку на борту), а також вийшли 38 осіб (16 жінок і 18 чоловіків різного віку, а також 4 дітей).

Здійснюючи моніторинг у пункті пропуску на кордоні поблизу н. п. Улянівське (61 км на південний схід від Донецька) упродовж приблизно 40 хвилин, команда Місії бачила, що в Україну ввійшли 2 жінки (60–69 років).

11 липня на залізничній станції в н. п. Суходільськ (38 км на південний схід від Луганська) спостерігачі зафіксували наявність нерухомих 36 вантажних вагонів і 6 вагонів-цистерн.

Того ж дня спостерігачі здійснювали моніторинг у районах вздовж неконтрольованого урядом ділянки кордону з Російською Федерацією біля Суходільська та не зафіксували змін у безпековій ситуації.

⁶ Відповідно до постанов Кабінету Міністрів України, прийнятих у 2014 році, роботу цих та інших пунктів пропуску на кордоні, що не контролюються урядом, офіційно призупинено.

Безпекова ситуація на сході та південному сході Херсонської області

У період із 9 до 11 липня СММ здійснювала моніторинг у районах на сході та південному сході Херсонської області в пунктах пропуску поблизу н. п. Каланчак (67 км на південний схід від Херсону), н. п. Чаплинка (77 км на південний схід від Херсона) та н. п. Чонгар (163 км на південний схід від Херсона), а також вздовж узбережжя Азовського моря біля н. п. Генічеськ (176 км на схід від Херсона) і н. п. Новотроїцьке (154 км на схід від Херсона). Під час моніторингу в цих районах Місія не зафіксувала змін у безпековій ситуації.

СММ продовжувала стежити за ситуацією у Львові, Одесі, Івано-Франківську, Харкові, Дніпрі, Чернівцях і Києві.

*Обмеження свободи пересування та інші перешкоди у виконанні мандата СММ

Робота з моніторингу та свобода пересування СММ обмежені загрозами у сфері безпеки, включаючи ризики, пов'язані з наявністю мін і невибухлих боєприпасів, а також іншими перешкодами, які щодня змінюються. Мандат СММ передбачає вільний і безпечний доступ по всій Україні. Усі підписанти Мінських домовленостей погодилися з необхідністю вільного та безпечного доступу, а також із тим, що обмеження свободи пересування СММ є порушенням і що на такі порушення необхідно швидко реагувати. Вони також дійшли згоди, що Спільний центр з контролю та координації (СЦКК) повинен сприяти такому реагуванню та здійснювати загальну координацію робіт з розмінування. Однак збройні формування в окремих районах Донецької та Луганської областей часто відмовляють СММ у доступі до районів, прилеглих до непідконтрольних урядові ділянок кордону України (наприклад, див. [Щоденний звіт СММ від 8 липня 2021 року](#)). Діяльність СММ у Донецькій та Луганській областях, як і раніше, залишалася обмеженою після того, як [23 квітня 2017 року поблизу Пришиба стався інцидент, який призвів до загибелі людини](#). Унаслідок цього спроможність Місії вести спостереження залишалася обмеженою.

Заборона доступу:

- 10 липня, коли патруль Місії перебував у депо залізничної станції в н. п. Слов'янськ (підконтрольний урядові, 95 км на північ від Донецька), чоловік (50–59 років) сказав спостерігачам залишити цей район, пославшись на брак письмового дозволу та міркування безпеки СММ.
- Того ж дня на блокпості збройних формувань біля н. п. Заїченко (непідконтрольний урядові, 93 км на південь від Донецька) 2 озброєні члени збройних формувань не пропустили патруль Місії на захід у напрямку н. п. Пікузи (кол. Комінтернове; непідконтрольний урядові, 92 км на південь від Донецька) та на південь у напрямку н. п. Саханка (непідконтрольний урядові, 97 км на південь від Донецька), пояснивши це тим, що «в цьому районі тривають дорожні роботи».
- 11 липня на блокпості збройних формувань біля н. п. Старомар'івка (62 км на південь від Донецька) 1 озброєний член збройних формувань не пропустив патруль Місії до населеного пункту з міркувань «безпеки СММ».
- Того ж дня на блокпості збройних формувань на східній околиці н. п. Нова Мар'івка (непідконтрольний урядові, 64 км на південь від Донецька) 1 озброєний член збройних формувань не пропустив патруль Місії до населеного пункту, пославшись на міркування «безпеки СММ». Перебуваючи на блокпості, спостерігачі бачили, як його перетнув цивільний автомобіль із пасажирами на борту.

- Того ж дня на блокпості збройних формувань на північно-східній околиці н. п. Староласпа (непідконтрольний урядові, 51 км на південь від Донецька) озброєний член збройних формувань не пропустив патруль Місії до населеного пункту, пославшись на те, що «у цьому районі тривають роботи з розмінування».

Регулярні обмеження на ділянках розведення сил і засобів і через міни/невибухлі боєприпаси:

- Не здійснивши суцільного розмінування і вилучення невибухлих боєприпасів та інших перешкод, сторони і далі відмовляли СММ у необмеженому доступі, а також у можливості пересуватися окремими дорогами, які раніше були визначені як важливі для здійснення Місією ефективного моніторингу та для пересування цивільних осіб.

Інші перешкоди⁷:

- 10 липня БПЛА СММ малого радіуса дії зазнавали впливу перешкод сигналу GPS (за оцінкою, унаслідок імовірного глушіння) під час польоту над районами біля н. п. Нью-Йорк (кол. Новгородське; підконтрольний урядові, 35 км на північ від Донецька), н. п. Неліпівка (підконтрольний урядові, 40 км на північ від Донецька), н. п. Первомайськ (непідконтрольний урядові, 58 км на захід від Луганська) і н. п. Золоте-5 (Михайлівка; непідконтрольний урядові; 60 км на захід від Луганська).
- Того ж дня БПЛА СММ середнього радіуса дії зазнавали впливу перешкод сигналу GPS (за оцінкою, унаслідок імовірного глушіння) під час польоту над районами біля н. п. Докучаєвськ (непідконтрольний урядові, 30 км на південний захід від Донецька), поблизу н. п. Мангуш (підконтрольний урядові, 111 км на південь від Донецька) і н. п. Приазовське (підконтрольний урядові, 99 км на південь від Донецька).
- 11 липня БПЛА СММ малого радіуса дії зазнавали впливу перешкод сигналу GPS (за оцінкою, унаслідок імовірного глушіння) під час польоту над районами біля н. п. Золоте-5 (Михайлівка; непідконтрольний урядові; 60 км на захід від Луганська).
- Того ж дня БПЛА СММ середнього радіуса дії зазнавав впливу перешкод сигналу GPS (за оцінкою, унаслідок імовірного глушіння) під час 2 польотів над районами біля н. п. Маріуполь (підконтрольний урядові, 102 км на південь від Донецька).

⁷ У згаданих у цьому розділі випадках ймовірного глушіння та глушіння перешкоди могли створюватися з будь-якого місця в радіусі кількох кілометрів від місцеположення БПЛА.

Таблиця озброєння

Озброєння, розміщене з порушенням ліній відведення

Дата	К-ть одиниць озброєння	Вид озброєння	Місце	Джерело спостереження
підконтрольні уряду райони				
09.07.2021	1	зенітний ракетний комплекс (9К35 «Стріла-10»)	у житловому районі н. п. Нижнє (56 км на північний захід від Луганська)	БПЛА малого радіуса дії
10.07.2021	7	самохідна гаубиця (2С1 «Гвоздика», 122 мм)	у житловому районі н. п. Костянтинівка (60 км на північ від Донецька)	патруль

Озброєння, розміщене за лініями відведення, але за межами виділених місць зберігання озброєння

Дата	К-ть одиниць озброєння	Вид озброєння	Місце	Джерело спостереження
підконтрольні уряду райони				
10.07.2021	9	самохідна гаубиця (2С1 «Гвоздика», 122 мм)	на залізничній станції в н. п. Дружківка (72 км на північ від Донецька)	патруль
	6	протитанкова гармата (Д-48, 85 мм)		
	12	самохідна гаубиця (2С3 «Акація», 152 мм)	у житловому районі н. п. Олексієво-Дружківка (66 км на північ від Донецька)	
	6	самохідна гаубиця (2С1 «Гвоздика», 122 мм)		
11.07.2021	4	самохідна гаубиця (2С3 «Акація», 152 мм)	на залізничній станції в н. п. Дружківка (72 км на північ від Донецька)	
	2		на залізничній станції в н. п. Дружківка (72 км на північ від Донецька)	

Таблиця ознак військової присутності та присутності військового типу в зоні безпеки⁸

Дата	К-ть	Вид	Місце	Джерело спостереження
підконтрольні уряду райони				
09.07.2021	1	бронетранспортер (типу МТ-ЛБ)	у житловому районі н. п. Нижнє (56 км на північний захід від Луганська)	БПЛА малого радіуса дії
	1	зенітна установка (ЗУ-23, 23 мм)		
	5	бойова броньована машина (типу БМП)	на об'єкті поблизу н. п. Галицинівка (29 км на північний захід від Донецька)	
	1	РЛС контрбатареїної боротьби (АН/ТРQ-36)	поблизу н. п. Галицинівка (29 км на північний захід від Донецька)	
	1	РЛС (типу П-18 «Малахїт»)		
11.07.2021	2	ронетранспортер (типу МТ-ЛБ)	поблизу н. п. Клебан Бик (48 км на північ від Донецька)	патруль
непідконтрольні уряду райони				
09.07.2021	1	ймовірно зенітна установка (ЗПУ-1, 14,5 мм)	поблизу н. п. Молодіжне (63 км на північний захід від Луганська)	БПЛА малого радіуса дії

⁸ Згадана в цьому розділі техніка не підпадає під дію Мінських угод щодо відведення озброєння.

Таблиця порушень режиму припинення вогню станом на 11 липня 2021 року⁹

Місце розміщення СММ	Місце події	Спосіб	К-ть	Спостереження	Опис	Озброння	Дата, час
камера СММ у н. п. Березове (підконтрольний уряду, 31 км на ПдЗх від Донецька)	2–4 км на СхПдСх	зафіксувала	1	освітлювальна ракета	випущений(-а) угору	Н/Д	09.07, 22:51
	2–4 км на СхПдСх	зафіксувала	1	освітлювальна ракета	випущений(-а) угору	Н/Д	09.07, 22:52
камера СММ за 2 км на Сх від н. п. Богданівка (підконтрольний уряду, 41 км на ПдЗх від Донецька)	100–500 м на СхПдСх	зафіксувала	4	Н/Д боєприпас	ПдЗх–ПнСх (за оцінкою, на ділянці розведення в районі Петрівського)	Н/Д	09.07, 22:32
камера СММ на КПВВ у н. п. Майорськ (підконтрольний уряду, 45 км на ПнСх від Донецька)	4–6 км на Сх	зафіксувала	1	Н/Д боєприпас	Зх–Сх	Н/Д	09.07, 23:00
	4–6 км на Сх	зафіксувала	1	Н/Д боєприпас	ЗхПнЗх–СхПдСх	Н/Д	09.07, 23:00
	4–6 км на Сх	зафіксувала	1	Н/Д боєприпас	ПнПнЗх–ПдПдСх	Н/Д	09.07, 23:00
	4–6 км на Сх	зафіксувала	1	Н/Д боєприпас	Зх–Сх	Н/Д	09.07, 23:01
	4–6 км на СхПнСх	зафіксувала	3	Н/Д боєприпас	Пн–Пд	Н/Д	09.07, 23:09
	4–6 км на СхПнСх	зафіксувала	7	Н/Д боєприпас	Пн–Пд	Н/Д	09.07, 23:10
	4–6 км на СхПнСх	зафіксувала	1	Н/Д боєприпас	ПнЗх–ПдСх	Н/Д	09.07, 23:10
	4–6 км на СхПнСх	зафіксувала	2	Н/Д боєприпас	Пн–Пд	Н/Д	09.07, 23:11
	4–6 км на Сх	зафіксувала	1	вибух	невизначеного походження	Н/Д	10.07, 00:04
	4–6 км на СхПнСх	зафіксувала	2	Н/Д боєприпас	випущений(-а) угору	Н/Д	10.07, 00:14
	4–6 км на СхПнСх	зафіксувала	1	Н/Д боєприпас	випущений(-а) угору	Н/Д	10.07, 00:15
	4–6 км на Сх	зафіксувала	4	Н/Д боєприпас	випущений(-а) угору	Н/Д	10.07, 01:15
	4–6 км на Сх	зафіксувала	4	Н/Д боєприпас	випущений(-а) угору	Н/Д	10.07, 01:16
	4–6 км на Сх	зафіксувала	7	Н/Д боєприпас	випущений(-а) угору	Н/Д	10.07, 01:33
	4–6 км на Сх	зафіксувала	28	Н/Д боєприпас	випущений(-а) угору	Н/Д	10.07, 01:34
	3–5 км на Сх	зафіксувала	1	Н/Д боєприпас	ПнЗх–ПдСх	Н/Д	10.07, 02:21
	камера СММ за 1 км на ПдЗх від н. п. Широкине (підконтрольний уряду, 100 км на Пд від Донецька)	4–6 км на Пн	зафіксувала	1	вибух	невизначеного походження	Н/Д
4–6 км на Пн		зафіксувала	2	Н/Д боєприпас	СхПдСх–ЗхПнЗх	Н/Д	09.07, 23:21
4–6 км на Пн		зафіксувала	1	спалах дульного полум'я		Н/Д	10.07, 00:11
4–6 км на Пн		зафіксувала	1	Н/Д боєприпас	Зх–Сх (після попередньої події)	Н/Д	10.07, 00:11
4–6 км на Пн		зафіксувала	1	вибух	розрив (після попередньої події)	Н/Д	10.07, 00:11
4–6 км на Пн		зафіксувала	1	вибух	невизначеного походження	Н/Д	10.07, 00:25
4–6 км на Пн		зафіксувала	1	вибух	невизначеного походження	Н/Д	10.07, 00:39
камера СММ у н. п. Світлодарськ (підконтрольний уряду, 57 км на ПнСх від Донецька)	1–3 км на Пд	зафіксувала	24	Н/Д боєприпас	Зх–Сх	Н/Д	10.07, 01:24
приблизно 1 км на ПнЗх від залізничного вокзалу в н. п. Ясинувата (непідконтрольний уряду, 16 км на ПнСх від Донецька)	1–1,5 км на ПнПнЗх	чули	1	вибух	невизначеного походження	Н/Д	10.07, 09:36
	1–1,5 км на ПнПнЗх	чули	15	постріл		стрілецька зброя	10.07, 09:36
приблизно 2 км на ПдПдСх від н. п. Кам'янка (підконтрольний уряду, 20 км на Пн від Донецька)	2–3 км на Сх	чули	1	вибух	невизначеного походження	Н/Д	10.07, 09:35
камера СММ у н. п. Золоте (підконтрольний уряду, 60 км на Зх від Луганська)	2–3 км на СхПнСх	зафіксувала	1	вибух	невизначеного походження (за оцінкою, поза ділянкою розведення)	Н/Д	09.07, 22:52
	2–3 км на Сх	зафіксувала	4	Н/Д боєприпас	ПдЗх–ПнСх (за оцінкою, поза ділянкою розведення)	Н/Д	09.07, 22:58
	3–4 км на СхПнСх	чули	4	черга	за оцінкою, поза ділянкою розведення в районі Золотого	великокаліберний кулемет	10.07, 01:55–02:00

⁹ У таблиці вказані лише порушення режиму припинення вогню, які були зафіксовані безпосередньо патрулями Місії чи камерами СММ, а також ті випадки, які Місія оцінює як навчання з бойовою стрільбою, контрольовані підриви, тощо. Зазначені деталі, а саме: відстань, напрямок, тип зброї тощо, базуються на оцінках, зроблених спостерігачами на місцях і спеціалістами з технічного моніторингу, і необов'язково завжди є точними. Напис «невідомо» (Н/Д) означає, що СММ не змогла підтвердити таку інформацію у зв'язку з відстанню, погодними умовами, технічними обмеженнями та/або з інших причин. Одні і ті ж самі, за оцінкою СММ, порушення режиму припинення вогню, зафіксовані паралельно декількома патрулями/камерами, відображаються у таблиці лише один раз.

Місце розміщення СММ	Місце події	Спосіб	К-ть	Спостереження	Опис	Озброєння	Дата, час
Пн околиця н. п. Попасна (підконтрольний уряду, 69 км на Зх від Луганська)	4–6 км на СхПнСх	чули	3	вибух	невизначеного походження (за оцінкою, поза ділянкою розведення в районі Золотого)	Н/Д	10.07, 02:00–02:05
	5–6 км на СхПнСх	чули	3	черга	за оцінкою, поза ділянкою розведення в районі Золотого	великокаліберний кулемет	10.07, 02:00–02:05
	5–6 км на СхПнСх	чули	10	вибух	невизначеного походження (за оцінкою, поза ділянкою розведення в районі Золотого)	Н/Д	10.07, 16:05–16:13
	5–6 км на СхПнСх	чули	3	черга	за оцінкою, поза ділянкою розведення в районі Золотого	великокаліберний кулемет	10.07, 16:05–16:13
н. п. Золоте-5 (Михайлівка; невідконтрольний уряду, 58 км на Зх від Луганська)	2–3 км на Пн	чули	1	вибух	невизначеного походження (за оцінкою, поза ділянкою розведення в районі Золотого)	Н/Д	10.07, 15:08
камера СММ за 1,5 км на ПнСх від н. п. Гнутаєве (підконтрольний уряду, 90 км на Пд від Донецька)	3–5 км на ПдСх	зафіксувала	12	Н/Д боєприпас	ПдЗх–ПнСх	Н/Д	10.07, 23:05
	4–6 км на Сх	зафіксувала	4	Н/Д боєприпас	ПдЗх–ПнСх	Н/Д	11.07, 02:17
	4–6 км на Сх	зафіксувала	2	Н/Д боєприпас	випущений(-а) угору	Н/Д	11.07, 02:17
	4–6 км на Сх	зафіксувала	1	Н/Д боєприпас	ПнПнЗх–ПдПдСх	Н/Д	11.07, 02:17
камера СММ на КПВВ у н. п. Майорськ (підконтрольний уряду, 45 км на ПнСх від Донецька)	2–4 км на Сх	зафіксувала	44	Н/Д боєприпас	випущений(-а) угору	Н/Д	11.07, 00:46
	2–4 км на Сх	зафіксувала	15	Н/Д боєприпас	випущений(-а) угору	Н/Д	11.07, 00:47
	2–4 км на Сх	зафіксувала	3	Н/Д боєприпас	випущений(-а) угору	Н/Д	11.07, 00:48
	2–4 км на Сх	зафіксувала	3	Н/Д боєприпас	випущений(-а) угору	Н/Д	11.07, 00:50
	2–4 км на Сх	зафіксувала	71	Н/Д боєприпас	випущений(-а) угору	Н/Д	11.07, 02:24
камера СММ на шахті «Октябрська» (невідконтрольна уряду, 9 км на ПнЗх від центру Донецька)	0,5–1 км на Зх	зафіксувала	1	вибух	невизначеного походження	Н/Д	10.07, 22:48
камера СММ за 1 км на ПдЗх від н. п. Широкине (підконтрольний уряду, 100 км на Пд від Донецька)	4–6 км на Пн	зафіксувала	1	спалах дульного полум'я		Н/Д	10.07, 23:07
	4–6 км на Пн	зафіксувала	1	Н/Д боєприпас	ПдПдСх–ПнПнЗх (після попередньої події)	Н/Д	10.07, 23:07
	4–6 км на Пн	зафіксувала	1	вибух	вибух у повітрі (після попередньої події)	Н/Д	10.07, 23:07
	4–6 км на Пн	зафіксувала	1	вибух	невизначеного походження	Н/Д	10.07, 23:12
	4–6 км на Пн	зафіксувала	1	спалах дульного полум'я		Н/Д	10.07, 23:14
	4–6 км на Пн	зафіксувала	1	Н/Д боєприпас	Сх–Зх	Н/Д	10.07, 23:14
	4–6 км на Пн	зафіксувала	1	вибух	вибух у повітрі	Н/Д	10.07, 23:26
	4–6 км на Пн	зафіксувала	2	Н/Д боєприпас	ЗхПдЗх–СхПнСх	Н/Д	10.07, 23:44
	4–6 км на Пн	зафіксувала	2	вибух	розрив	Н/Д	10.07, 23:44
4–6 км на Пн	зафіксувала	7	Н/Д боєприпас	ПдПдЗх–ПнПнСх	Н/Д	10.07, 23:55	
камера СММ в н. п. Світлодарськ (підконтрольний уряду, 57 км на ПнСх від Донецька)	2–4 км на ПдСх	зафіксувала	1	Н/Д боєприпас	також зафіксовано камерою СММ у Майорську	Н/Д	11.07, 02:29
	2–4 км на ПдПдСх	зафіксувала	2	спалах дульного полум'я	також зафіксовано камерою СММ у Майорську	Н/Д	11.07, 02:30
	2–4 км на ПдПдСх	зафіксувала	2	Н/Д боєприпас	ПнСх–ПдЗх (після попередньої події; також зафіксовано камерою СММ у Майорську)	Н/Д	11.07, 02:30
	2–4 км на ПдПдСх	зафіксувала	1	спалах дульного полум'я	також зафіксовано камерою СММ у Майорську	Н/Д	11.07, 02:30
	2–4 км на ПдПдСх	зафіксувала	1	Н/Д боєприпас	ПнСх–ПдЗх (після попередньої події; також зафіксовано камерою СММ у Майорську)	Н/Д	11.07, 02:30
	2–4 км на Пд	зафіксувала	1	вибух	розрив (після попередньої події; також зафіксовано камерою СММ у Майорську)	Н/Д	11.07, 02:30
	2–4 км на ПдПдСх	зафіксувала	2	вибух	невизначеного походження (також зафіксовано камерою СММ у Майорську)	Н/Д	11.07, 02:30
	2–4 км на ПдСх	зафіксувала	1	вибух	невизначеного походження (також зафіксовано камерою СММ у Майорську)	Н/Д	11.07, 02:30
	2–4 км на ПдСх	зафіксувала	8	Н/Д боєприпас	ПнСх–ПдЗх (також зафіксовано камерою СММ у Майорську)	Н/Д	11.07, 02:30
	2–4 км на ПдПдСх	зафіксувала	2	спалах дульного полум'я	також зафіксовано камерою СММ у Майорську	Н/Д	11.07, 02:30

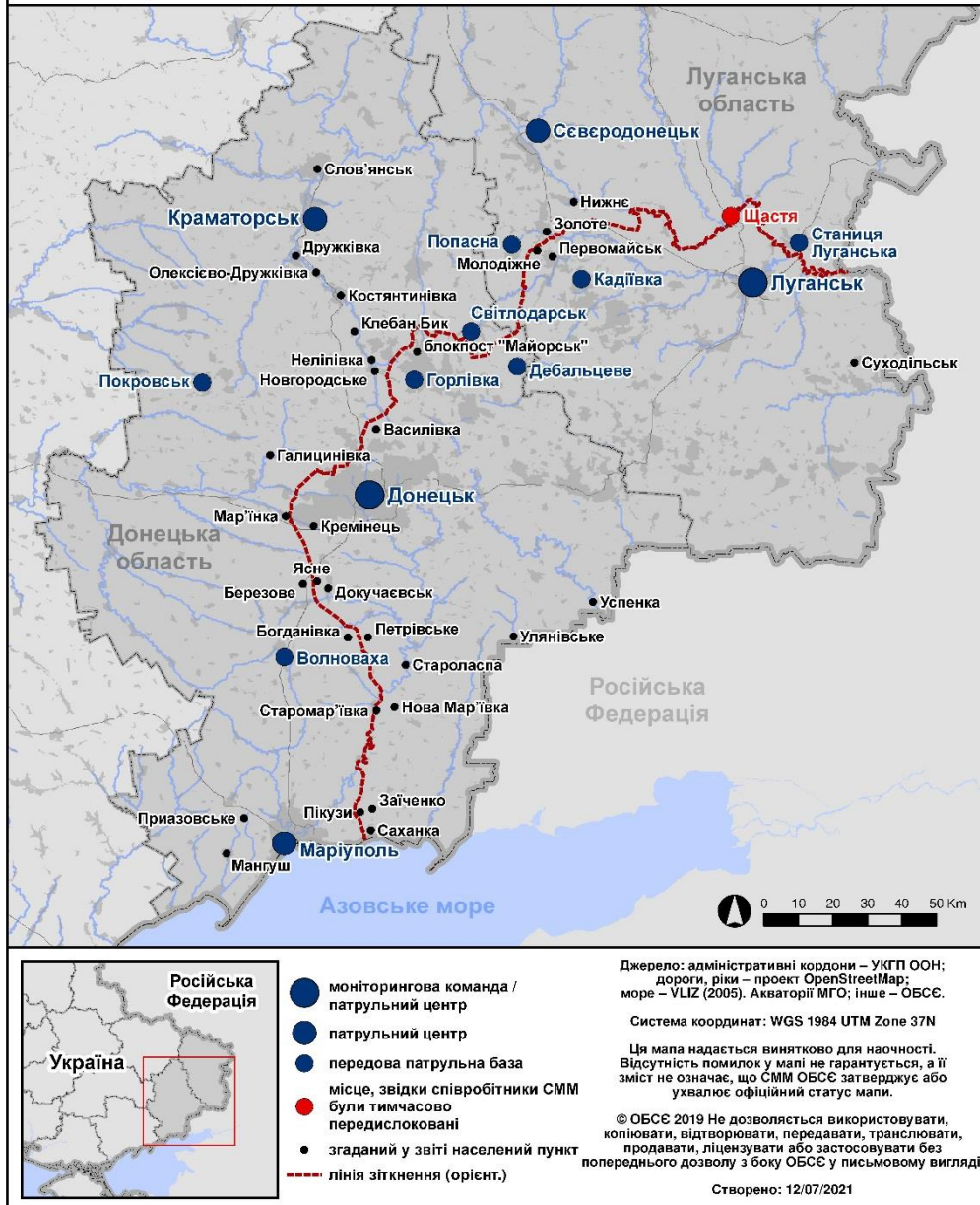
Місце розміщення СММ	Місце події	Спосіб	К-ть	Спостереження	Опис	Озброєння	Дата, час
	2–4 км на ПдПдСх	зафіксувала	2	Н/Д боєприпас	ЗхПдЗх–СхПнСх (після попередньої події; також зафіксовано камерою СММ у Майорську)	Н/Д	11.07, 02:30
	2–4 км на ПдСх	зафіксувала	8	Н/Д боєприпас	ПнСх–ПдЗх (також зафіксовано камерою СММ у Майорську)	Н/Д	11.07, 02:31
	2–4 км на ПдСх	зафіксувала	1	вибух	невизначеного походження (також зафіксовано камерою СММ у Майорську)	Н/Д	11.07, 02:31
	2–4 км на ПдПдСх	зафіксувала	2	вибух	невизначеного походження (також зафіксовано камерою СММ у Майорську)	Н/Д	11.07, 02:31
	2–4 км на ПдПдСх	зафіксувала	1	спалах дульного полум'я	також зафіксовано камерою СММ у Майорську	Н/Д	11.07, 02:31
	2–4 км на ПдПдСх	зафіксувала	1	Н/Д боєприпас	ПнСх–ПдЗх (після попередньої події; також зафіксовано камерою СММ у Майорську)	Н/Д	11.07, 02:31
	2–4 км на ПдПдСх	зафіксувала	3	спалах дульного полум'я	також зафіксовано камерою СММ у Майорську	Н/Д	11.07, 02:31
	2–4 км на Пд	зафіксувала	2	вибух	невизначеного походження (також зафіксовано камерою СММ у Майорську)	Н/Д	11.07, 02:31
	2–4 км на ПдПдСх	зафіксувала	1	спалах дульного полум'я	також зафіксовано камерою СММ у Майорську	Н/Д	11.07, 02:32
	2–4 км на ПдПдСх	зафіксувала	1	Н/Д боєприпас	ПнСх–ПдЗх (після попередньої події; також зафіксовано камерою СММ у Майорську)	Н/Д	11.07, 02:32
	2–4 км на Пд	зафіксувала	1	вибух	невизначеного походження	Н/Д	11.07, 02:32
приблизно 2,5 км на ПдСх від н. п. Лебединське (підконтрольний урядові, 99 км на південь від Донецька)	2–3 км на СхПдСх	чули	4	черга		великокаліберний кулемет	11.07, 12:58–13:02
	2–3 км на СхПдСх	чули	5	вибух	постріл	Н/Д	11.07, 12:58–13:02
	5–6 км на Сх	чули	5	вибух	розрив (після попередньої події)	Н/Д	11.07, 12:58–13:02
	2–4 км на ПдСх	зафіксувала	1	освітлювальна ракета	випущений(-а) угору	Н/Д	10.07, 22:05
камера СММ у н. п. Золоте (підконтрольний уряду, 60 км на Зх від Луганська)	3–5 км на СхПдСх	зафіксувала	1	освітлювальна ракета	випущений(-а) угору (за оцінкою, поза ділянкою розведення)	Н/Д	10.07, 21:35
	3–5 км на СхПдСх	зафіксувала	1	освітлювальна ракета	випущений(-а) угору (за оцінкою, поза ділянкою розведення; також зафіксовано камерою СММ у Попасній)	Н/Д	10.07, 21:58
н. п. Кадіївка (кол. Стаханов; невідконтрольний уряду, 50 км на Зх від Луганська)	3–5 км на ПнПнСх	чули	2	вибух	невизначеного походження	Н/Д	10.07, 21:27–21:30
	1–2 км на Зх	чули	10	постріл		стрілецька зброя	10.07, 21:27–21:30
Пн околиця н. п. Попасна (підконтрольний уряду, 69 км на Зх від Луганська)	4–5 км на СхПнСх	чули	5	вибух	невизначеного походження (за оцінкою, поза ділянкою розведення в районі Золотого)	Н/Д	10.07, 00:18–00:19
	4–5 км на СхПнСх	чули	3	черга	за оцінкою, поза ділянкою розведення в районі Золотого	великокаліберний кулемет	10.07, 00:21
3 км на Пн від н. п. Первомайськ (невідконтрольний уряду, 58 км на Зх від Луганська)	3–5 км на ПнПнСх	чули	3	вибух	невизначеного походження (за оцінкою, поза ділянкою розведення в районі Золотого)	Н/Д	11.07, 08:54–08:55
2,2 км на ПдЗх від н. п. Весела Гора (невідконтрольний уряду, 16 км на Пн від Луганська)	1,5–2 км на ПнЗх	чули	1	постріл	невизначеного походження	стрілецька зброя	11.07, 10:35

Мапа Донецької та Луганської областей¹⁰



Організація з безпеки та співробітництва в Європі
Спеціальна моніторингова місія в Україні

Населені пункти, згадані у звіті від 12 липня 2021 року



¹⁰ За рішенням Постійної ради №1117 від 21 березня 2014 року, СММ базується в десяти містах по всій Україні (Херсон, Одеса, Львів, Івано-Франківськ, Харків, Донецьк, Дніпро, Чернівці, Луганськ і Київ). Ця мапа східної України призначена для ілюстративних цілей. На ній вказані населені пункти, згадані у звіті, а також ті, де є офіси СММ (моніторингові команди, патрульні центри та передові патрульні бази) в Донецькій і Луганській областях (Червоним кольором виділено передову патрульну базу, з якої співробітники СММ були тимчасово передислоковані згідно з рекомендаціями експертів з безпеки з деяких держав-учасниць ОБСЄ та з урахуванням вимог СММ щодо безпеки. СММ використовує ці приміщення у світлу пору доби, а також патрулює в цьому населеному пункті вдень).