

# Ежедневный отчет № 160/2021

от 12 июля 2021 года<sup>1</sup>

## Краткое изложение

- В Донецкой области с вечера 9 по вечер 11 июля СММ зафиксировала 336 нарушений режима прекращения огня, в том числе 28 взрывов. За предыдущий отчетный период в этой области зафиксировано 15 нарушений.
- В Луганской области с вечера 9 по вечер 11 июля Миссия зафиксировала 55 нарушений режима прекращения огня, в том числе 25 взрывов. За предыдущий отчетный период в этой области зафиксировано 114 нарушений.
- СММ уточняла информацию о том, что мужчина умер вследствие обстрела в неподконтрольном правительству Донецке.
- Наблюдатели зафиксировали повреждения гражданских объектов в неподконтрольном правительству Ясном Донецкой области.
- Миссия продолжала осуществлять мониторинг на участках разведения сил и средств в районах Станицы Луганской, Золотого и Петровского, зафиксировав нарушения режима прекращения огня в пределах участка разведения в районе Петровского.
- СММ способствовала установлению локального режима прекращения огня и осуществляла мониторинг его соблюдения для обеспечения функционирования и ремонта жизненно важных объектов гражданской инфраструктуры.
- Миссия продолжала наблюдать за ситуацией с гражданским населением, в том числе на 4 КПВВ, а также на соответствующих блокпостах вооруженных формирований в Донецкой и Луганской областях. На блокпосте вооруженных формирований южнее моста у Станицы Луганской команда СММ видела, что медики оказывали помощь 3 людям, которые стояли в очереди.
- Наблюдатели посетили 2 пункта пропуска на границе в неконтролируемых правительством районах Донецкой области, а также осуществляли мониторинг на железнодорожной станции и в неконтролируемых правительством приграничных районах Луганской области.
- СММ отметила отсутствие изменений в ситуации с безопасностью на востоке и юго-востоке Херсонской области.
- Свободу передвижения Миссии по-прежнему ограничивали, в том числе на 4 блокпостах вооруженных формирований на юге Донецкой области. БПЛА СММ вновь неоднократно подвергались воздействию помех сигналу GPS\*.

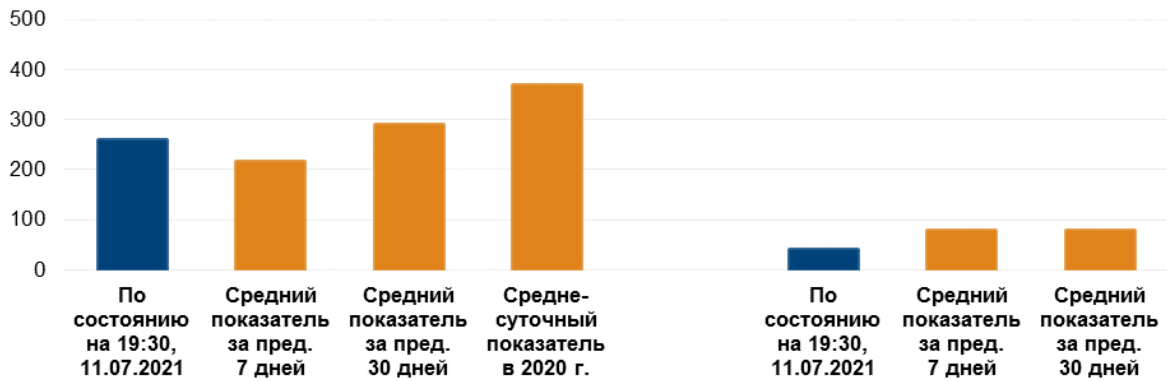
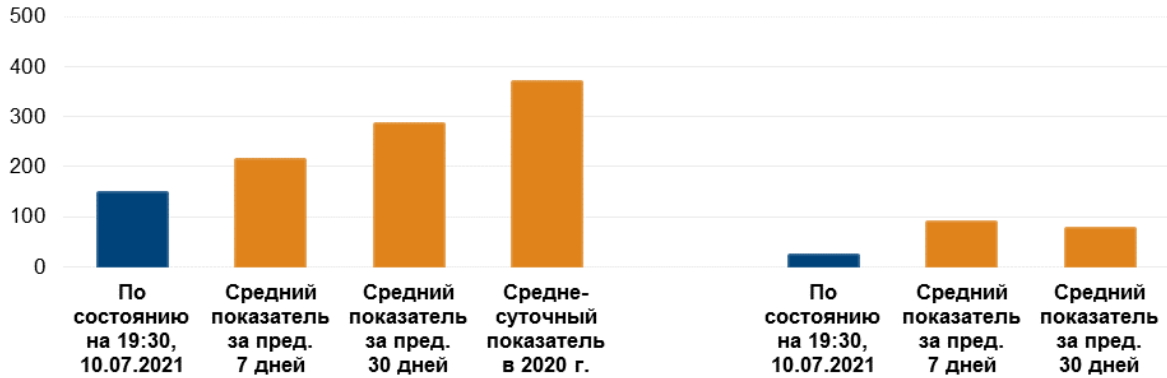
---

<sup>1</sup> На основании информации, поступившей от мониторинговых команд по состоянию на 19:30 11 июля 2021 года (по восточноевропейскому летнему времени).

## Нарушения режима прекращения огня<sup>2</sup>

К-во зафиксированных нарушений режима прекращения огня<sup>3</sup>

К-во зафиксированных взрывов<sup>4</sup>



<sup>2</sup> Более подробная информация обо всех случаях нарушения режима прекращения огня, а также карты Донецкой и Луганской областей, где отмечены все упомянутые в отчете места, представлены в приложении. В течение отчетного периода камера СММ в Петровском не функционировала.

<sup>3</sup> В том числе взрывы.

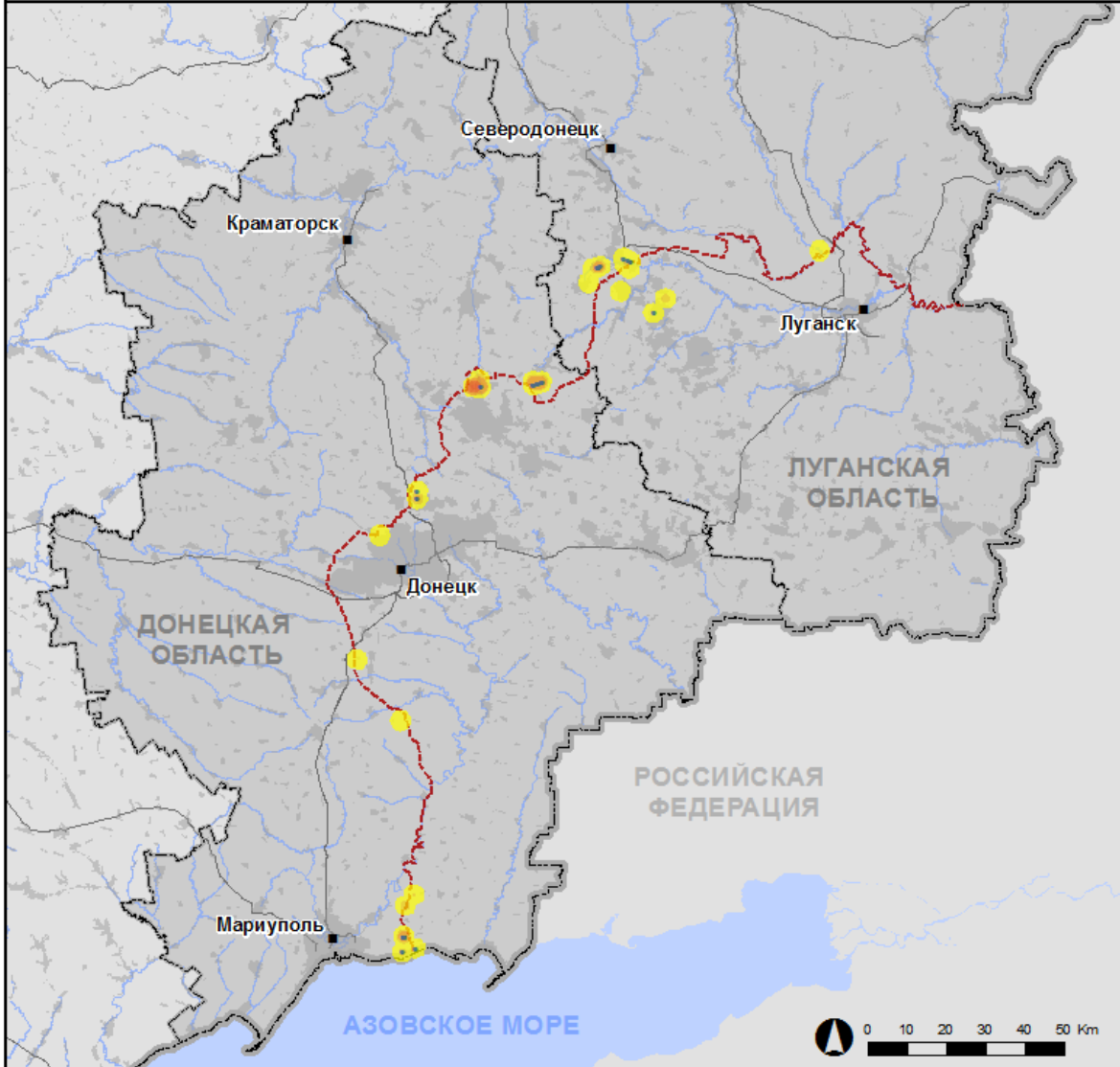
<sup>4</sup> В том числе из вооружения неустановленного типа.

### Карта зафиксированных нарушений режима прекращения огня



Организация по безопасности и сотрудничеству в Европе  
Специальная мониторинговая миссия в Украине

### Зафиксированные СММ нарушения режима прекращения огня 10-11 июля 2021 г.



- Концентрация нарушений режима прекращения огня**
- Высокая
  - 
  - Низкая
  - Взрыв
  - Населенный пункт
  - Линия соприкосновения (ориентир.)

Источники: административные границы — УКТВ ООН; дороги, реки — проект OpenStreetMap; море — VLIZ (2005), Акватории МГО; другое — ОБСЕ.

Система координат: WGS 1984 UTM Zone 37N

Данная карта предоставляется исключительно для наглядности. Отсутствие ошибок не гарантировано, а ее содержание не подразумевает, что СММ ОБСЕ утверждает или одобряет официальный статус карты.

© СММ ОБСЕ 2019. Не разрешается использовать, копировать, воспроизводить, передавать, транслировать, продвигать, лицензировать или применять без предварительного разрешения со стороны ОБСЕ в письменном виде.  
Создано: 12/07/2021

В Донецкой области с вечера 9 по вечер 11 июля СММ зафиксировала 336 нарушений режима прекращения огня, в том числе 28 взрывов (2 взрыва в воздухе, 9 разрывов и 17 взрывов неопределенного происхождения). Большинство нарушений произошли в ночь с 9 на 10 июля в районах к востоку от н. п. Майорск (подконтрольный правительству, 45 км к северо-востоку от Донецка). За [предыдущий отчетный период](#) в этой области зафиксировано 15 нарушений режима прекращения огня.

В Луганской области с вечера 9 по вечер 11 июля Миссия зафиксировала 55 нарушений режима прекращения огня, в том числе 25 взрывов неопределенного происхождения. Большинство нарушений произошли в ночь с 9 на 10 июля и днем 10 июля в районах около участка разведения в районе н. п. Золотое (подконтрольный правительству, 60 км к западу от Луганска) (см. ниже). За [предыдущий отчетный период](#) в этой области зафиксировано 114 нарушений режима прекращения огня (большинство также произошло рядом с указанным участком разведения).

После заседания Трехсторонней контактной группы 22 июля 2020 года, на котором была достигнута договоренность о дополнительных мерах по усилению режима прекращения огня, начиная с 00:01 27 июля 2020 года и до конца отчетного периода СММ зафиксировала не менее 42 806 нарушений режима прекращения огня в Донецкой и Луганской областях (в том числе 13 063 взрыва, 6 888 пролетевших неопределенных боеприпасов, 242 вспышки дульного пламени, 135 осветительных ракет, а также не менее 22 478 очередей и выстрелов).

### **Мужчина умер вследствие обстрела в неподконтрольном правительству Донецке**

СММ уточняла сообщения о том, что 14 апреля мужчина (50–59 лет) умер в Киевском районе н. п. Донецк (неподконтрольный правительству).

16 апреля персонал морга в н. п. Донецк (неподконтрольный правительству) по телефону сообщил сотрудникам Миссии, что мужчина (50–59 лет), житель Киевского района Донецка, 15 апреля был найден мертвым в своей квартире, и добавил, что у него обнаружены осколочные ранения грудной клетки и левого легкого.

15 апреля у многоквартирного дома в Киевском районе Донецка, где проживал скончавшийся мужчина, 6 человек, представившихся соседями (5 мужчин и 1 женщина разного возраста), рассказали команде СММ, что вечером 14 апреля они слышали, почувствовали и видели многочисленные взрывы. Кроме того, соседи сказали, что видели мужчину на балконе, а утром 15 апреля члены вооруженных формирований обнаружили тело мужчины в его квартире.

9 июля женщина (50–59 лет), представившаяся женой скончавшегося, по телефону сказала команде Миссии, что утром 15 апреля ей позвонили члены вооруженных формирований в Донецке и сообщили, что ее муж получил несовместимые с жизнью ранения вследствие обстрела 14 апреля. Она добавила, что похороны состоялись 20 апреля.

### **Повреждения гражданского объекта в неподконтрольном правительству Ясном Донецкой области**

СММ уточняла сообщения о том, что 2 июля в н. п. Ясное (неподконтрольный

правительству, 30 км к юго-западу от Донецка) был поврежден гражданский объект.

9 июля в Ясном наблюдатели видели повреждения на южной стене двухэтажного здания по ул. Щорса, 31: многочисленные отверстия (диаметром около 1 см) в окне, а также многочисленные пробоины (диаметром 1–5 см) в стене. По оценке, повреждения возникли от разлета осколков после взрыва, который произошел на высоте около 2 м над уровнем земли. Установить тип примененного вооружения и направление огня не представлялось возможным.

По тому же адресу мужчина (80–89 лет) сообщил наблюдателям, что утром 2 июля он слышал звук взрыва, вследствие которого были повреждены южные стены 3 двухэтажных зданий на ул. Щорса, 31, 31А и 33. По соображениям безопасности команда СММ не смогла получить доступ к зданиям на ул. Щорса, 31А и 33.

### **Участки разведения в районах Станицы Луганской, Золотого и Петровского<sup>5</sup>**

10 и 11 июля, находясь на **участке разведения в районе н. п. Станица Луганская** (подконтрольный правительству, 16 км к северо-востоку от Луганска) наблюдатели видели членов вооруженных формирований (с нарукавными повязками с надписью «СЦКК») южнее отремонтированного пролета моста у Станицы Луганской (15 км к северо-востоку от Луганска).

В ночь с 9 на 10 июля камера СММ в Золотом зафиксировала 1 взрыв неопределенного происхождения и 4 неопределенных пролетевших боеприпаса на расстоянии примерно 2–3 км к востоку и востоко-северо-востоку. В течение дня 10 июля, находясь в н. п. Золотое-5 (Михайловка; неподконтрольный правительству, 60 км к западу от Луганска), команда Миссии слышала 1 взрыв неопределенного происхождения ориентировочно в 2–3 км к северу. Вечером 10 июля камера СММ в Золотом зафиксировала 2 осветительные ракеты на расстоянии примерно 3–5 км к востоко-юго-востоку. В ночь с 10 на 11 июля, находясь на северной окраине н. п. Попасная (подконтрольный правительству, 69 км к западу от Луганска), наблюдатели слышали 13 взрывов неопределенного происхождения и 10 очередей из крупнокалиберного пулемета примерно в 3–6 км к востоко-северо-востоку. В течение дня 11 июля, осуществляя мониторинг в 2 местах около участка разведения, наблюдатели слышали 8 взрывов неопределенного происхождения и 3 очереди из крупнокалиберного пулемета. По оценке, все эти нарушения режима прекращения огня произошли вне **участка разведения в районе Золотого**, однако в пределах 5 км от его края.

10 и 11 июля, пребывая возле блокпоста вооруженных формирований южнее участка разведения, команда СММ видела членов вооруженных формирований (с нарукавными повязками с надписью «СЦКК»). Наблюдатели вновь видели 7 ранее зафиксированных контейнеров, размещенных южнее южного края участка разведения и непосредственно на участке.

Вечером 9 июля камера СММ, установленная приблизительно в 2 км к востоку от н. п. Богдановка (подконтрольный правительству, 41 км к юго-западу от Донецка) зафиксировала 4 неопределенных боеприпаса, пролетевших примерно в 100–500 м к

---

<sup>5</sup> Разведение предусмотрено Рамочным решением Трехсторонней контактной группы о разведении сил и средств от 21 сентября 2016 года.

востоко-юго-востоку, по оценке, в пределах участка разведения в районе н. п. Петровское (неподконтрольный правительству, 41 км к югу от Донецка).

### **Отвод вооружения**

СММ продолжала осуществлять мониторинг отвода вооружения, предусмотренного Меморандумом, а также Комплексом мер и Дополнением к нему.

Миссия зафиксировала 1 зенитный ракетный комплекс и 7 гаубиц, размещенных в нарушение линий отвода в 2 жилых кварталах в неподконтрольных правительству районах Донецкой и Луганской областей.

За линиями отвода, но вне выделенных мест хранения вооружения СММ зафиксировала 33 гаубицы и 6 противотанковых пушек в жилом квартале и на железнодорожной станции в неподконтрольных правительству районах Донецкой области (подробнее см. таблицы ниже).

### **Признаки военного присутствия и присутствия военного типа в зоне безопасности**

Миссия зафиксировала 8 боевых бронированных машин и 1 зенитную установку, а также 2 радиолокационные системы, в том числе в жилом квартале и на объекте, в неподконтрольных правительству районах Донецкой и Луганской областей; а также 1 предположительно зенитную установку в неподконтрольном правительству районе Луганской области (подробнее см. таблицу ниже).

### **Наличие мин вблизи Попасной Луганской области**

9 июля возле блокпоста Вооруженных сил Украины на восточной окраине н. п. Попасная (неподконтрольный правительству, 69 км к западу от Луганска) БПЛА СММ малого радиуса действия обнаружил 6 противотанковых мин (одна зафиксирована впервые), прикрепленных к доске на южном крае автодороги Т0504. В поле примерно в 150 м далее к югу от указанной дороги этот БПЛА вновь зафиксировал 3 противотанковые мины. Все эти мины, по оценке, принадлежат Вооруженным силам Украины (для ознакомления с предыдущими наблюдениями в этом районе см. [Ежедневный отчет СММ от 31 мая 2021 года](#)).

### **Усилия СММ по содействию обеспечению возможности техобслуживания и функционирования жизненно важных объектов гражданской инфраструктуры**

10 и 11 июля Миссия продолжала содействовать обеспечению функционирования Донецкой фильтровальной станции (ДФС; 15 км к северу от Донецка), а также осуществляла мониторинг ситуации с безопасностью в районе насосной станции возле н. п. Василевка (неподконтрольный правительству, 20 км к северу от Донецка).

10 июля наблюдатели зафиксировали 17 нарушений режима прекращения огня (в том числе 2 взрыва неопределенного происхождения) в радиусе 5 км от ДФС.

10 июля СММ также осуществляла мониторинг соблюдения локального режима прекращения огня для обеспечения возможности выполнения ремонта водопровода возле н. п. Березовое (неподконтрольный правительству, 31 км к юго-западу от Донецка).



## **Обстановка на КПВВ и соответствующих блокпостах**

11 июля в Донецкой области, по наблюдениям СММ, контрольный пункт въезда-выезда (КПВВ) у н. п. Марьинка (подконтрольный правительству, 23 км к юго-западу от Донецка) был открыт, однако соответствующий блокпост вооруженных формирований вблизи н. п. Кременец (неподконтрольный правительству, 16 км к юго-западу от Донецка) был закрыт.

10 и 11 июля в Луганской области Миссия констатировала, что КПВВ в Станице Луганской и соответствующий блокпост вооруженных формирований южнее моста у Станицы Луганской были открыты, а пешеходы ожидали в очередях прохода в обоих направлениях.

Во второй половине дня 9 июля на блокпосте вооруженных формирований южнее моста у Станицы Луганской наблюдатели видели, как медики оказывали помощь мужчине (50–59 лет), который выглядел физически истощенным, как сообщалось, после перехода из подконтрольных правительству районов. 10 июля на этом блокпосте наблюдатели видели, что мужчина и женщина (40–49 лет) потеряли сознание, когда ожидали в очереди в направлении подконтрольных правительству районов, а медработники впоследствии оказали им помощь.

В оба дня наблюдатели отметили, что КПВВ около Золотого и в н. п. Счастье (подконтрольный правительству, 20 км к северу от Луганска) были открыты, а соответствующие блокпосты вооруженных формирований южнее участка разведения в районе Золотого и в 3 км к юго-востоку от моста в Счастье были закрыты.

## **Приграничные районы, которые не контролируются правительством**

Ведя наблюдение в пункте пропуска на границе<sup>6</sup> вблизи н. п. Успенка (73 км к юго-востоку от Донецка) в течение примерно 1 часа, команда СММ видела, что в Украину проехали 16 автомобилей (в том числе 10 с табличками «ДНР»), 3 тентованных грузовика (в том числе 2 с табличками «ДНР») и 6 микроавтобусов (с табличками «ДНР» и пассажирами разных пола и возраста на борту), а также прошли 46 человек (16 женщин и 27 мужчин разного возраста, а также 3 детей). При этом из Украины выехали 15 автомобилей (в том числе 9 с табличками «ДНР»), 7 тентованных грузовиков (в том числе 4 с табличками «ДНР»), 4 микроавтобуса (в том числе 3 с табличками «ДНР» и пассажирами разных пола и возраста на борту) и 1 автобус (с табличками «ДНР» и пассажирами разных пола и возраста на борту), а также вышли 38 человек (16 женщин и 18 мужчин разного возраста, а также 4 детей).

Находясь в пункте пропуска на границе вблизи н. п. Ульяновское (61 км к юго-востоку от Донецка) в течение приблизительно 40 минут, наблюдатели видели, что в Украину вошли 2 женщины (60–69 лет).

11 июля на железнодорожной станции в н. п. Суходольск (38 км к юго-востоку от Луганска) команда СММ зафиксировала наличие неподвижных 36 грузовых вагонов и 6 вагонов-цистерн.

---

<sup>6</sup> Согласно принятым в 2014 году решениям Кабинета Министров Украины, работа упомянутых и прочих пунктов пропуска на границе, что не контролируются правительством, официально приостановлена.

В тот же день наблюдатели осуществляли мониторинг в районах вдоль неконтролируемого правительством участка границы с Российской Федерацией около Суходольска, не зафиксировав изменений в ситуации с безопасностью.

### **Ситуация с безопасностью на востоке и юго-востоке Херсонской области**

9–11 июля Миссия осуществляла мониторинг в районах на востоке и юго-востоке Херсонской области в пунктах пропуска вблизи н. п. Каланчак (67 км к юго-востоку от Херсона), н. п. Чаплинка (77 км к юго-востоку от Херсона) и н. п. Чонгар (163 км к юго-востоку от Херсона), а также вдоль побережья Азовского моря возле н. п. Геническ (176 км к востоку от Херсона) и н. п. Новотроицкое (154 км к востоку от Херсона). Осуществляя мониторинг в указанных районах, наблюдатели не зафиксировали изменений в ситуации с безопасностью.

СММ продолжала следить за ситуацией во Львове, Одессе, Ивано-Франковске, Харькове, Днепре, Черновцах и Киеве.

### **\*Ограничение свободы передвижения и другие препятствия в выполнении мандата СММ**

*Деятельность по мониторингу и свобода передвижения СММ ограничены из-за угроз в области безопасности, включая риски, связанные с наличием мин и неразорвавшихся боеприпасов, а также другими препятствиями, которые ежедневно меняются. Мандат СММ предусматривает свободный и безопасный доступ по всей Украине. Все подписанты Минских соглашений согласились с необходимостью свободного и безопасного доступа, а также с тем, что ограничение свободы передвижения СММ является нарушением и что на подобные нарушения необходимо оперативно реагировать. Они также согласились с тем, что Совместный центр контроля и координации (СЦКК) должен содействовать такому реагированию и осуществлять общую координацию работ по разминированию. Однако вооруженные формирования в отдельных районах Донецкой и Луганской областей часто отказывают СММ в доступе к районам, прилегающим к неподконтрольным правительству участкам границы Украины (например, см. [Ежедневный отчет СММ от 8 июля 2021 года](#)). Деятельность СММ в Донецкой и Луганской областях, по-прежнему оставалась ограниченной после того, как [23 апреля 2017 года вблизи Пришиба произошел инцидент, который привел к гибели человека](#). В связи с этим способность Миссии осуществлять наблюдение была по-прежнему ограничена.*

#### Запрет доступа:

- 10 июля, когда патруль Миссии пребывал в депо железнодорожной станции в н. п. Славянск (подконтрольный правительству, 95 км к северу от Донецка), мужчина (50–59 лет) сказал наблюдателям покинуть этот район, сославшись на отсутствие письменного разрешения и соображения безопасности СММ.
- В тот же день на блокпосте вооруженных формирований вблизи н. п. Заиченко (неподконтрольный правительству, 93 км к югу от Донецка) 2 вооруженных члена вооруженных формирований не пропустили патруль Миссии на запад в направлении н. п. Пикузы (бывш. Коминтерново; неподконтрольный правительству, 92 км к югу от Донецка) и на юг в направлении н. п. Саханка (неподконтрольный правительству, 97 км к югу от Донецка), сославшись на «продолжающиеся дорожные работы в этом районе».
- 11 июля на блокпосте вооруженных формирований вблизи н. п. Старомарьевка



(62 км к югу от Донецка) вооруженный член вооруженных формирований не пропустил патруль Миссии в населенный пункт, сославшись на соображения «безопасности СММ».

- В тот же день на блокпосте вооруженных формирований на восточной окраине н. п. Новая Марьевка (неподконтрольный правительству, 64 км к югу от Донецка) 1 вооруженный член вооруженных формирований не пропустил патруль Миссии в населенный пункт, сославшись на соображения «безопасности СММ». Находясь на блокпосте, наблюдатели видели, как его пересек гражданский автомобиль с пассажирами на борту.
- В тот же день на блокпосте вооруженных формирований на северо-восточной окраине н. п. Староласпа (неподконтрольный правительству, 51 км к югу от Донецка) вооруженный член вооруженных формирований не пропустил патруль Миссии в населенный пункт, сославшись на «продолжающиеся работы по разминированию в этом районе».

*Регулярные ограничения на участках разведения сил и средств и из-за мин/неразорвавшихся боеприпасов:*

- Не осуществив сплошное разминирование, извлечение неразорвавшихся боеприпасов и устранение других препятствий, стороны по-прежнему отказывали СММ в неограниченном доступе, а также в возможности передвигаться по отдельным дорогам, которые ранее были определены как важные для осуществления Миссией эффективного мониторинга и для передвижения гражданских.

Другие препятствия<sup>7</sup>:

- 10 июля БПЛА СММ малого радиуса действия подвергались воздействию помех сигналу GPS (по оценке, вследствие предположительного глушения) при выполнении полета над районами возле н. п. Нью-Йорк (бывш. Новгородское; подконтрольный правительству, 35 км к северу от Донецка), н. п. Нелеповка (подконтрольный правительству, 40 км к северу от Донецка), н. п. Первомайск (неподконтрольный правительству, 58 км к западу от Луганска) и н. п. Золотое-5 (Михайловка; неподконтрольный правительству, 60 км к западу от Луганска).
- В тот же день БПЛА СММ среднего радиуса действия подвергались воздействию помех сигналу GPS (по оценке, вследствие предположительного глушения) во время полета над районами вблизи н. п. Докучаевск (неподконтрольный правительству, 30 км к юго-западу от Донецка), н. п. Мангуш (подконтрольный правительству, 111 км к югу от Донецка) и н. п. Приазовское (подконтрольный правительству, 99 км к югу от Донецка).
- 11 июля БПЛА СММ малого радиуса действия подвергались воздействию помех сигналу GPS (по оценке, вследствие предположительного глушения) во время полета над районами возле н. п. Золотое-5 (Михайловка; неподконтрольный правительству, 60 км к западу от Луганска).
- В тот же день БПЛА СММ среднего радиуса действия подвергался воздействию помех сигналу GPS (по оценке, вследствие предположительного глушения) во время 2 полетов над районами около н. п. Мариуполь (подконтрольный правительству, 102 км к югу от Донецка).

---

<sup>7</sup> В упомянутых в этом разделе случаях предположительного глушения и глушения помехи сигналу могли создавать из любого места в радиусе нескольких километров от местоположений БПЛА.

## Таблица вооружений

### Вооружение, размещенное в нарушение линий отвода

Дата	К-во единиц вооружения	Вид вооружения	Место	Источник наблюдения
<b>подконтрольные правительству районы</b>				
09.07.2021	1	зенитный ракетный комплекс (9К35 «Стрела-10»)	в жилом районе н. п. Нижнее (56 км к северо-западу от Луганска)	БПЛА малого радиуса действия
10.07.2021	7	самоходная гаубица (2С1 «Гвоздика», 122 мм)	в жилом районе н. п. Константиновка (60 км к северу от Донецка)	патруль

### Вооружение, размещенное за линиями отвода, но вне выделенных мест хранения вооружения

Дата	К-во единиц вооружения	Вид вооружения	Место	Источник наблюдения
<b>подконтрольные правительству районы</b>				
10.07.2021	9	самоходная гаубица (2С1 «Гвоздика», 122 мм)	на ж/д станции в н. п. Дружковка (72 км к северу от Донецка)	патруль
	6	противотанковая пушка (Д-48, 85 мм)		
	12	самоходная гаубица (2С3 «Акация», 152 мм)		
	6	самоходная гаубица (2С1 «Гвоздика», 122 мм)		
11.07.2021	4	самоходная гаубица (2С3 «Акация», 152 мм)	в жилом районе н. п. Алексеево-Дружковка (66 км к северу от Донецка)	патруль
	2		на ж/д станции в н. п. Дружковка (72 км к северу от Донецка)	

## Таблица признаков военного присутствия и присутствия военного типа в зоне безопасности<sup>8</sup>

Дата	К-во	Вид	Место	Источник наблюдения
<b>подконтрольные правительству районы</b>				
09.07.2021	1	бронетранспортер (типа МТ-ЛБ)	в жилом районе н. п. Нижнее (56 км к северо-западу от Луганска)	БПЛА малого радиуса действия
	1	зенитная установка (ЗУ-23, 23 мм)		
	5	боевая бронированная машина (типа БМП)		
	1	РЛС контрбатареи (АН/ТРQ-36)		
	1	РЛС (типа П-18 «Малахит»)		
11.07.2021	2	ронетранспортер (типа МТ-ЛБ)	вблизи н. п. Клебан-Бык (48 км к северу от Донецка)	патруль
<b>неподконтрольные правительству районы</b>				
09.07.2021	1	предположительно зенитная установка (ЗПУ-1, 14,5 мм)	вблизи н. п. Молодежное (63 км к северо-западу от Луганска)	БПЛА малого радиуса действия

<sup>8</sup> Упомянутая в этом разделе техника не подпадает под действие Минских соглашений об отводе вооружений.

**Таблица нарушений режима прекращения огня по состоянию на 11 июля 2021 года<sup>9</sup>**

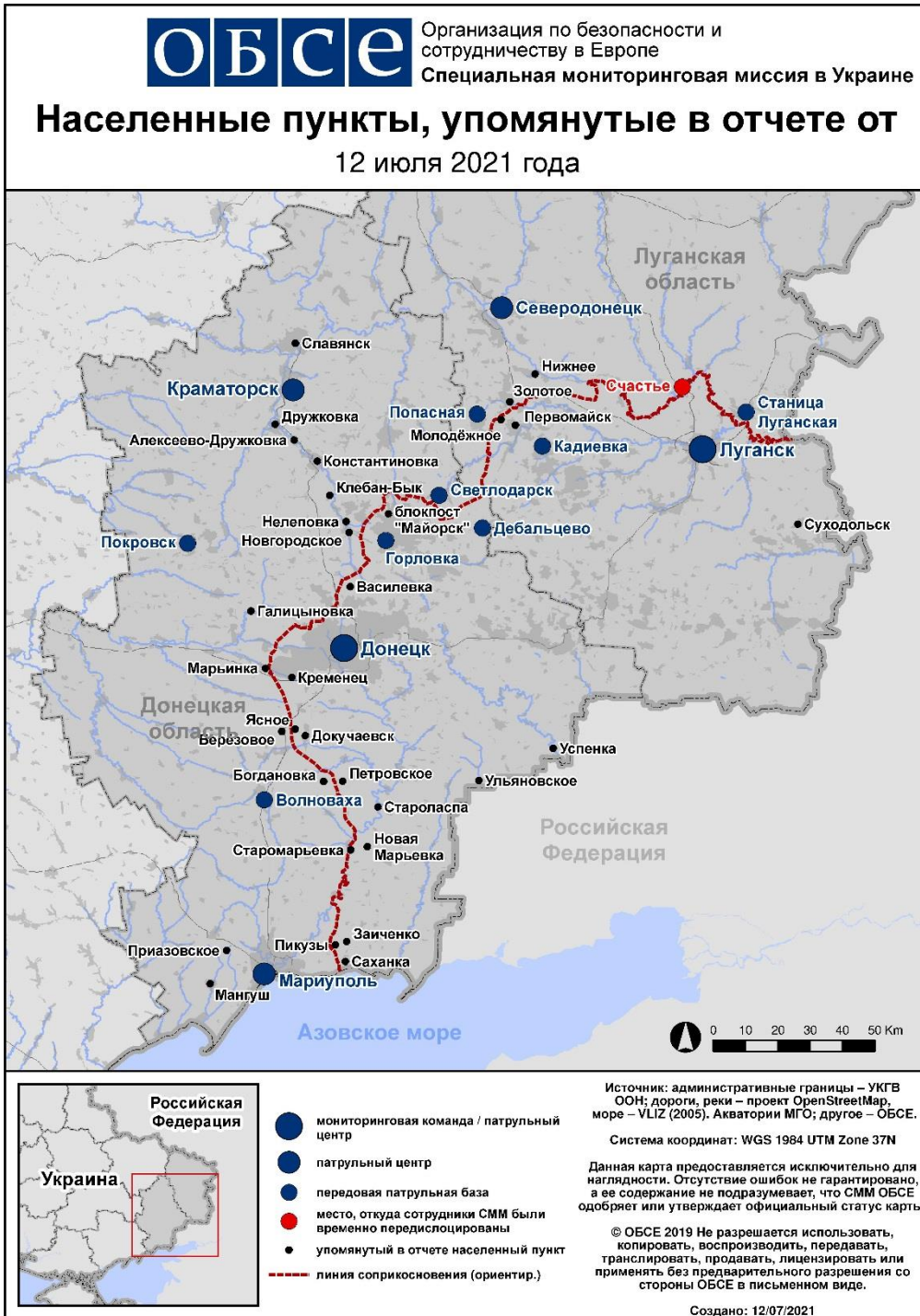
Месторасположение СММ	Место события	Способ	К-во	Наблюдение	Описание	Вооружение	Дата, время
камера СММ в н. п. Березовое (подконтрольный правительству, 31 км к ЮЗ от Донецка)	2–4 км к ВЮВ	зафиксировала	1	осветительная ракета	выпущенный(-ая) вверх	Н/Д	09.07, 22:51
	2–4 км к ВЮВ	зафиксировала	1	осветительная ракета	выпущенный(-ая) вверх	Н/Д	09.07, 22:52
камера СММ в 2 км к В от н. п. Богдановка (подконтрольный правительству, 41 км к ЮЗ от Донецка)	100–500 м к ВЮВ	зафиксировала	4	Н/Д боеприпас	ЮЗ–СВ (по оценке, на участке разведения в районе Петровского)	Н/Д	09.07, 22:32
камера СММ на КПВВ в н. п. Майорск (подконтрольный правительству, 45 км к СВ от Донецка)	4–6 км к В	зафиксировала	1	Н/Д боеприпас	З–В	Н/Д	09.07, 23:00
	4–6 км к В	зафиксировала	1	Н/Д боеприпас	ЗСЗ–ВЮВ	Н/Д	09.07, 23:00
	4–6 км к В	зафиксировала	1	Н/Д боеприпас	ССЗ–ЮЮВ	Н/Д	09.07, 23:00
	4–6 км к В	зафиксировала	1	Н/Д боеприпас	З–В	Н/Д	09.07, 23:01
	4–6 км к ВСВ	зафиксировала	3	Н/Д боеприпас	С–Ю	Н/Д	09.07, 23:09
	4–6 км к ВСВ	зафиксировала	7	Н/Д боеприпас	С–Ю	Н/Д	09.07, 23:10
	4–6 км к ВСВ	зафиксировала	1	Н/Д боеприпас	СЗ–ЮВ	Н/Д	09.07, 23:10
	4–6 км к ВСВ	зафиксировала	2	Н/Д боеприпас	С–Ю	Н/Д	09.07, 23:11
	4–6 км к В	зафиксировала	1	взрыв	неопределенного происхождения	Н/Д	10.07, 00:04
	4–6 км к ВСВ	зафиксировала	2	Н/Д боеприпас	выпущенный(-ая) вверх	Н/Д	10.07, 00:14
	4–6 км к ВСВ	зафиксировала	1	Н/Д боеприпас	выпущенный(-ая) вверх	Н/Д	10.07, 00:15
	4–6 км к В	зафиксировала	4	Н/Д боеприпас	выпущенный(-ая) вверх	Н/Д	10.07, 01:15
	4–6 км к В	зафиксировала	4	Н/Д боеприпас	выпущенный(-ая) вверх	Н/Д	10.07, 01:16
	4–6 км к В	зафиксировала	7	Н/Д боеприпас	выпущенный(-ая) вверх	Н/Д	10.07, 01:33
4–6 км к В	зафиксировала	28	Н/Д боеприпас	выпущенный(-ая) вверх	Н/Д	10.07, 01:34	
камера СММ в 1 км к ЮЗ от н. п. Широкино (подконтрольный правительству, 100 км к Ю от Донецка)	3–5 км к В	зафиксировала	1	Н/Д боеприпас	СЗ–ЮВ	Н/Д	10.07, 02:21
	4–6 км к С	зафиксировала	1	взрыв	неопределенного происхождения	Н/Д	09.07, 22:40
	4–6 км к С	зафиксировала	2	Н/Д боеприпас	ВЮВ–ЗСЗ	Н/Д	09.07, 23:21
	4–6 км к С	зафиксировала	1	вспышка дульного пламени		Н/Д	10.07, 00:11
	4–6 км к С	зафиксировала	1	Н/Д боеприпас	З–В (после предыдущего события)	Н/Д	10.07, 00:11
	4–6 км к С	зафиксировала	1	взрыв	разрыв (после предыдущего события)	Н/Д	10.07, 00:11
	4–6 км к С	зафиксировала	1	взрыв	неопределенного происхождения	Н/Д	10.07, 00:25
4–6 км к С	зафиксировала	1	взрыв	неопределенного происхождения	Н/Д	10.07, 00:39	
камера СММ в н. п. Светлодарск (подконтрольный правительству, 57 км к СВ от Донецка)	1–3 км к Ю	зафиксировала	24	Н/Д боеприпас	З–В	Н/Д	10.07, 01:24
примерно 1 км к СЗ от железнодорожного вокзала в н. п. Ясиноватая (неподконтрольный правительству, 16 км к СВ от Донецка)	1–1,5 км к ССЗ	слышали	1	взрыв	неопределенного происхождения	Н/Д	10.07, 09:36
	1–1,5 км к ССЗ	слышали	15	выстрел		стрелковое оружие	10.07, 09:36
примерно 2 км к ЮЮВ от н. п. Каменка (подконтрольный правительству, 20 км к С от Донецка)	2–3 км к В	слышали	1	взрыв	неопределенного происхождения	Н/Д	10.07, 09:35
камера СММ в н. п. Золотое (подконтрольный)	2–3 км к ВСВ	зафиксировала	1	взрыв	неопределенного происхождения (по оценке, вне участка разведения)	Н/Д	09.07, 22:52

<sup>9</sup> В таблице указаны исключительно нарушения режима прекращения огня, зафиксированные непосредственно патрулями Миссии или камерами СММ, а также те случаи, которые Миссия оценивает как учения с боевой стрельбой, контролируемые подрывы и т. п. Указанные детали, а именно: направление, направление, тип оружия и т. д., основаны на оценках, сделанных наблюдателями на местах и специалистами по техническому мониторингу, и необязательно всегда являются точными. Надпись «нет данных» (Н/Д) означает, что СММ не смогла подтвердить информацию из-за расстояния, погодных условий, технических ограничений и/или по другим причинам. Одни и те же самые, по оценке СММ, нарушения режима прекращения огня, зафиксированные параллельно несколькими патрулями/камерами, отражаются в таблице только один раз.

Месторасположение СММ	Место события	Способ	К-во	Наблюдение	Описание	Вооружение	Дата, время
правительству, 60 км к З от Луганска)	2–3 км к В	зафиксировала	4	Н/Д боеприпас	ЮЗ–СВ (по оценке, вне участка разведения)	Н/Д	09.07, 22:58
С окраина н. п. Попасная (подконтрольный правительству, 69 км к З от Луганска	3–4 км к ВСВ	слышали	4	очередь	по оценке, вне участка разведения в районе Золотого	крупнокалиберный пулемет	10.07, 01:55–02:00
	4–6 км к ВСВ	слышали	3	взрыв	неопределенного происхождения (по оценке, вне участка разведения в районе Золотого)	Н/Д	10.07, 02:00–02:05
	5–6 км к ВСВ	слышали	3	очередь	по оценке, вне участка разведения в районе Золотого	крупнокалиберный пулемет	10.07, 02:00–02:05
	5–6 км к ВСВ	слышали	10	взрыв	неопределенного происхождения (по оценке, вне участка разведения в районе Золотого)	Н/Д	10.07, 16:05–16:13
	5–6 км к ВСВ	слышали	3	очередь	по оценке, вне участка разведения в районе Золотого	крупнокалиберный пулемет	10.07, 16:05–16:13
н. п. Золотое-5 (Михайловка, неподконтрольный правительству, 58 км к З от Луганска)	2–3 км к С	слышали	1	взрыв	неопределенного происхождения (по оценке, вне участка разведения в районе Золотого)	Н/Д	10.07, 15:08
камера СММ 1,5 км к СВ от н. п. Гнутово (подконтрольный правительству, 90 км к Ю от Донецка)	3–5 км к ЮВ	зафиксировала	12	Н/Д боеприпас	ЮЗ–СВ	Н/Д	10.07, 23:05
	4–6 км к В	зафиксировала	4	Н/Д боеприпас	ЮЗ–СВ	Н/Д	11.07, 02:17
	4–6 км к В	зафиксировала	2	Н/Д боеприпас	выпущенный(-ая) вверх	Н/Д	11.07, 02:17
	4–6 км к В	зафиксировала	1	Н/Д боеприпас	ССЗ–ЮЮВ	Н/Д	11.07, 02:17
камера СММ на КПВВ в н. п. Майорск (подконтрольный правительству, 45 км к СВ от Донецка)	2–4 км к В	зафиксировала	44	Н/Д боеприпас	выпущенный(-ая) вверх	Н/Д	11.07, 00:46
	2–4 км к В	зафиксировала	15	Н/Д боеприпас	выпущенный(-ая) вверх	Н/Д	11.07, 00:47
	2–4 км к В	зафиксировала	3	Н/Д боеприпас	выпущенный(-ая) вверх	Н/Д	11.07, 00:48
	2–4 км к В	зафиксировала	3	Н/Д боеприпас	выпущенный(-ая) вверх	Н/Д	11.07, 00:50
	2–4 км к В	зафиксировала	71	Н/Д боеприпас	выпущенный(-ая) вверх	Н/Д	11.07, 02:24
камера СММ на шахте «Октябрьская» (неподконтрольная правительству, 9 км к СЗ от центра Донецка)	0,5-1 км к З	зафиксировала	1	взрыв	неопределенного происхождения	Н/Д	10.07, 22:48
камера СММ в 1 км к ЮЗ от н. п. Широкино (подконтрольный правительству, 100 км к Ю от Донецка)	4–6 км к С	зафиксировала	1	вспышка дульного пламени		Н/Д	10.07, 23:07
	4–6 км к С	зафиксировала	1	Н/Д боеприпас	ЮЮВ–ССЗ (после предыдущего события)	Н/Д	10.07, 23:07
	4–6 км к С	зафиксировала	1	взрыв	взрыв в воздухе (после предыдущего события)	Н/Д	10.07, 23:07
	4–6 км к С	зафиксировала	1	взрыв	неопределенного происхождения	Н/Д	10.07, 23:12
	4–6 км к С	зафиксировала	1	вспышка дульного пламени		Н/Д	10.07, 23:14
	4–6 км к С	зафиксировала	1	Н/Д боеприпас	В–З	Н/Д	10.07, 23:14
	4–6 км к С	зафиксировала	1	взрыв	взрыв в воздухе	Н/Д	10.07, 23:26
	4–6 км к С	зафиксировала	2	Н/Д боеприпас	ЗЮЗ–ВСВ	Н/Д	10.07, 23:44
	4–6 км к С	зафиксировала	2	взрыв	разрыв	Н/Д	10.07, 23:44
4–6 км к С	зафиксировала	7	Н/Д боеприпас	ЮЮЗ–ССВ	Н/Д	10.07, 23:55	
камера СММ в н. п. Светлодарск (подконтрольный правительству, 57 км к СВ от Донецка)	2–4 км к ЮВ	зафиксировала	1	Н/Д боеприпас	также зафиксировано камерой СММ в Майорске	Н/Д	11.07, 02:29
	2–4 км к ЮЮВ	зафиксировала	2	вспышка дульного пламени	также зафиксировано камерой СММ в Майорске	Н/Д	11.07, 02:30
	2–4 км к ЮЮВ	зафиксировала	2	Н/Д боеприпас	СВ–ЮЗ (после предыдущего события; также зафиксировано камерой СММ в Майорске)	Н/Д	11.07, 02:30
	2–4 км к ЮЮВ	зафиксировала	1	вспышка дульного пламени	также зафиксировано камерой СММ в Майорске	Н/Д	11.07, 02:30
	2–4 км к ЮЮВ	зафиксировала	1	Н/Д боеприпас	СВ–ЮЗ (после предыдущего события; также зафиксировано камерой СММ в Майорске)	Н/Д	11.07, 02:30
	2–4 км к Ю	зафиксировала	1	взрыв	разрыв (после предыдущего события; также зафиксировано камерой СММ в Майорске)	Н/Д	11.07, 02:30
	2–4 км к ЮЮВ	зафиксировала	2	взрыв	неопределенного происхождения (также зафиксировано камерой СММ в Майорске)	Н/Д	11.07, 02:30
	2–4 км к ЮВ	зафиксировала	1	взрыв	неопределенного происхождения (также зафиксировано камерой СММ в Майорске)	Н/Д	11.07, 02:30

Месторасположение СММ	Место события	Способ	К-во	Наблюдение	Описание	Вооружение	Дата, время
	2–4 км к ЮВ	зафиксировала	8	Н/Д боеприпас	СВ–ЮЗ (также зафиксировано камерой СММ в Майорске)	Н/Д	11.07, 02:30
	2–4 км к ЮЮВ	зафиксировала	2	вспышка дульного пламени	также зафиксировано камерой СММ в Майорске	Н/Д	11.07, 02:30
	2–4 км к ЮЮВ	зафиксировала	2	Н/Д боеприпас	ЗЮЗ–ВСВ (после предыдущего события; также зафиксировано камерой СММ в Майорске)	Н/Д	11.07, 02:30
	2–4 км к ЮВ	зафиксировала	8	Н/Д боеприпас	СВ–ЮЗ (также зафиксировано камерой СММ в Майорске)	Н/Д	11.07, 02:31
	2–4 км к ЮВ	зафиксировала	1	взрыв	неопределенного происхождения (также зафиксировано камерой СММ в Майорске)	Н/Д	11.07, 02:31
	2–4 км к ЮЮВ	зафиксировала	2	взрыв	неопределенного происхождения (также зафиксировано камерой СММ в Майорске)	Н/Д	11.07, 02:31
	2–4 км к ЮЮВ	зафиксировала	1	вспышка дульного пламени	также зафиксировано камерой СММ в Майорске	Н/Д	11.07, 02:31
	2–4 км к ЮЮВ	зафиксировала	1	Н/Д боеприпас	СВ–ЮЗ (после предыдущего события; также зафиксировано камерой СММ в Майорске)	Н/Д	11.07, 02:31
	2–4 км к ЮЮВ	зафиксировала	3	вспышка дульного пламени	также зафиксировано камерой СММ в Майорске	Н/Д	11.07, 02:31
	2–4 км к Ю	зафиксировала	2	взрыв	неопределенного происхождения (также зафиксировано камерой СММ в Майорске)	Н/Д	11.07, 02:31
	2–4 км к ЮЮВ	зафиксировала	1	вспышка дульного пламени	также зафиксировано камерой СММ в Майорске	Н/Д	11.07, 02:32
	2–4 км к ЮЮВ	зафиксировала	1	Н/Д боеприпас	СВ–ЮЗ (после предыдущего события; также зафиксировано камерой СММ в Майорске)	Н/Д	11.07, 02:32
	2–4 км к Ю	зафиксировала	1	взрыв	неопределенного происхождения	Н/Д	11.07, 02:32
примерно 2,5 км к ЮВ от н. п. Лебединское (подконтрольный правительству, 99 км к югу от Донецка)	2–3 км к ВЮВ	слышали	4	очередь		крупнокалиберный пулемет	11.07, 12:58–13:02
	2–3 км к ВЮВ	слышали	5	взрыв	выстрел	Н/Д	11.07, 12:58–13:02
	5–6 км к В	слышали	5	взрыв	разрыв (после предыдущего события)	Н/Д	11.07, 12:58–13:02
	2–4 км к ЮВ	зафиксировала	1	осветительная ракета	выпущенный(-ая) вверх	Н/Д	10.07, 22:05
камера СММ в н. п. Золотое (подконтрольный правительству, 60 км к З от Луганска)	3–5 км к ВЮВ	зафиксировала	1	осветительная ракета	выпущенный(-ая) вверх (по оценке, вне участка разведения)	Н/Д	10.07, 21:35
	3–5 км к ВЮВ	зафиксировала	1	осветительная ракета	выпущенный(-ая) вверх (по оценке, вне участка разведения; также зафиксировано камерой СММ в Попасной)	Н/Д	10.07, 21:58
н. п. Кадиевка (бывш. Стаханов; неподконтрольный правительству, 50 км к З от Луганска)	3–5 км к ССВ	слышали	2	взрыв	неопределенного происхождения	Н/Д	10.07, 21:27–21:30
	1–2 км к З	слышали	10	выстрел		стрелковое оружие	10.07, 21:27–21:30
С окраина н. п. Попасная (подконтрольный правительству, 69 км к З от Луганска)	4–5 км к ВСВ	слышали	5	взрыв	неопределенного происхождения (по оценке, вне участка разведения в районе Золотого)	Н/Д	10.07, 00:18–00:19
	4–5 км к ВСВ	слышали	3	очередь	по оценке, вне участка разведения в районе Золотого	крупнокалиберный пулемет	10.07, 00:21
3 км к С от н. п. Первомайск (неподконтрольный правительству, 58 км к З от Луганска)	3–5 км к ССВ	слышали	3	взрыв	неопределенного происхождения (по оценке, вне участка разведения в районе Золотого)	Н/Д	11.07, 08:54–08:55
2,2 км к ЮЗ от н. п. Веселая Гора (неподконтрольный правительству, 16 км к С от Луганска)	1,5–2 км к СЗ	слышали	1	выстрел	неопределенного происхождения	стрелковое оружие	11.07, 10:35

### Карта Донецкой и Луганской областей<sup>10</sup>



<sup>10</sup> По решению Постоянного совета №1117 от 21 марта 2014 года, СММ базируется в десяти городах по всей Украине (Херсон, Одесса, Львов, Ивано-Франковск, Харьков, Донецк, Днепр, Черновцы, Луганск и Киев). Эта карта восточной Украины предназначена для иллюстративных целей. На ней указаны населенные пункты, упомянутые в отчете, а также те, где находятся офисы СММ (мониторинговые команды, патрульные центры и передовые патрульные базы) в Донецкой и Луганской областях (Красным цветом выделено передовую патрульную базу, с которой сотрудники СММ были временно передислоцированы на основании рекомендаций экспертов по безопасности из некоторых государств-участников ОБСЕ и с учетом требований СММ по безопасности. Миссия использует эти помещения в светлую пору суток, а также патрулирует в этом населенном пункте днем).