

Щоденний звіт № 130/2021

від 7 червня 2020 року¹

Короткий виклад

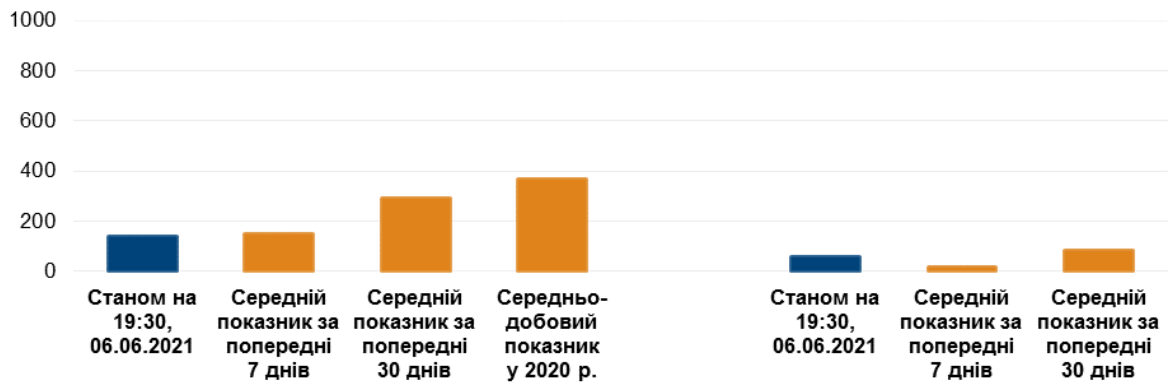
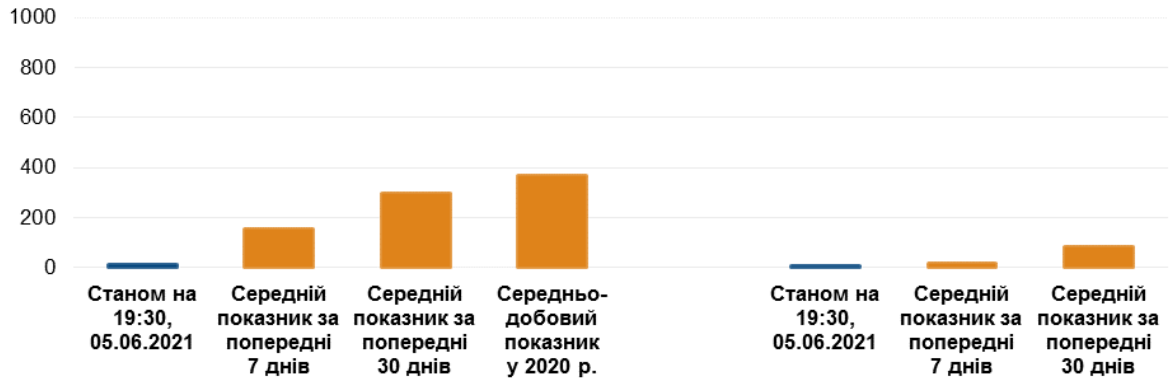
- У період із вечора 4 до вечора 6 червня в Донецькій області СММ зареєструвала 72 порушення режиму припинення вогню, зокрема 41 вибух. За попередній звітний період в області було зафіксовано 83 порушення режиму припинення вогню.
- У період із вечора 4 до вечора 6 червня в Луганській області Місія зареєструвала 76 порушень режиму припинення вогню, зокрема 17 вибухів. За попередній звітний період в області було зафіксовано 141 порушення режиму припинення вогню.
- СММ і далі здійснювала моніторинг на ділянках розведення сил і засобів у районах Станиці Луганської, Золотого та Петрівського, зафіксувавши порушення режиму припинення вогню на ділянці розведення в районі Петрівського.
- З обох боків лінії зіткнення в Луганській області БПЛА СММ малого радіуса дії зафіксував протитанкові міни (деякі вперше), які, за оцінкою, були встановлені нещодавно.
- Місія сприяла встановленню локального режиму припинення вогню та здійснювала моніторинг його дотримання для забезпечення роботи життєво важливих об'єктів цивільної інфраструктури.
- СММ продовжувала спостерігати за ситуацією з цивільним населенням, зокрема на 4 КПВВ, а також на відповідних блокпостах збройних формувань у Донецькій та Луганській областях.
- За спостереженнями СММ, безпекова ситуація на південному сході Херсонської області не змінилася.
- Обмеження свободи пересування Місії тривали, зокрема на блокпостах збройних формувань поблизу Василівки й у Староласпі на півдні Донецької області. БПЛА СММ малого радіуса дії знову зазнавали дії перешкод сигналу GPS*.

¹ На основі інформації, що надійшла від моніторингових команд станом на 19:30 6 червня 2021 року (за східноєвропейським літнім часом).

Порушення режиму припинення вогню²

К-ть зафіксувала порушення режиму припинення вогню³

К-ть зафіксованих вибухів⁴



² Більш детальну інформацію про всі випадки порушення режиму припинення вогню, а також мапи Донецької та Луганської областей, де відмічені всі місця, згадані у звіті, представлено у додатку. Упродовж звітного періоду камери СММ у Петрівському та Станиці Луганській не функціонували.

³ У тому числі вибухи.

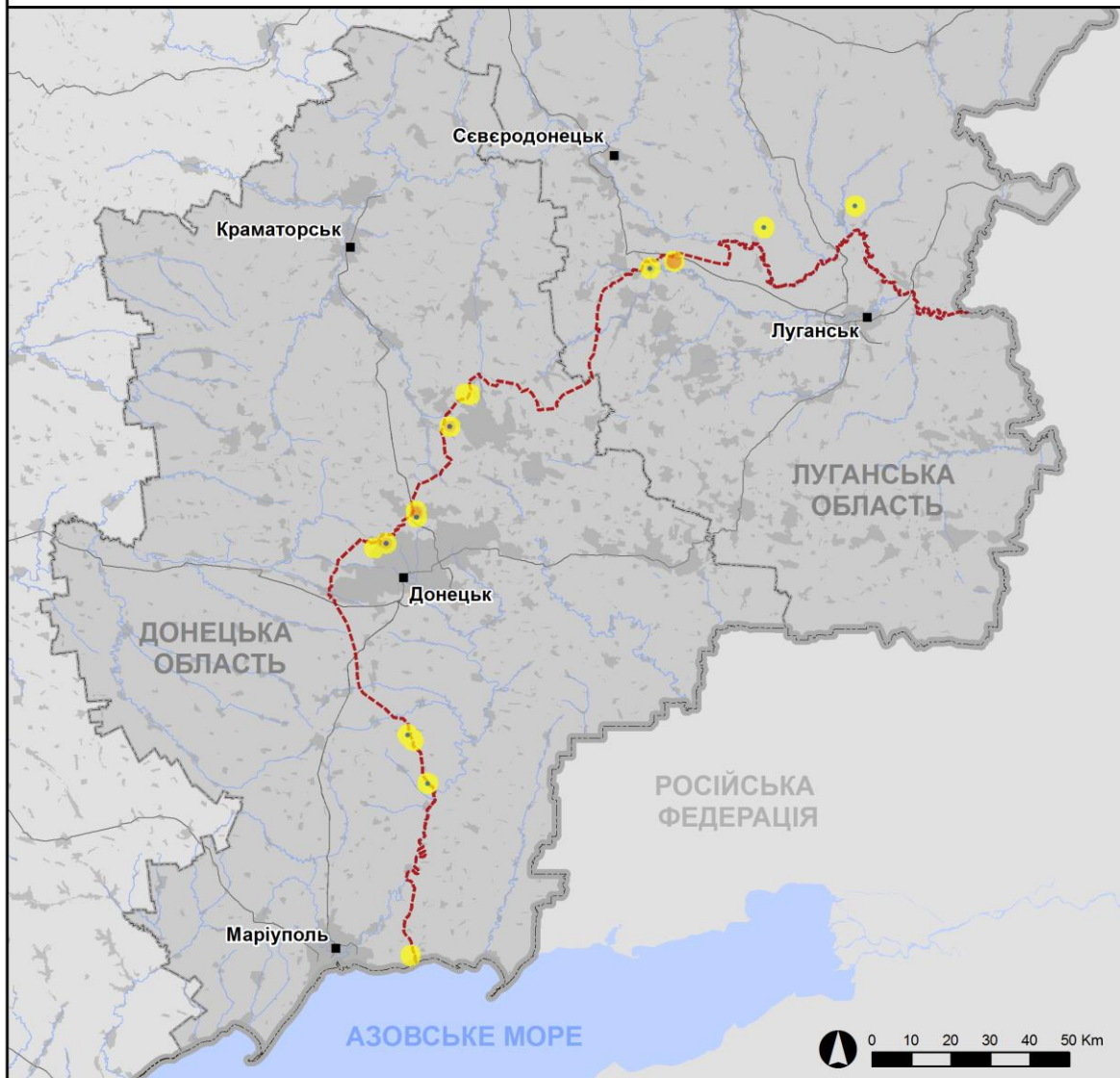
⁴ У тому числі внаслідок вогню з озброєння невстановленого типу.

Мапа із зафіксованими порушеннями режиму припинення вогню



Організація з безпеки та співробітництва в Європі
Спеціальна моніторингова місія в Україні

Зафіксовані СММ порушення режиму припинення вогню 5-6 червня 2021 р.



Концентрація порушень режиму припинення вогню

- Висока
- Низька

- Вибух
- Населений пункт
- Лінія зіткнення (орієнт.)

Джерела: адміністративні кордони — УКГП ООН; дороги, річки — проект OpenStreetMap; море — Vliz (2005).
Акваторії МГО, інше — ОБСЄ.

Система координат: WGS 1984 UTM Zone 37N

Ця мапа надається винятково для наочності. Відсутність помилок у мапі не гарантується, а її зміст не означає, що СММ ОБСЄ затверджує або ухвалює офіційний статус мапи.

© СММ ОБСЄ 2019 Не дозволяється використовувати, копіювати, відтворювати, передавати, транлювати, продавати, ліцензувати або застосовувати без попереднього дозволу з боку ОБСЄ у письмовому вигляді.
Створено: 07/06/2021

У період із вечора 4 до вечора 6 червня в Донецькій області СММ зареєструвала 72 порушення режиму припинення вогню, зокрема 41 вибух (40 вибухів невизначеного походження й 1 вибух у повітрі). Більшість порушень режиму припинення вогню зафіксовано в районах на південний схід від Донецької фільтрувальної станції (ДФС; 15 км на північ від Донецька) (див. нижче), а також на північний захід від н. п. Донецьк (непідконтрольний урядові) та н. п. Горлівка (непідконтрольний урядові, 39 км на північний схід від Донецька) 6 червня. За [попередній звітний період](#) було зафіксовано 83 порушення режиму припинення вогню.

У період із вечора 4 до вечора 6 червня в Луганській області Місія зареєструвала 76 порушень режиму припинення вогню, зокрема 17 вибухів невизначеного походження. Більшість порушень режиму припинення вогню сталися в районі на північний захід від н. п. Дачне (непідконтрольний урядові, 47 км на захід від Луганська) 6 червня. За [попередній звітний період](#) було зафіксовано 141 порушення режиму припинення вогню.

Після засідання Тристоронньої контактної групи 22 липня 2020 року, на якому досягнуто домовленості про додаткові заходи з посилення режиму припинення вогню, починаючи з 00:01 27 липня 2020 року і до кінця звітного періоду СММ зафіксувала принаймні 33 620 порушень режиму припинення вогню в Донецькій та Луганській областях (зокрема 10 613 вибухів, 5 674 невизначені боєприпаси в польоті, 230 спалахів дульного полум'я, 109 освітлювальних ракет, а також щонайменше 16 994 черги і постріли).

Ділянки розведення в районах Станиці Луганської, Золотої і Петрівського⁵

5 і 6 червня у межах ділянки розведення в районі н. п. Станиця Луганська (підконтрольний урядові, 16 км на північний схід від Луганська) спостерігачі бачили членів збройних формувань (з нарукавними пов'язками з написом «СЦКК») на південь від новоспорудженого прольоту мосту поблизу цього населеного пункту (15 км на північний схід від Луганська).

5 і 6 червня біля блокпоста збройних формувань на південь від ділянки розведення в районі н. п. Золоте (підконтрольний урядові, 60 км на захід від Луганська), за спостереженнями Місії, перебували члени збройних формувань (з нарукавними пов'язками з написом «СЦКК»). Спостерігачі вкотре бачили раніше зафіксовані 7 контейнерів південніше південного краю ділянки розведення та безпосередньо в її межах.

У ніч із 5 на 6 червня камера СММ, встановлена за 2 км на схід від н. п. Богданівка (підконтрольний урядові, 41 км на південний захід від Донецька), зафіксувала 1 вибух у повітрі та 2 невизначені боєприпаси в польоті — усе орієнтовно за 1–3 км на південний схід, за оцінкою, у межах ділянки розведення в районі н. п. Петрівське (непідконтрольний урядові, 41 км на південь від Донецька). Ця камера також зафіксувала ще 2 невизначені боєприпаси в польоті приблизно за 3–5 км на південний схід (встановити, чи сталося це на ділянці розведення або за її межами, не вдалося).

⁵ Розведення передбачено Рамковим рішенням Тристоронньої контактної групи про розведення сил і засобів від 21 вересня 2016 року.

Удень 5 та 6 червня, ведучи спостереження у кількох різних місцях біля цієї ділянки розведення, спостерігачі відзначили там спокійну ситуацію.

Відведення озброєння

СММ продовжувала здійснювати моніторинг відведення озброєння, передбаченого Меморандумом, а також Комплексом заходів і Доповненням до нього.

За лініями відведення, але за межами виділених місць зберігання озброєння Місія зафіксувала 8 гаубиць та 1 самохідний зенітний ракетно-гарматний комплекс на полігоні та на 2 залізничних станціях у підконтрольних урядові районах Донецької та Луганської областей (детальніше див. таблицю нижче).

Ознаки військової присутності та присутності військового типу в зоні безпеки

СММ зафіксувала 5 бойових броньованих машин у підконтрольних урядові районах Донецької та Луганської областей, у тому числі у двох житлових кварталах та поблизу них (детальніше див. таблицю нижче).

Зранку 6 червня, здійснюючи моніторинг на відстані близько 2 км на північ від Петрівського, спостерігачі помітили безпілотний літальний апарат (БПЛА), який не належав СММ та пролітав приблизно за 400 м на північний схід від них, і згодом того ж ранку, перебуваючи на тому ж місці, чули звук БПЛА (що не належить СММ), який доносився з того ж напрямку, незважаючи на заборону на використання бідь-яких видів літальних апаратів, передбачену рішенням ТКГ від 22 липня 2020 року щодо додаткових заходів із посилення режиму припинення вогню.

Протитанкові міни (деякі зафіксовано вперше) з обох боків лінії зіткнення в Луганській області

3 червня приблизно за 2,5 км на східно-південний схід від н. п. Новотошківське (підконтрольний урядові, 53 км на захід від Луганська) БПЛА СММ середнього радіуса дії вперше зафіксував 10 протитанкових мін поперек дороги, що веде до н. п. Жолобок (непідконтрольний урядові, 47 км на захід від Луганська), які, за оцінкою, були встановлені там нещодавно та належали Збройним силам України.

На відстані близько 1,2 км на західно-північний захід від н. п. Донецький (непідконтрольний урядові, 49 км на захід від Луганська) той же БПЛА знову зафіксував 20 протитанкових мін (за оцінкою, належали збройним формуванням) поперек дороги, що веде до Новотошківського (для ознайомлення з попередніми спостереженнями в цьому районі див. [Щоденний звіт СММ від 18 березня 2021 року](#)).

Того ж дня в полі орієнтовно за 3,5 км на східно-північний схід від н. п. Троїцьке (підконтрольний урядові, 69 км на захід від Луганська) БПЛА СММ малого радіуса дії вперше виявив приблизно 65 протитанкових мін, які, за оцінкою, були встановлені там уже певний період часу та належали Збройним силам України.

Зусилля СММ зі сприяння технічному обслуговуванню та забезпеченню роботи життєво важливих об'єктів цивільної інфраструктури

5 і 6 червня Місія продовжувала сприяти забезпеченню функціонування ДФС. 6 червня, перебуваючи в н. п. Ясинувата (непідконтрольний урядові, 16 км на північний схід від Донецька), спостерігачі чули 20 пострілів зі стрілецької зброї, за оцінкою, у радіусі 5 км від ДФС.

5 та 6 червня СММ також здійснювала моніторинг безпекової ситуації в районі насосної станції біля н. п. Василівка (непідконтрольний урядові, 20 км на північ від Донецька).

Ситуація на КПВВ та відповідних блокпостах

5 та 6 червня в Донецькій області спостерігачі зауважили, що контрольний пункт в'їзду-виїзду (КПВВ) неподалік н. п. Мар'їнка (підконтрольний урядові, 23 км на південний захід від Донецька) був відкритим, проте не зафіксували пасажиро-транспортного потоку в жодному напрямку. В обидва ці дні, за спостереженнями СММ, відповідний блокпост збройних формувань біля н. п. Кременець (непідконтрольний урядові, 16 км на південний захід від Донецька) був закритим.

5 та 6 червня в Луганській області команди СММ відзначили, що КПВВ у Станиці Луганській і відповідний блокпост збройних формувань на південь від мосту біля цього населеного пункту були відкритими, а люди стояли в черзі на перехід в обидва напрямки.

Упродовж обох цих днів, за спостереженнями Місії, КПВВ біля Золотого і в н. п. Щастя (підконтрольний урядові, 20 км на північ від Луганська) були відкритими, водночас відповідні блокпости збройних формувань на південь від ділянки розведення в районі Золотого і за 3 км на південний схід від мосту в Щасті були закритими.

Прикордонні райони, які не контролюються урядом

5 червня, ведучи спостереження в пункті пропуску на кордоні⁶ біля н. п. Успенка (73 км на південний схід від Донецька) протягом близько 1 години, члени патруля Місії бачили, як до України в'їхали 34 автомобілі (зокрема 20 із табличками «ДНР»), 7 тентованих вантажівок, а також увійшли 53 особи (33 жінки, 17 чоловіків і 3 дітей, різного віку). Водночас за цей же період часу з України виїхали 31 автомобіль (зокрема 16 із табличками «ДНР») та 13 вантажівок із критими вантажними відсіками (зокрема 3 з табличками «ДНР»), а також вийшли 40 осіб (14 жінок, 22 чоловіки та 4 дітей, різного віку).

Того ж дня команда СММ також здійснювала моніторинг у прикордонних районах поблизу н. п. Манич (76 км на схід від Донецька) та н. п. Комишуваха (75 км на схід від Донецька), де констатувала, що безпекова ситуація не змінилася.

⁶ Відповідно до постанов Кабінету Міністрів України, прийнятих у 2014 році, роботу цих та інших пунктів пропуску на кордоні, що не контролюються урядом, офіційно призупинено.

Безпекова ситуація на південному сході Херсонської області

4 та 5 червня спостерігачі здійснювали моніторинг на південному сході Херсонської області в пунктах пропуску біля н. п. Каланчак (67 км на південний схід від Херсона), н. п. Чаплинка (77 км на південний схід від Херсона) та н. п. Чонгар (163 км на південний схід від Херсона) та констатували, що безпекова ситуація там не змінилася.

Місія продовжувала стежити за ситуацією у Львові, Одесі, Івано-Франківську, Харкові, Дніпрі, Чернівцях та Києві.

*Обмеження свободи пересування та інші перешкоди у виконанні мандата СММ

Робота з моніторингу та свобода пересування СММ обмежені загрозами у сфері безпеки, включаючи ризики, пов'язані з наявністю мін і невибухлих боєприпасів, а також іншими перешкодами, які щодня змінюються. Мандат СММ передбачає вільний і безпечний доступ по всій Україні. Усі підписанти Мінських угод погодилися з необхідністю вільного та безпечного доступу, а також із тим, що обмеження свободи пересування СММ є порушенням і що на такі порушення необхідно швидко реагувати. Вони також дійшли згоди, що Спільний центр із контролю та координації (СЦКК) повинен сприяти такому реагуванню та здійснювати загальну координацію робіт з розмінування. Однак збройні формування в окремих районах Донецької та Луганської областей часто відмовляють СММ у доступі до районів, прилеглих до непідконтрольних урядові ділянок кордону України (наприклад, див. [Щоденний звіт СММ від 2 червня 2021 року](#)). Діяльність СММ у Донецькій та Луганській областях залишалася обмеженою після того, як [23 квітня 2017 року поблизу Пришиба стався інцидент, який призвів до загибелі людини](#). Унаслідок цього спроможність Місії вести спостереження залишалася обмеженою.

Регулярні обмеження на ділянках розведення сил і засобів і через міни/невибухлі боєприпаси:

- Не здійснивши суцільного розмінування, вилучення невибухлих боєприпасів та усунення інших перешкод, сторони і далі відмовляли СММ у необмеженому доступі, а також у можливості пересуватися окремими дорогами, які раніше були визначені як важливі для здійснення Місією ефективного моніторингу та для пересування цивільних осіб.

Затримка:

- 6 червня на блокпості збройних формувань, розташованому біля н. п. Василівка (непідконтрольний урядові, 47 км на південь від Донецька), два вочевидь озброєні члени збройних формувань дозволили патрулю Місії проїзд до н. п. Староласпа (непідконтрольний урядові, 51 км на південь від Донецька) лише після приблизно 42-хвилинної затримки. Перебуваючи на місці, спостерігачі бачили, як автомобілі вільно проїжджали через блокпост в обох напрямках.

Доступ за умови:

- Того ж дня у Староласпі член збройних формувань дозволив патрулю Місії проїхати до н. п. Новоласпа (непідконтрольний урядові, 50 км на південь від Донецька) лише в супроводі іншого члена збройних формувань.

Інші перешкоди⁷:

- 5 червня при виконанні польоту над районами поблизу н. п. Троїцько-Харцизьк (непідконтрольний урядові, 35 км на схід від Донецька) та чотирьох польотів біля н. п. Торецьк (кол. Дзержинськ; підконтрольний урядові, 43 км на північ від Донецька) БПЛА СММ малого радіусу дії зазнавали дії перешкод сигналу GPS (за оцінкою, в результаті ймовірного глушіння).
- 6 червня під час двох польотів над районами неподалік н. п. Верхньоторецьке (підконтрольний урядові, 23 км на північний схід від Донецька) БПЛА СММ малого радіусу дії зазнавав дії перешкод сигналу GPS (за оцінкою, в результаті ймовірного глушіння).

⁷ У випадках глушіння та ймовірного глушіння, згаданих у цьому розділі, перешкоди сигналу могли створювати з будь-якого місця в радіусі кількох кілометрів від місцеположення БПЛА.

Таблиця озброєння

Озброєння, розміщене за лініями відведення, але за межами виділених місць зберігання озброєння

Дата	К-ть одиниць озброєння	Вид озброєння	Місце	Джерело спостереження
підконтрольні урядові райони				
05.06.2021	2	буксирувана гаубиця (2А65 «Мста-Б», 152 мм)	на полігоні поблизу н. п. Урзуф (132 км на південний захід від Донецька)	патруль
	6	самохідна гаубиця (2С1 «Гвоздика», 122 мм)	на залізничній станції в н. п. Рубіжне (84 км на північний захід від Луганська)	
06.06.2021	1	самохідний зенітний ракетно-гарматний комплекс (2К22 «Тунгуска»)	на залізничній станції в н. п. Бахмут (кол. Артемівськ; 67 км на північ від Донецька)	

Таблиця ознак військової присутності та присутності військового типу в зоні безпеки⁸

Дата	К-ть	Вид	Місце	Джерело спостереження
підконтрольні урядові райони				
03.06.2021	1	бойова броньована машина (невстановленого типу)	біля житлового району н. п. Новотошківське (53 км на захід від Луганська)	БПЛА середнього радіуса дії
	1	бронетранспортер (типу МТ-ЛБ)	неподалік н. п. Новотошківське (53 км на захід від Луганська)	
	2	бойова броньована машина (невстановленого типу)		
06.06.2021	1	бронетранспортер (БТР-3)	у житловому районі н. п. Виноградне (101 км на південь від Донецька)	патруль

⁸ Згадана в цьому розділі техніка не підпадає під дію Мінських угод щодо відведення озброєння.

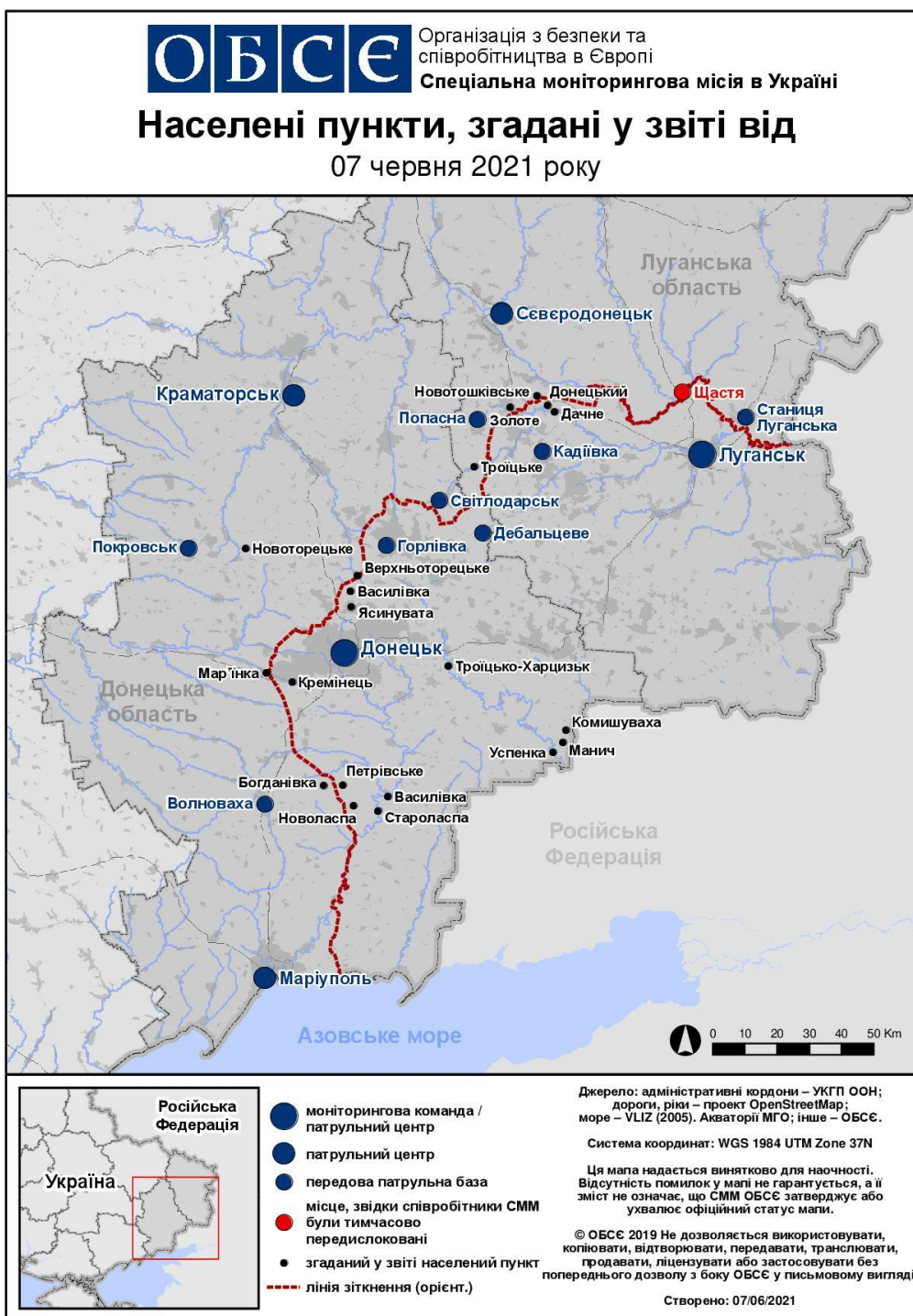
Таблиця порушень режиму припинення вогню станом на 6 червня 2021 року⁹

Місце розміщення СММ	Місце події	Спосіб	К-ть	Спостереження	Опис	Озброння	Дата, час
камера СММ за 2 км на Сх від н. п. Богданівка (підконтрольний уряду, 41 км на ПдЗх від Донецька)	1–3 км на ПдСх	зафіксувала	1	Н/Д боєприпас	ЗхПдЗх–СхПнСх (за оцінкою, у межах ділянки розведення в районі Петрівського)	Н/Д	05.06, 00:13
	1–3 км на ПдСх	зафіксувала	1	вибух	вибух у повітрі (після попередньої події; за оцінкою, у межах ділянки розведення в районі Петрівського)	Н/Д	05.06, 00:13
	1–3 км на ПдСх	зафіксувала	1	Н/Д боєприпас	ЗхПдЗх–СхПнСх (за оцінкою, у межах ділянки розведення в районі Петрівського)	Н/Д	05.06, 00:45
	3–5 км на ПдСх	зафіксувала	1	Н/Д боєприпас	ЗхПдЗх–СхПнСх (встановити, на ділянці розведення в районі Петрівського чи за її межами, не вдалося)	Н/Д	05.06, 00:46
	3–5 км на ПдСх	зафіксувала	1	Н/Д боєприпас	ЗхПдЗх–СхПнСх (встановити, на ділянці розведення в районі Петрівського чи за її межами, не вдалося)	Н/Д	05.06, 00:47
	1–3 км на ПдСх	зафіксувала	1	Н/Д боєприпас	ЗхПдЗх–СхПнСх (за оцінкою, у межах ділянки розведення в районі Петрівського)	Н/Д	05.06, 00:48
камера СММ на шахті «Октябрська» (непідконтрольна уряду, 9 км на ПнЗх від центру Донецька)	2–4 км на ЗхПдЗх	зафіксувала	3	Н/Д боєприпас	ПнПнСх–ПдПдЗх	Н/Д	05.06, 01:12
	2–4 км на ЗхПдЗх	зафіксувала	1	Н/Д боєприпас	ПнПнСх–ПдПдЗх	Н/Д	05.06, 01:54
н. п. Гранітне (підконтрольний уряду, 60 км на Пд від Донецька)	5–6 км на Пн	чули	1	вибух	невизначеного походження	Н/Д	05.06, 11:08
камера СММ на Донецькій фільтрувальній станції (15 км на Пн від Донецька)	1–3 км на ПдПдСх	зафіксувала	1	вибух	невизначеного походження	Н/Д	06.06, 02:31
	1–3 км на ПдПдСх	зафіксувала	1	вибух	невизначеного походження	Н/Д	06.06, 02:32
	1–3 км на ПдПдСх	зафіксувала	1	вибух	невизначеного походження	Н/Д	06.06, 02:38
	1–3 км на ПдПдСх	зафіксувала	1	вибух	невизначеного походження	Н/Д	06.06, 02:40
	1–3 км на ПдПдСх	зафіксувала	1	вибух	невизначеного походження	Н/Д	06.06, 02:41
	1–3 км на ПдПдСх	зафіксувала	1	вибух	невизначеного походження	Н/Д	06.06, 02:43
	1–3 км на ПдПдСх	зафіксувала	1	вибух	невизначеного походження	Н/Д	06.06, 02:45
камера СММ на КПВВ біля н. п. Майорськ (підконтрольний уряду, 45 км на ПнСх від Донецька)	1–2 км на Сх	зафіксувала	1	Н/Д боєприпас	ПнЗх–ПдСх	Н/Д	05.06, 21:14
	300–500 м на СхПнСх	зафіксувала	1	спалах дульного полум'я		Н/Д	05.06, 21:17
	300–500 м на СхПнСх	зафіксувала	1	Н/Д боєприпас	ПнПнЗх–ПдПдСх (після зазначеної вище події)	Н/Д	05.06, 21:17
камера СММ за 1 км на ПдЗх від н. п. Широкине (підконтрольний уряду, 100 км на Пд від Донецька)	2–4 км на ПнПнСх	зафіксувала	1	снаряд	ПдСх–ПнЗх	Н/Д	05.06, 23:29
центр н. п. Донецьк (непідконтрольний уряду)	8–10 км на ПнЗх	чули	10	вибух	невизначеного походження	Н/Д	06.06, 04:27–04:37
	8–10 км на ПнЗх	чули	6	вибух	невизначеного походження	Н/Д	06.06, 04:38–04:42
н. п. Горлівка (непідконтрольний уряду, 39 км на ПнСх від Донецька)	5–7 км на ЗхПнЗх	чули	8	вибух	невизначеного походження	Н/Д	06.06, 05:27–05:30
	5–7 км на ЗхПнЗх	чули	8	вибух	невизначеного походження	Н/Д	06.06, 06:00–06:02
приблизно 1 км на ПнЗх від залізничного вокзалу в н. п. Ясинувата (непідконтрольний уряду, 16 км на ПнСх від Донецька)	1–2 км на Зх	чули	20	постріл		стрілецька зброя	06.06, 09:15–09:30

⁹ У таблиці вказані лише ті порушення режиму припинення вогню, які були зафіксовані безпосередньо спостерігачами чи камерами СММ, а також ті випадки, які Місія оцінює як навчання з бойовою стрільбою, контрольовані підриви і т. д. Зазначені деталі, а саме: відстань, напрямок, тип зброї тощо, базуються на оцінках, зроблених спостерігачами на місцях та спеціалістами з технічного моніторингу, і необов'язково завжди є точними. Напис «невідомо» (Н/Д) означає, що СММ не змогла підтвердити таку інформацію у зв'язку з відстанню, погодними умовами, технічними обмеженнями та/або з інших причин. Одні і ті ж самі, за оцінкою СММ, порушення режиму припинення вогню, зафіксовані паралельно декількома патрулями/камерами, відображаються в таблиці лише один раз.

Місце розміщення СММ	Місце події	Спосіб	К-ть	Спостереження	Опис	Озброєння	Дата, час
ПнЗх околиця н. п. Голубівка (кол. Кіровськ; непідконтрольний уряду, 51 км на Зх від Луганська)	4–6 км на Пн	чули	11	вибух	невизначеного походження	Н/Д	06.06, 10:05–11:25
ПнСх околиця н. п. Весела Гора (непідконтрольний уряду, 16 км на Пн від Луганська)	15–25 км на ЗхПнЗх	чули	4	вибух	невизначеного походження	Н/Д	06.06, 10:10–10:11
Сх околиця н. п. Артема (підконтрольний уряду, 26 км на Пн від Луганська)	3–6 км на Пн	чули	2	вибух	невизначеного походження	Н/Д	06.06, 10:20–10:21
Пн околиця н. п. Дачне (непідконтрольний урядові, 47 км на Зх від Луганська)	2–4 км на ПнЗх	чули	5	черга		великокаліберний кулемет	06.06, 11:23–11:46
	2–4 км на ПнЗх	чули	54	постріл		стрілецька зброя	06.06, 11:23–11:46

Мапа Донецької та Луганської областей¹⁰



¹⁰ За рішенням Постійної ради №1117 від 21 березня 2014 року, СММ базується у десяти містах на всій території України (Херсон, Одеса, Львів, Івано-Франківськ, Харків, Донецьк, Дніпро, Чернівці, Луганськ і Київ). Ця мапа східної України призначена для ілюстративних цілей. На ній вказані населені пункти, згадані у звіті, а також ті, де є офіси СММ (команди спостерігачів, представництва і передові патрульні бази) в Донецькій і Луганській областях. (Червоним кольором виділено передову патрульну базу, з якої співробітники СММ були тимчасово передислоковані починаючи з 27 вересня 2016 року згідно з рекомендаціями експертів з безпеки з деяких держав-учасниць ОБСЄ та з урахуванням вимог СММ щодо безпеки. СММ використовує ці приміщення у світлу пору доби, а також патрулює в цьому населеному пункті вдень).