

Щоденний звіт № 123/2021

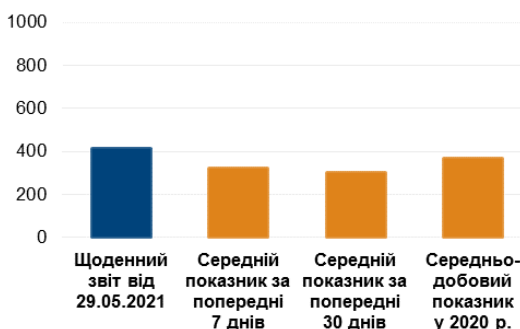
від 29 травня 2021 року¹

Короткий виклад

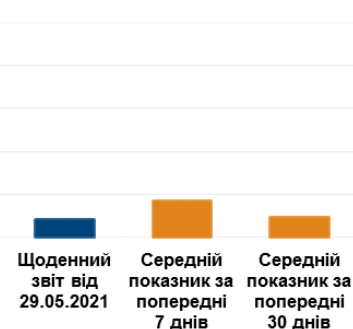
- У Донецькій області Місія зафіксувала 383 порушення режиму припинення вогню, зокрема 77 вибухів. За попередній звітний період у цій області зафіксовано 91 таке порушення.
- У Луганській області СММ зафіксувала 32 порушення режиму припинення вогню, зокрема 3 вибухи. За попередній звітний період у цій області зафіксовано 2 такі порушення.
- Місія уточнювала повідомлення про те, що дівчинка зазнала поранення в результаті вибуху сигнального патрона в Северодонецьку Луганської області.
- СММ продовжила здійснювати моніторинг на ділянках розведення сил і засобів у районах Станиці Луганської, Золотого та Петрівського, а також зафіксувала порушення режиму припинення вогню на ділянці розведення в районі Петрівського.
- Місія сприяла встановленню локального режиму припинення вогню та здійснювала моніторинг його дотримання для уможливлення очищення та ремонту, а також забезпечення функціонування життєво важливих об'єктів цивільної інфраструктури.
- СММ продовжувала спостерігати за ситуацією з цивільним населенням, зокрема на 4 КПВВ, а також на відповідних блокпостах збройних формувань у Донецькій і Луганській областях.
- Свободу пересування Місії і далі обмежували, зокрема на блокпості збройних формувань у західній частині Донецька. БПЛА СММ вкотре зазнавали впливу перешкод сигналу GPS*.

Порушення режиму припинення вогню²

К-ть зафіксованих порушень режиму припинення вогню³



К-ть зафіксованих вибухів⁴



¹ На основі інформації, що надійшла від моніторингових команд станом на 19:30 28 травня 2021 року (за східноєвропейським літнім часом).

² Детальнішу інформацію про всі випадки порушення режиму припинення вогню, а також мапи Донецької та Луганської областей, де відмічені всі згадані у звіті місця, представлено в додатку. Упродовж звітнього періоду камера СММ у Петрівському не функціонувала.

³ У тому числі вибухи.

⁴ У тому числі внаслідок вогню з озброєння невстановленого типу.

Мапа зафіксованих порушень режиму припинення вогню



Організація з безпеки та співробітництва в Європі
Спеціальна моніторингова місія в Україні

Зафіксовані СММ порушення режиму припинення вогню 28 травня 2021 р.



Концентрація порушень режиму припинення вогню

- Висока
- Низька

- Вибух
- Населений пункт
- Лінія зіткнення (орієнт.)

Джерела: адміністративні кордони — УКГП ООН; дороги, річки — проект OpenStreetMap; море — VLI2 (2005). Акваторії МГО, інше — ОБСЄ.

Система координат: WGS 1984 UTM Zone 37N

Ця мапа надається винятково для наочності. Відсутність помилок у мапі не гарантується, а її зміст не означає, що СММ ОБСЄ затверджує або ухвалює офіційний статус мапи.

© СММ ОБСЄ 2019 Не дозволяється використовувати, копіювати, відтворювати, передавати, транслювати, продавати, ліцензувати або застосовувати без попереднього дозволу з боку ОБСЄ у письмовому вигляді.
Створено: 29/05/2021

У Донецькій області Місія зафіксувала 383 порушення режиму припинення вогню, зокрема 77 вибухів (у тому числі 74 вибухи невизначеного походження, 2 вибухи в повітрі й 1 розрив). Більшість порушень сталися в районі на південь від зруйнованого міжнародного аеропорту «Донецьк» (8 км на північний захід від Донецька), а також у районах на північ від н. п. Широкине (підконтрольний урядові, 100 км на південь від Донецька), де також зафіксовано більшість вибухів. За [попередній звітний період](#) у цій області зафіксовано 91 таке порушення (деякі також сталися в районі на південь від зруйнованого міжнародного аеропорту «Донецьк»).

У Луганській області СММ зафіксувала 32 порушення режиму припинення вогню, зокрема 3 вибухи невизначеного походження. Більшість порушень сталися в районі на південний схід від н. п. Попасна (підконтрольний урядові, 69 км на захід від Луганська) (див. нижче). За [попередній звітний період](#) у цій області зафіксовано 2 такі порушення.

Після засідання Тристоронньої контактної групи 22 липня 2020 року, на якому була досягнута домовленість про додаткові заходи з посилення режиму припинення вогню, починаючи з 00:01 27 липня 2020 року і до кінця звітного періоду Місія зафіксувала щонайменше 32 384 порушення режиму припинення вогню в Донецькій і Луганській областях (зокрема 10 430 вибухів, 5 471 невизначений боєприпас у польоті, 228 спалахів дульного полум'я, 107 освітлювальних ракет, а також принаймні 16 148 черг і пострілів).

Дівчинка зазнала поранень у результаті вибуху сигнального патрона в Сєверодонецьку Луганської області

Місія уточнювала повідомлення про те, що 10-літня дівчинка зазнала поранення в результаті вибуху сигнального патрона в н. п. Сєверодонецьк (підконтрольний урядові, 74 км на північний захід від Луганська).

19 травня в Сєверодонецьку представник поліції розповів спостерігачам, що пополудні 18 травня поблизу дитячого майданчика на вул. Енергетиків, 12а, в Сєверодонецьку 10-літня дівчина знайшла 3 сигнальні патрони, один із яких вибухнув. Унаслідок цього вона зазнала осколкового поранення правої повіки, та її доправили до лікарні в Сєверодонецьку. Представник поліції додав, що там же знайшли ще 2 порожні патрони і що розпочато розслідування за статтею 263 («Незаконне поводження зі зброєю, бойовими припасами або вибуховими речовинами») та статтею 125 («Умисне легке тілесне ушкодження») Кримінального кодексу України.

21 травня в Сєверодонецьку жінка (невстановленого віку), яка представилася мамою потерпілої дівчинки, по телефону розповіла команді СММ, що пополудні 18 травня її донька зазнала осколкового поранення повіки в результаті вибуху сигнального патрона поблизу дитячого майданчика на вул. Енергетиків, 12а.

27 травня співробітник лікарні в Сєверодонецьку по телефону повідомив команді Місії, що 18 травня до них доправили 10-літню дівчинку з раною на верхній повіці правого ока, спричинену влученням осколка.

Ділянки розведення в районах Станиці Луганської, Золотого і Петрівського⁵

Здійснюючи моніторинг на ділянці розведення в районі н. п. Станиця Луганська (підконтрольний урядові, 16 км на північний схід від Луганська), спостерігачі бачили 2 членів збройних формувань (з нарукавними пов'язками з написом «СЦКК») південніше відремонтованого прольоту мосту біля Станиці Луганської (15 км на північний схід від Луганська).

Увечері 27 травня на ділянці розведення в районі н. п. Золоте (підконтрольний урядові, 60 км на захід від Луганська) безпілотний літальний апарат (БПЛА) СММ дальнього радіуса дії зафіксував 1 особу біля колишньої позиції Збройних сил України, приблизно за 500 м на західно-південний захід від північно-східного кута ділянки, а також ще 1 особу біля колишньої позиції збройних формувань поблизу східного краю ділянки, орієнтовно за 1,5 км на північ від її південно-східного кута.

У ніч із 27 на 28 травня камера СММ у Золотому зафіксувала 1 боєприпас орієнтовно за 1–3 км на схід. 28 травня, патрулюючи на північно-східній околиці н. п. Оріхове (підконтрольний урядові, 57 км на північний захід від Луганська), спостерігачі чули 5 черг із великокаліберного кулемета на відстані приблизно за 3–4 км на південь. За оцінкою, усі ці порушення сталися поза ділянкою розведення, але в межах 5 км від її краю.

28 травня, здійснюючи моніторинг неподалік блокпоста збройних формувань південніше ділянки розведення, спостерігачі бачили 3 членів збройних формувань (з нарукавними пов'язками з написом «СЦКК»); один із них пройшов углиб ділянки до місця приблизно за 350 м на північ від її південного краю, а потім повернувся. Спостерігачі вкотре бачили 8 раніше зафіксованих контейнерів південніше південного краю ділянки розведення, на її краю та на ділянці.

Увечері 27 травня камера СММ, установлена за 2 км на схід від н. п. Богданівка (підконтрольний урядові, 41 км на південний захід від Донецька), зафіксувала 4 боєприпаси приблизно за 1–3 км на південний схід. Упродовж дня 28 травня, перебуваючи в н. п. Петрівське (непідконтрольний урядові, 41 км на південь від Донецька), команда Місії чула 3 постріли зі стрілецької зброї орієнтовно за 1,5 км на південний захід. За оцінкою, усі ці порушення сталися на ділянці розведення в районі **Петрівського**.

Упродовж того ж дня, патрулюючи орієнтовно за 2 км на схід від Богданівки, спостерігачі чули 4 постріли зі стрілецької зброї приблизно за 3 км на південний схід від свого місцеположення (за оцінкою, поза ділянкою розведення, однак у межах 5 км від її краю).

Відведення озброєння

СММ продовжувала здійснювати моніторинг відведення озброєння, передбаченого Меморандумом, а також Комплексом заходів і Доповненням до нього.

⁵ Розведення передбачено Рамковим рішенням Тристоронньої контактної групи про розведення сил і засобів від 21 вересня 2016 року.

Ознаки військової присутності та присутності військового типу в зоні безпеки⁶

СММ зафіксувала 3 бойові броньовані машини в підконтрольних урядові районах Донецької області, а також у непідконтрольному урядові районі Луганської області (детальніше див. таблицю нижче).

Роботи з розмінування поблизу Новолуганського Донецької області

Приблизно за 2 км на північ від н. п. Новолуганське (підконтрольний урядові, 53 км на північний схід від Донецька) спостерігачі бачили 10 членів (чоловіків різного віку) міжнародної організації, які виконували роботи з розмінування в полях обабіч дороги місцевого значення.

Зусилля Місії зі сприяння уможливленню техобслуговування та забезпеченню функціонування життєво важливих об'єктів цивільної інфраструктури

СММ продовжувала сприяти забезпеченню функціонування Донецької фільтрувальної станції (ДФС; 15 км на північ від Донецька). Здійснюючи моніторинг на південно-східній околиці н. п. Авдіївка (підконтрольний урядові, 17 км на північ від Донецька), команда Місії чула 1 вибух невизначеного походження (за оцінкою, у радіусі 5 км від ДФС).

СММ також здійснювала моніторинг дотримання локального режиму припинення вогню для уможливлення очищення об'єктів інфраструктури водовідведення поблизу н. п. Горлівка (непідконтрольний урядові, 39 км на північний схід від Донецька), а також ремонтних робіт на шламонакопичувачі фенольного заводу поблизу н. п. Залізне (кол. Артемове; підконтрольний урядові, 42 км на північний схід від Донецька).

Ситуація на КПВВ і відповідних блокпостах

У Донецькій області Місія констатувала, що контрольний пункт в'їзду-виїзду (КПВВ) неподалік н. п. Новотроїцьке (підконтрольний урядові, 36 км на південний захід від Донецька) і відповідний блокпост збройних формувань біля н. п. Оленівка (непідконтрольний урядові, 23 км на південний захід від Донецька) були відкриті, а люди очікували в чергах на перетин в обох напрямках.

Перебуваючи на блокпості збройних формувань поблизу Оленівки, спостерігачі бачили, як автоколона міжнародної організації у складі 3 вантажівок перетнула його з непідконтрольних у підконтрольні урядові райони.

У Луганській області Місія констатувала, що КПВВ у Станиці Луганській і відповідний блокпост збройних формувань південніше мосту біля Станиці Луганської були відкриті, а пішоходи очікували в чергах на перетин в обох напрямках.

СММ також відзначила, що КПВВ біля Золотого та в н. п. Щастя (підконтрольний урядові, 20 км на північ від Луганська) були відкриті, однак відповідні блокпости збройних формувань південніше ділянки розведення в районі Золотого та за 3 км на південний схід від мосту в Щасті були закриті.

⁶ Згадана у цьому розділі техніка не підпадає під дію Мінських угод щодо відведення озброєння.

Місія продовжувала стежити за ситуацією в Києві, Херсоні, Одесі, Львові, Івано-Франківську, Харкові, Дніпрі та Чернівцях.

***Обмеження свободи пересування та інші перешкоди у виконанні мандата СММ**

Робота з моніторингу та свобода пересування СММ обмежені загрозами у сфері безпеки, зокрема ризиками, пов'язаними з наявністю мін і невибухлих боєприпасів, а також іншими перешкодами, які щодня змінюються. Мандат СММ передбачає вільний і безпечний доступ по всій Україні. Усі підписанти Мінських угод погодилися з необхідністю вільного та безпечного доступу, а також із тим, що обмеження свободи пересування СММ є порушенням і що на такі порушення необхідно швидко реагувати. Вони також дійшли згоди, що Спільний центр із контролю та координації (СЦКК) повинен сприяти такому реагуванню та здійснювати загальну координацію робіт із розмінування. Однак збройні формування в окремих районах Донецької та Луганської областей часто відмовляють СММ у доступі до районів, прилеглих до непідконтрольних урядові ділянок кордону України (наприклад, див. [Щоденний звіт СММ від 25 травня 2021 року](#)). Діяльність СММ у Донецькій і Луганській областях, як і раніше, залишалася обмеженою після того, як [23 квітня 2017 року поблизу Пришиба стався інцидент, який призвів до загибелі людини](#). Унаслідок цього спроможність Місії вести спостереження залишалася обмеженою.

Регулярні обмеження на ділянках розведення сил і засобів та через міни/невибухлі боєприпаси:

- Не здійснивши суцільного розмінування, вилучення невибухлих боєприпасів та усунення інших перешкод, сторони і далі відмовляли СММ у необмеженому доступі, а також у можливості пересуватися окремими дорогами, які раніше були визначені як важливі для здійснення Місією ефективного моніторингу та для пересування цивільних осіб.

Затримка:

- На блокпості збройних формувань у мікрорайоні Трудівські Петровського району н. п. Донецьк (непідконтрольний урядові) 2 члени збройних формувань (один був явно озброєний) дозволили патрулю Місії проїхати далі на південь тільки після приблизно 45-хвилинної затримки.

Інші перешкоди⁷:

- 27 травня, пролітаючи над районами між підконтрольними урядові н. п. Ілліівка (кол. Ілліча; 56 км на північ від Донецька) та н. п. Авдіївка (17 км на північ від Донецька), між н. п. Мар'їнка (підконтрольний урядові, 23 км на південний захід від Донецька) та н. п. Лужки (непідконтрольний урядові, 58 км на південний схід від Донецька), між непідконтрольними урядові н. п. Мокроєланчик (62 км на південний схід від Донецька) і н. п. Житенко (70 км на схід від Донецька), а також між підконтрольними урядові н. п. Золоте (60 км на захід від Луганська) та н. п. Бахмут (кол. Артемівськ; 67 км на північ від Донецька), БПЛА СММ дальнього радіуса дії зазнавав впливу перешкод сигналу обох модулів GPS (за оцінкою, унаслідок глушіння). Крім того, пролітаючи над районами між Авдіївкою та Мар'їнкою, Лужками та Мокроєланчиком, Житенком і Золотим, а також над районом поблизу

⁷ У зазначених у цьому розділі випадках імовірного глушіння та глушіння перешкоди могли створювати з будь-якого місця в радіусі кількох кілометрів від місцеположення БПЛА.

Бахмута, цей БПЛА зазнав впливу перешкод сигналу GPS (за оцінкою, унаслідок імовірного глушіння).

- Пролітаючи над районами поблизу КПВВ біля н. п. Новотроїцьке (підконтрольний урядові, 36 км на південний захід від Донецька), 3 БПЛА СММ малого радіуса дії зазнавали впливу перешкод сигналу GPS (за оцінкою, унаслідок імовірного глушіння).
- Перебуваючи в мікрорайоні Трудівські Петровського району Донецька для здійснення оголошеного польоту БПЛА СММ малого радіуса дії, команда Місії чула 7 пострілів зі стрілецької зброї приблизно за 100 м на південний захід від свого місцеположення. Команда СММ скасувала запланований політ БПЛА малого радіуса дії та залишила цей район. Унаслідок цього інциденту команда Місії не змогла здійснити політ у зазначеному районі для уточнення заяв про пошкодження об'єктів власності.

Таблиця ознак військової присутності та присутності військового типу в зоні безпеки⁸

Дата	К-ть	Вид	Місце	Джерело спостереження
підконтрольні уряду райони				
27.05.2021	1	бойова машина піхоти (БМП-1)	поблизу н. п. Кодема (57 км на північний схід від Донецька)	БПЛА малого радіуса дії
28.05.2021	1	бронетранспортер (БТР-70)	поблизу н. п. Новобахмутівка (28 км на північ від Донецька)	патруль
непідконтрольні уряду райони				
27.05.2021	1	ймовірно бронетранспортер (типу БТР)	поблизу н. п. Калинове-Борщувате (61 км на захід від Луганська)	БПЛА дальнього радіуса дії

⁸ Згадана у цьому розділі техніка не підпадає під дію Мінських угод щодо відведення озброєння.

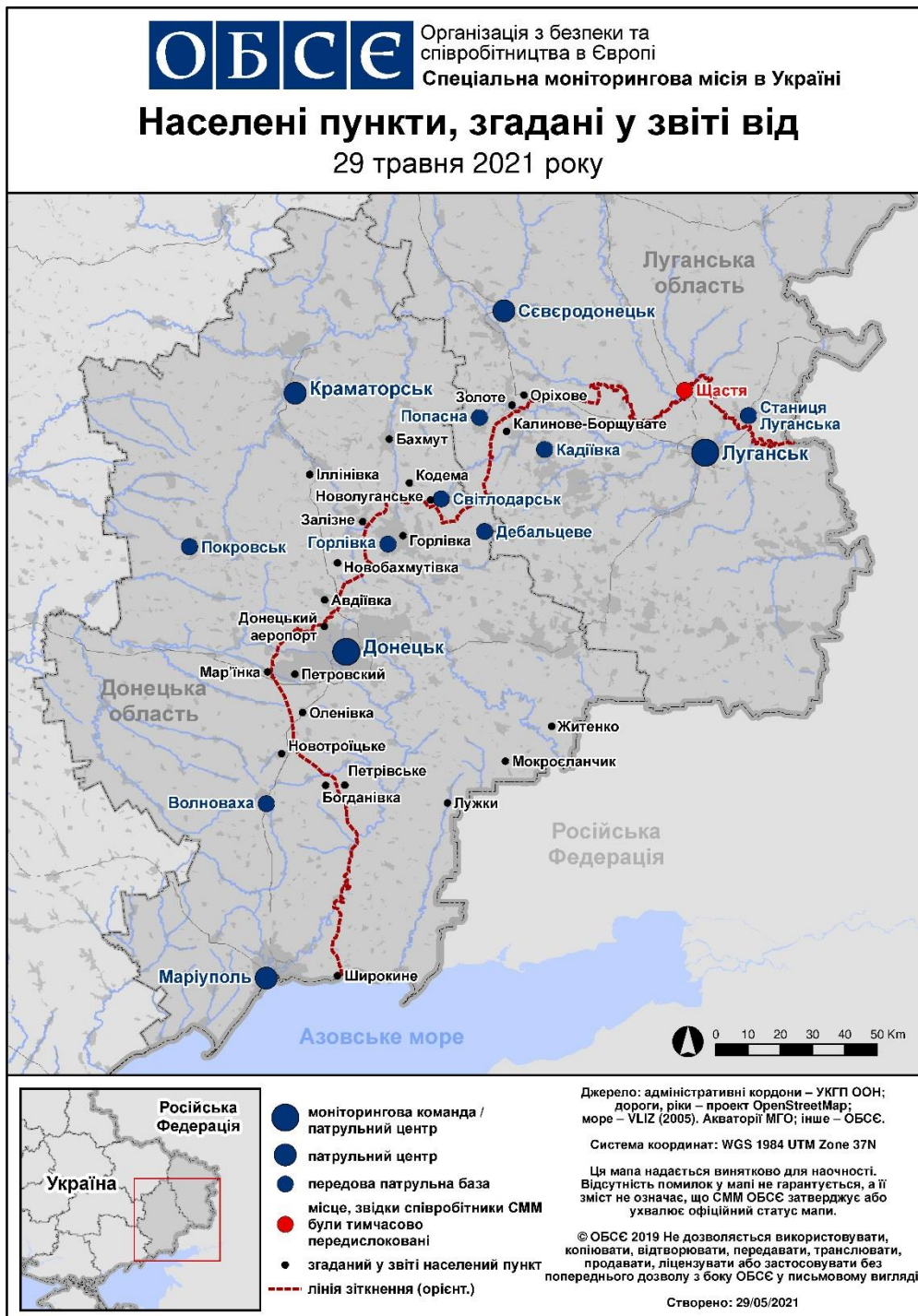
Таблиця порушень режиму припинення вогню станом на 27 травня 2021 р.⁹

Місце розміщення СММ	Місце події	Спосіб	К-ть	Спостереження	Опис	Озброєння	Дата, час
камера СММ у н. п. Авдіївка (підконтрольний уряду, 17 км на Пн від Донецька)	2–4 км на СхПдСх	зафіксувала	1	Н/Д боеприпас	ПдПдЗх–ПнПнСх (також зафіксовано камерою СММ на ДФС)	Н/Д	28.05, 03:32
	2–4 км на СхПдСх	зафіксувала	1	вибух	розрив (після попередньої події; також зафіксовано камерою СММ на ДФС)	Н/Д	28.05, 03:32
	2–4 км на СхПдСх	зафіксувала	14	Н/Д боеприпас	ПдПдЗх–ПнПнСх (також зафіксовано камерою СММ на ДФС)	Н/Д	28.05, 03:32
	2–4 км на СхПдСх	зафіксувала	1	спалах дульного полум'я		Н/Д	28.05, 03:32
	2–4 км на СхПдСх	зафіксувала	1	спалах дульного полум'я		Н/Д	28.05, 03:32
	2–4 км на СхПдСх	зафіксувала	1	Н/Д боеприпас	ПдПдЗх–ПнПнСх (після попередньої події)	Н/Д	28.05, 03:32
	2–4 км на СхПдСх	зафіксувала	1	вибух	невизначеного походження	Н/Д	28.05, 03:32
камера СММ за 2 км на Сх від н. п. Богданівка (підконтрольний уряду, 41 км на ПдЗх від Донецька)	1–3 км на ПдСх	зафіксувала	4	Н/Д боеприпас	ПдПдЗх–ПнПнСх (за оцінкою, на ділянці розведення в районі Петрівського)	Н/Д	27.05, 21:37
камера СММ на Донецькій фільтрувальній станції (15 км на Пн від Донецька)	1–2 км на ПдПдЗх	зафіксувала	1	Н/Д боеприпас	ПнПнЗх–ПдПдСх	Н/Д	27.05, 21:47
	1–2 км на ПдПдЗх	зафіксувала	36	Н/Д боеприпас	ПнПнЗх–ПдПдСх	Н/Д	27.05, 21:48
	2–4 км на ПдПдЗх	зафіксувала	1	спалах дульного полум'я		Н/Д	27.05, 22:44
	2–4 км на ПдПдЗх	зафіксувала	1	Н/Д боеприпас	Зх–Сх (після попередньої події)	Н/Д	27.05, 22:44
камера СММ за 1,5 км на ПнСх від н. п. Гнутаєве (підконтрольний уряду, 90 км на Пд від Донецька)	2–4 км на ПдСх	зафіксувала	21	Н/Д боеприпас	ПдПдЗх–ПнПнСх (також зафіксовано камерою СММ у Широкиному)	Н/Д	27.05, 22:52
	2–4 км на Сх	зафіксувала	1	Н/Д боеприпас	ПдПдЗх–ПнПнСх	Н/Д	28.05, 00:52
	2–4 км на СхПдСх	зафіксувала	3	Н/Д боеприпас	ПдПдЗх–ПнПнСх	Н/Д	28.05, 03:36
	2–4 км на СхПдСх	зафіксувала	1	Н/Д боеприпас	ПдПдЗх–ПнПнСх	Н/Д	28.05, 03:37
камера СММ у н. п. Гранітне (підконтрольний уряду, 60 км на Пд від Донецька)	4–6 км на СхПнСх	зафіксувала	12	Н/Д боеприпас	випущена(-й) угору	Н/Д	27.05, 21:46
	4–6 км на СхПнСх	зафіксувала	3	черга	випущений(-а) вгору (приблизно 25 пострілів)	Н/Д	27.05, 21:47
	1–3 км на СхПнСх	зафіксувала	1	вибух	невизначеного походження	Н/Д	27.05, 22:17
	1–3 км на СхПдСх	зафіксувала	1	вибух	невизначеного походження	Н/Д	27.05, 22:24
	1–3 км на Сх	зафіксувала	7	Н/Д боеприпас	випущена(-й) угору	Н/Д	28.05, 00:33
	2–4 км на СхПнСх	зафіксувала	9	Н/Д боеприпас	випущена(-й) угору	Н/Д	28.05, 00:55
	2–4 км на Сх	зафіксувала	1	вибух	вибух у повітрі	Н/Д	28.05, 01:13
	2–4 км на Сх	зафіксувала	1	вибух	вибух у повітрі	Н/Д	28.05, 01:14
	2–4 км на Сх	зафіксувала	11	Н/Д боеприпас	ПдПдЗх–ПнПнСх	Н/Д	28.05, 01:16
	2–4 км на ПдСх	зафіксувала	11	Н/Д боеприпас	випущена(-й) угору	Н/Д	28.05, 02:52
	2–4 км на СхПдСх	зафіксувала	2	вибух	невизначеного походження	Н/Д	28.05, 03:19
	2–4 км на СхПдСх	зафіксувала	1	Н/Д боеприпас	ПдЗх–ПнСх	Н/Д	28.05, 03:19
	2–4 км на СхПдСх	зафіксувала	2	вибух	невизначеного походження	Н/Д	28.05, 03:19
	2–4 км на СхПдСх	зафіксувала	2	вибух	невизначеного походження	Н/Д	28.05, 03:20
	2–4 км на СхПдСх	зафіксувала	1	Н/Д боеприпас	ПдЗх–ПнСх	Н/Д	28.05, 03:20
	2–4 км на СхПдСх	зафіксувала	2	вибух	невизначеного походження	Н/Д	28.05, 03:20
	2–4 км на СхПдСх	зафіксувала	1	вибух	невизначеного походження	Н/Д	28.05, 03:20
2–4 км на ПдПдСх	зафіксувала	2	вибух	невизначеного походження	Н/Д	28.05, 03:27	
камера СММ на КПВВ у н. п. Майорськ (підконтрольний уряду, 45 км на ПнСх від Донецька)	2–4 км на СхПдСх	зафіксувала	1	вибух	невизначеного походження	Н/Д	28.05, 04:10
камера СММ на шахті «Октябрській» (непідконтрольна уряду, 9 км)	1–3 км на ПнПнСх	зафіксувала	99	Н/Д боеприпас	Зх–Сх	Н/Д	27.05, 21:47
	1–3 км на ПнПнСх	зафіксувала	10	Н/Д боеприпас	Зх–Сх	Н/Д	27.05, 21:47
	1–3 км на ПнПнСх	зафіксувала	18	Н/Д боеприпас	ЗхПнЗх–СхПдСх	Н/Д	27.05, 21:47
	1–3 км на ПнСх	зафіксувала	15	Н/Д боеприпас	ЗхПнЗх–СхПдСх	Н/Д	27.05, 21:49

⁹ У таблиці вказані лише порушення режиму припинення вогню, які були зафіксовані безпосередньо патрулями Місії чи камерами СММ, а також ті випадки, які Місія оцінює як навчання з бойовою стрільбою, контрольовані підриви, тощо. Зазначені деталі, а саме: відстань, напрямок, тип зброї тощо, базуються на оцінках, зроблених спостерігачами на місцях і спеціалістами з технічного моніторингу, і необов'язково завжди є точними. Напис «невідомо» (Н/Д) означає, що СММ не змогла підтвердити таку інформацію у зв'язку з відстанню, погодними умовами, технічними обмеженнями та/або з інших причин. Одні і ті ж самі, за оцінкою СММ, порушення режиму припинення вогню, зафіксовані паралельно декількома патрулями/камерами, відображаються у таблиці лише один раз.

Місце розміщення СММ	Місце події	Спосіб	К-ть	Спостереження	Опис	Озброєння	Дата, час
на ПнЗх від центру Донецька)	1–3 км на ПнПнСх	зафіксувала	4	Н/Д боєприпас	ПдПдЗх–ПнПнСх	Н/Д	27.05, 23:26
	1–3 км на ПнПнСх	зафіксувала	1	Н/Д боєприпас	випущена(-й) угору	Н/Д	27.05, 23:26
	1–3 км на ПнПнСх	зафіксувала	2	Н/Д боєприпас	Зх–Сх	Н/Д	27.05, 23:28
	1–3 км на ПнПнСх	зафіксувала	4	Н/Д боєприпас	ЗхПнЗх–СхПдСх	Н/Д	27.05, 23:28
камера СММ за 1 км на ПдЗх від н. п. Широкине (підконтрольний уряду, 100 км на Пд від Донецька)	4–6 км на Пн	зафіксувала	38	вибух	невизначеного походження	Н/Д	27.05, 23:10
	4–6 км на Пн	зафіксувала	14	вибух	невизначеного походження	Н/Д	27.05, 23:11
	2–4 км на ПнПнСх	зафіксувала	1	вибух	невизначеного походження	Н/Д	27.05, 23:40
	2–4 км на ПнПнСх	зафіксувала	1	вибух	невизначеного походження	Н/Д	27.05, 23:46
камера СММ у н. п. Світлодарськ (підконтрольний уряду, 57 км на ПнСх від Донецька)	2–4 км на ЗхПдЗх	зафіксувала	2	вибух	невизначеного походження	Н/Д	28.05, 01:00
м-н Трудівські Петровського району Донецька (непідконтрольний уряду, 15 км на ПдЗх від центру міста)	100 м на ПдЗх	чули	7	постріл		стрілецька зброя	28.05, 11:40
Зх околиця н. п. Петрівське (непідконтрольний уряду, 41 км на Пд від Донецька)	1,5 км на ПдЗх	чули	3	постріл	за оцінкою, на ділянці розведення в районі Петрівського	стрілецька зброя	28.05, 12:00
ПдСх околиця н. п. Авдіївка (підконтрольний уряду, 17 км на Пн від Донецька)	3–4 км на ПдПдСх	чули	1	вибух	невизначеного походження (у радіусі 5 км від ДФС)	Н/Д	28.05, 14:35
приблизно 600 м на ПнСх від н. п. Лебединське (підконтрольний уряду, 99 км на Пд від Донецька)	3–4 км на ПнСх	чули	2	вибух	невизначеного походження	Н/Д	28.05, 10:56
приблизно 2 км на Сх від н. п. Богданівка (підконтрольний уряду, 41 км на ПдЗх від Донецька)	3 км на ПдСх	чули	4	постріл	за оцінкою, поза ділянкою розведення в районі Петрівського	стрілецька зброя	28.05, 11:58
камера СММ у н. п. Золоте (підконтрольний уряду, 60 км на Зх від Луганська)	1–3 км на Сх	зафіксувала	1	Н/Д боєприпас	ПнЗх–ПдСх (за оцінкою, поза ділянкою розведення)	Н/Д	27.05, 23:21
Пн околиця н. п. Попасна (підконтрольний уряду, 69 км на Зх від Луганська)	5–7 км на ПдСх	чули	23	черга		великокаліберний кулемет	28.05, 08:00–08:05
ПнСх околиця н. п. Оріхове (підконтрольний урядові, 57 км на північний захід від Луганська)	3–4 км на Пд	чули	5	черга	за оцінкою, поза ділянкою розведення в районі Золотого	великокаліберний кулемет	28.05, 11:52
Зх околиця н. п. Березівське (непідконтрольний урядові, 53 км на північний захід від Луганська)	5–7 км на ПнПнСх	чули	2	вибух	невизначеного походження	Н/Д	28.05, 12:05–12:07
	4–6 км на ПнПнСх	чули	1	вибух	невизначеного походження	Н/Д	28.05, 12:05–12:07

Мапа Донецької та Луганської областей¹⁰



¹⁰ За рішенням Постійної ради №1117 від 21 березня 2014 року, СММ базується в десяти містах по всій Україні (Херсон, Одеса, Львів, Івано-Франківськ, Харків, Донецьк, Дніпро, Чернівці, Луганськ і Київ). Ця мапа східної України призначена для ілюстративних цілей. На ній вказані населені пункти, згадані у звіті, а також ті, де є офіси СММ (моніторингові команди, патрульні центри та передові патрульні бази) в Донецькій і Луганській областях. (Червоним кольором виділено передову патрульну базу, з якої співробітники СММ були тимчасово передислоковані згідно з рекомендаціями експертів з безпеки з деяких держав-учасниць ОБСЄ та з урахуванням вимог СММ щодо безпеки. СММ використовує ці приміщення у світлу пору доби, а також патрулює в цьому населеному пункті вдень).