

Ежедневный отчет № 120/2021

от 26 мая 2021 года¹

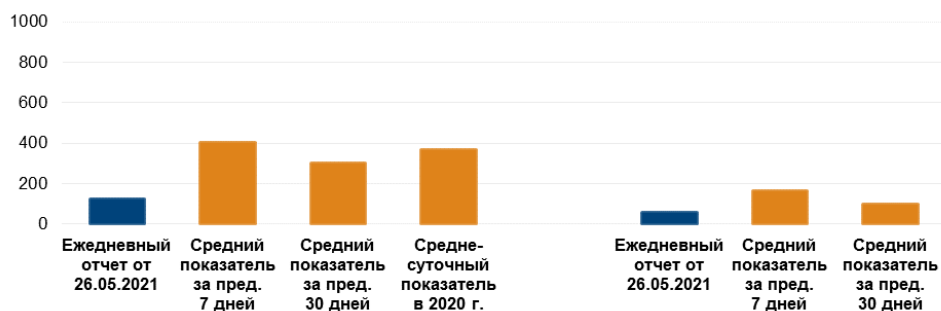
Краткое изложение

- В Донецкой области Миссия зафиксировала 76 нарушений режима прекращения огня, включая 22 взрыва. За предыдущий отчетный период в этой области зафиксировано 214 таких нарушений.
- В Луганской области СММ зафиксировала 49 нарушений режима прекращения огня, включая 37 взрывов. За предыдущий отчетный период в этой области зафиксировано 51 такое нарушение.
- Миссия уточняла сообщения о том, что мужчина получил ранения в результате детонации неустановленного взрывоопасного предмета в подконтрольной правительству Кременной Луганской области.
- СММ зафиксировала повреждения 2 жилых домов в подконтрольных правительству Гранитном и Песках Донецкой области.
- Миссия продолжила осуществлять мониторинг на участках разведения сил и средств в районах Станицы Луганской, Золотого и Петровского, а также зафиксировала нарушения режима прекращения огня вблизи участков разведения в районах Золотого и Петровского.
- СММ способствовала установлению локального режима прекращения огня и осуществляла мониторинг его соблюдения для обеспечения функционирования жизненно важных объектов гражданской инфраструктуры.
- Миссия продолжала наблюдать за ситуацией с гражданским населением, в том числе на 3 КПВВ, а также на соответствующих блокпостах вооруженных формирований в Луганской области.
- Наблюдатели посетили 2 неконтролируемых правительством пункта пропуска на границе в Донецкой области.
- СММ продолжала следить за ситуацией с безопасностью на юге Херсонской области.
- Свободу передвижения Миссии по-прежнему ограничивали. БПЛА СММ вновь неоднократно подвергались воздействию помех сигналу GPS*.

Нарушения режима прекращения огня²

К-во зафиксированных нарушений режима прекращения огня³

К-во зафиксированных взрывов⁴



¹ На основании информации, поступившей от мониторинговых команд по состоянию на 19:30 25 мая 2021 года (по восточноевропейскому летнему времени).

² Более подробная информация обо всех случаях нарушения режима прекращения огня, а также карты Донецкой и Луганской областей, где отмечены все упомянутые в отчете места, представлены в приложении. В течение отчетного периода камеры СММ в Петровском и Станице Луганской не функционировали. Погодные условия ограничивали возможности ведения наблюдения при помощи некоторых других камер Миссии.

³ В том числе взрывы.

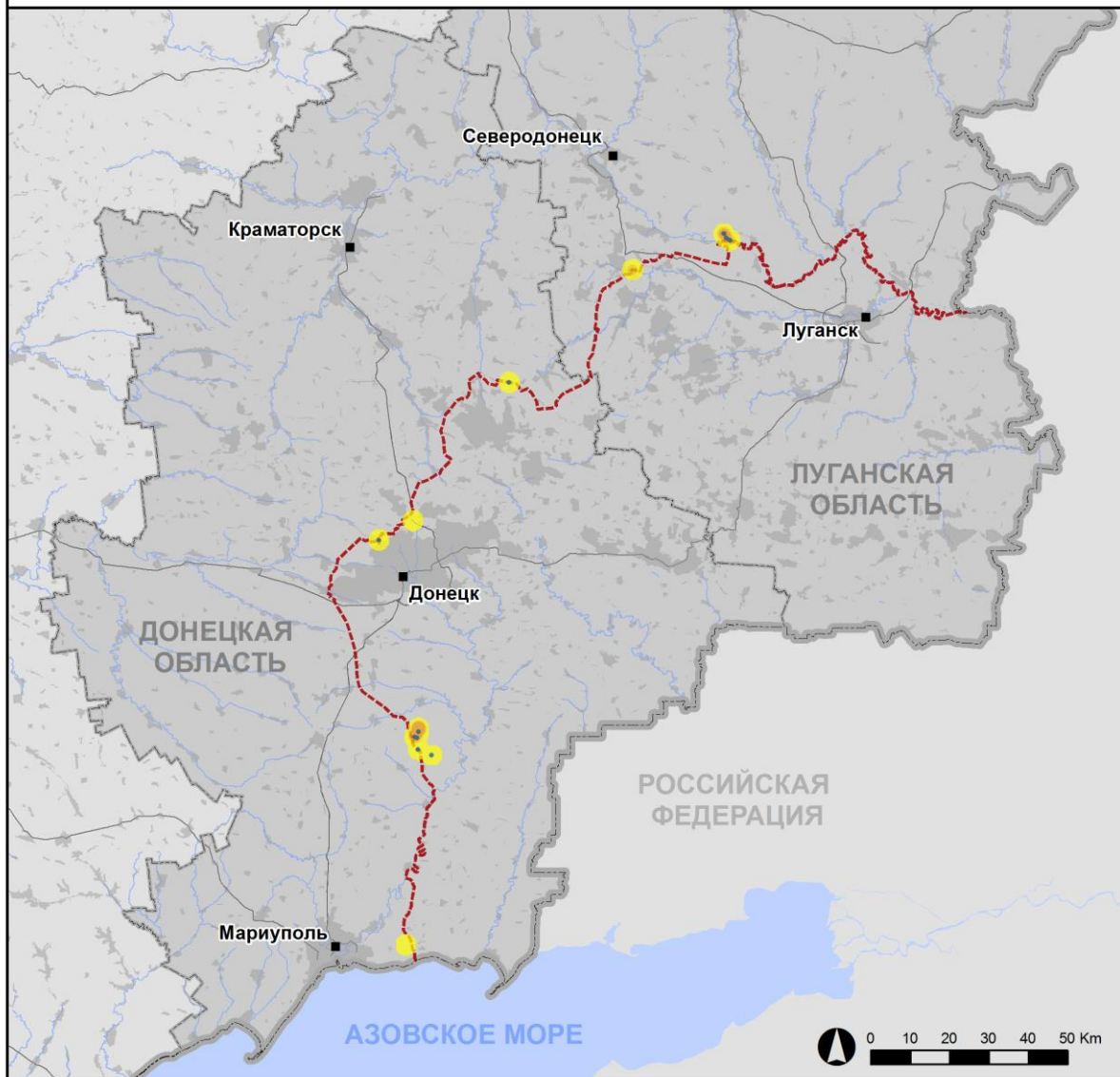
⁴ В том числе из вооружения неустановленного типа.

Карта зафиксированных нарушений режима прекращения огня



Организация по безопасности и сотрудничеству в Европе
Специальная мониторинговая миссия в Украине

Зафиксированные СММ нарушения режима прекращения огня 25 мая 2021 г.



Концентрация нарушений режима прекращения огня

- Высокая
-
- Низкая
- Взрыв
- Населенный пункт
- Линия соприкосновения (ориентир.)

Источники: административные границы — УКГВ ООН; дороги, реки — проект OpenStreetMap; море — VLIZ (2005), Акватории МГО; другое — ОБСЕ.

Система координат: WGS 1984 UTM Zone 37N

Данная карта предоставляется исключительно для наглядности. Отсутствие ошибок не гарантировано, а ее содержание не подразумевает, что СММ ОБСЕ утверждает или одобряет официальный статус карты.

© СММ ОБСЕ 2019 Не разрешается использовать, копировать, воспроизводить, передавать, транслировать, продавать, лицензировать или применять без предварительного разрешения со стороны ОБСЕ в письменном виде.
Создано: 26/05/2021

В Донецкой области Миссия зафиксировала 76 нарушений режима прекращения огня, в том числе 22 взрыва неопределенного происхождения. Большинство нарушений произошли восточнее и южнее участка разведения в районе н. п. Петровское (неподконтрольный правительству, 41 км к югу от Донецка) (см. ниже). За [предыдущий отчетный период](#) в этой области зафиксировано 214 таких нарушений (большинство зафиксировано на упомянутом участке разведения).

В Луганской области СММ зафиксировала 49 нарушений режима прекращения огня, в том числе 37 взрывов неопределенного происхождения. Нарушения произошли юго-западнее н. п. Кряковка (подконтрольный правительству, 38 км к северо-западу от Луганска) и северо-восточнее участка разведения в районе н. п. Золотое (подконтрольный правительству, 60 км к западу от Луганска) (см. ниже). За [предыдущий отчетный период](#) в этой области зафиксировано 51 такое нарушение (большинство также зафиксировано в районах вблизи упомянутого участка разведения).

После заседания Трехсторонней контактной группы 22 июля 2020 года, на котором была достигнута договоренность о дополнительных мерах по усилению режима прекращения огня, начиная с 00:01 27 июля 2020 года и до конца отчетного периода Миссия зафиксировала не менее 31 466 нарушений режима прекращения огня в Донецкой и Луганской областях (в том числе 10 186 взрывов, 5 091 пролетевший неопределенный боеприпас, 227 вспышек дульного пламени, 107 осветительных ракет, а также не менее 15 855 очередей и выстрелов).

Мужчина получил ранения в результате детонации неустановленного взрывоопасного предмета в Кременной Луганской области

СММ уточняла сообщения о том, что 15 апреля 2021 года 21-летний мужчина получил ранения в результате детонации неустановленного взрывоопасного предмета в н. п. Кременная (подконтрольный правительству, 97 км к северо-западу от Луганска).

24 мая в н. п. Северодонецк (подконтрольный правительству, 74 км к северо-западу от Луганска) 21-летний мужчина сообщил наблюдателям, что вечером 15 апреля 2021 года он попытался разобрать металлический предмет, который он нашел во дворе своего дома в Кременной. Этот предмет взорвался. Другой мужчина (40–49 лет), который представился свекром вышеуказанного мужчины, показал наблюдателям медицинскую справку, где было указано, что 15 апреля 2021 года упомянутый выше мужчина получил ожоги глаз и множественные осколочные ранения лица, обеих нижних конечностей, правой руки и 3 пальцев левой руки (которые впоследствии ампутировали), соответствующие последствиям детонации взрывоопасного предмета.

Повреждения двух жилых домов в неподконтрольных правительству Гранитном и Песках Донецкой области

25 мая на ул. Исмаилова, 10, в н. п. Гранитное (подконтрольный правительству, 60 км к югу от Донецка) наблюдатели видели воронку (диаметром примерно 1 м, с металлическими осколками внутри) во дворе примерно в 30 м к юго-востоку от юго-восточной, частично разрушенной стены жилого одноэтажного дома, а также пробоину в стекле окна на этой же стене. По оценке, повреждения образовались недавно в результате разлета осколков.

По оценке, все повреждения возникли недавно в результате попадания, предположительно, боеприпасов, выпущенных из неустановленного направления (воронка) и из юго-восточного направления (стена дома).

По словам женщины (75–79 лет), которая представилась владелицей дома, 14 мая она была дома, когда услышала очень громкий взрыв неподалеку; а выйдя на улицу, она услышала еще 1 взрыв.

24 мая на ул. Олимпийской, 7, в н. п. Пески (подконтрольный правительству, 11 км к северо-западу от Донецка) беспилотный летательный аппарат (БПЛА) СММ зафиксировал пробоину (диаметром примерно 2 м), сломанное стропило, а также разбитые и отломанные асбестовые панели на восточной части крыши одноэтажного дома. Этот БПЛА также зафиксировал повреждения от осколков на бетонном проезде с северной стороны и сломанные ветки деревьев, лежавшие на этом проезде. По оценке, повреждения возникли недавно в результате попадания, предположительно, минометных мин, выпущенных из неустановленного направления.

Участки разведения в районах Станицы Луганской, Золотого и Петровского⁵

Находясь на **участке разведения в районе н. п. Станица Луганская** (подконтрольный правительству, 16 км к северо-востоку от Луганска), наблюдатели видели 2 членов вооруженных формирований (с нарукавными повязками с надписью «СЦКК») южнее отремонтированного пролета моста у Станицы Луганской (15 км к северо-востоку от Луганска).

Пролетая над участком разведения, БПЛА СММ малого радиуса действия подвергался воздействию помех сигналу GPS (по оценке, вследствие предположительного глушения)*.

24 мая на **участке разведения в районе Золотого** БПЛА СММ малого радиуса действия вновь зафиксировал не менее 65 противотанковых мин, установленных в полях примерно в 500 м к северу от южного края участка, а также западнее и восточнее автодороги Т1316. По оценке, эти мины принадлежат вооруженным формированиям (для ознакомления с предыдущими наблюдениями в этом районе см. [Ежедневный отчет СММ от 1 мая 2021 года](#)).

Вечером 24 мая камера СММ в Золотом зафиксировала 12 пролетевших неопределенных боеприпасов примерно в 3–5 км к востоку (по оценке, вне участка разведения, но в пределах 5 км от его края).

25 мая, находясь возле блокпоста вооруженных формирований южнее участка разведения, команда СММ видела 5 членов вооруженных формирований (с нарукавными повязками с надписью «СЦКК»); двое из них прошли вглубь участка до места примерно в 350 м к северу от его южного края, а потом вернулись. Наблюдатели вновь видели 8 ранее зафиксированных контейнеров, размещенных южнее южного края участка разведения, на его крае и на участке.

⁵ Разведение предусмотрено Рамочным решением Трехсторонней контактной группы о разведении сил и средств от 21 сентября 2016 года.

В течение дня 25 мая, осуществляя мониторинг в 3 местах возле **участка разведения в районе Петровского**, наблюдатели слышали 17 взрывов неопределенного происхождения, а также 52 очереди и выстрела из стрелкового оружия (по оценке, все вне участка разведения, но в пределах 5 км от его края).

Пролетая над участком разведения, 2 БПЛА СММ малого радиуса действия подвергались воздействию помех сигналу GPS (по оценке, вследствие предположительного глушения)*.

Отвод вооружения

СММ продолжала осуществлять мониторинг отвода вооружения, предусмотренного Меморандумом, а также Комплексом мер и Дополнением к нему.

Миссия зафиксировала 3, предположительно, самоходные гаубицы в неподконтрольном правительству районе Луганской области (подробнее см. таблицы ниже).

Признаки военного присутствия и присутствия военного типа в зоне безопасности⁶

СММ зафиксировала следующие нарушения линий отвода: 9 боевых бронированных машин (ББМ) в неподконтрольных правительству районах Донецкой и Луганской областей, в том числе вблизи жилого квартала; а также 3 ББМ в неподконтрольных правительству районах Донецкой и Луганской областей, в жилых кварталах и на объекте (подробнее см. таблицу ниже).

Наличие противотанковых мин вблизи Марьинки, Петровского района Донецка и Гнутово, а также предупреждающего знака о минной опасности вблизи Василевки в Донецкой области

23 мая вблизи северо-восточной окраины н. п. Марьинка (подконтрольный правительству, 23 км к юго-западу от Донецка) БПЛА СММ среднего радиуса действия обнаружил 13 противотанковых мин, из которых семь были установлены поперек дороги, ведущей к н. п. Донецк (неподконтрольный правительству), а еще шесть (включая пять зафиксированных впервые) — примерно в 100 м к востоку в поле и ориентировочно в 30 м к северу от этой же дороги. По оценке, все эти мины были установлены некоторое время назад и принадлежат Вооруженным силам Украины (для ознакомления с предыдущими наблюдениями в этом районе см. ежедневные отчеты СММ от [5 мая 2020 года](#) и [17 апреля 2021 года](#)).

Примерно в 1,2 км к востоко-юго-востоку от упомянутых выше противотанковых мин, на западной окраине микрорайона Трудовские Петровского района н. п. Донецк (неподконтрольный правительству, 15 км к юго-востоку от центра города), этот БПЛА вновь зафиксировал 3 противотанковые мины, установленные поперек этой дороги. По оценке, эти мины принадлежали вооруженным формированиям (для ознакомления с предыдущими наблюдениями в этом районе см. [Ежедневный отчет СММ от 17 апреля 2021 года](#)).

⁶ Упомянутая в данном разделе техника не подпадает под действие Минских соглашений об отводе вооружений.

24 мая в поле примерно в 3,4 км к востоко-северо-востоку от н. п. Гнутово (подконтрольный правительству, 90 км к югу от Донецка) БПЛА СММ малого радиуса действия вновь зафиксировал 14 противотанковых мин. По оценке, эти мины принадлежат Вооруженным силам Украины (для ознакомления с предыдущими наблюдениями в этом районе см. [Ежедневный отчет СММ от 22 января 2020 года](#)).

25 мая примерно в 70 м к юго-западу от насосной станции вблизи н. п. Василевка (неподконтрольный правительству, 20 км к северу от Донецка) и приблизительно в 10 м от восточного края дороги, наблюдатели впервые зафиксировали предупреждающий знак о минной опасности (красный квадрат с белым черепом и скрещенными костями), привязанный к опоре линии электропередачи.

В тот же день примерно в 2 км к северу от н. п. Новолуганское (подконтрольный правительству, 53 км к северо-востоку от Донецка) наблюдатели видели 20 членов (мужчин и женщин разного возраста) международной организации, которые проводили работы по разминированию в полях вдоль восточного и западного краев дороги.

Усилия СММ по содействию обеспечению возможности техобслуживания и функционирования жизненно важных объектов гражданской инфраструктуры

Миссия продолжала содействовать обеспечению функционирования Донецкой фильтровальной станции (15 км к северу от Донецка). СММ также осуществляла мониторинг ситуации с безопасностью в районе насосной станции вблизи Василевки.

Миссия осуществляла мониторинг соблюдения локального режима прекращения огня для обеспечения возможности демонтажа линии электропередачи возле н. п. Лопаскино (подконтрольный правительству, 23 км к северо-западу от Луганска).

Обстановка на КПВВ и соответствующих блокпостах

В Луганской области наблюдатели отметили, что контрольный пункт въезда-выезда (КПВВ) в Станице Луганской был открыт, а пешеходы ожидали в очереди пересечения в направлении неподконтрольных правительству районов, а также констатировали, что соответствующий блокпост вооруженных формирований южнее моста у Станицы Луганской был открыт, а пешеходы ожидали в очередях пересечения в обоих направлениях.

СММ также отметила, что КПВВ вблизи Золотого и в н. п. Счастье (подконтрольный правительству, 20 км к северу от Луганска) были открыты, однако соответствующие блокпосты вооруженных формирований южнее участка разведения в районе Золотого и в 3 км к юго-востоку от моста в Счастье были закрыты.

Приграничные районы, которые не контролируются правительством

В течение примерно 70 минут наблюдения в пункте пропуска на границе⁷ около н. п. Успенка (73 км к юго-востоку от Донецка) команда СММ видела, что в Украину въехали 38 автомобилей (включая 26 с табличками «ДНР») и 3 автобуса (с табличками «ДНР» и пассажирами разных пола и возраста на борту), а также вошли 20 человек

⁷ Согласно решений Кабинета Министров Украины от 2014 года, функционирование этого и других размещенных на границе пунктов пропуска, не контролируемых правительством, официально приостановлено.

(12 женщин и 8 мужчин разного возраста), а из Украины выехали 20 автомобилей (включая 9 с табличками «ДНР»), 10 тентованных грузовиков (включая 7 с табличками «ДНР») и 2 автобуса (включая 1 с табличками «ДНР» и пассажирами разных пола и возраста на борту), а также вышли 6 человек (5 женщин 20–39 лет и 1 мужчина 30–39 лет).

В течение примерно 60 минут мониторинга в пункте пропуска на границе около н. п. Мариновка (78 км к востоку от Донецка) команда СММ видела, что в Украину въехали 8 автомобилей (включая 5 с табличками «ДНР») и 1 автобус (с табличками «ДНР» и пассажирами разных пола и возраста на борту), а из Украины выехали 14 автомобилей (включая 3 с табличками «ДНР»), 3 тентованных грузовика (включая 2 с табличками «ДНР») и 1 автобус (с табличками «ДНР» и пассажирами разных пола и возраста на борту).

Ситуация с безопасностью на юге Херсонской области

25 мая команды Миссии осуществляли мониторинг в районах вблизи н. п. Голая Пристань (14 км к юго-западу от Херсона), а также вдоль побережья Черного моря вблизи н. п. Железный Порт (62 км к юго-западу от Херсона), н. п. Лазурное (62 км к югу от Херсона) и н. п. Скадовск (62 км к юго-востоку от Херсона). Наблюдатели не зафиксировали изменений в ситуации с безопасностью.

СММ продолжала следить за ситуацией в Одессе, Львове, Ивано-Франковске, Харькове, Днепре, Черновцах и Киеве.

*Ограничение свободы передвижения и другие препятствия в выполнении мандата СММ

Деятельность по мониторингу и свобода передвижения СММ ограничены из-за угроз в области безопасности, включая риски, связанные с наличием мин и неразорвавшихся боеприпасов, а также другими препятствиями, которые ежедневно меняются. Мандат СММ предусматривает свободный и безопасный доступ по всей Украине. Все подписанты Минских соглашений согласились с необходимостью свободного и безопасного доступа, а также с тем, что ограничение свободы передвижения СММ является нарушением и что на подобные нарушения необходимо оперативно реагировать. Они также согласились с тем, что Совместный центр контроля и координации (СЦКК) должен содействовать такому реагированию и осуществлять общую координацию работ по разминированию. Однако вооруженные формирования в отдельных районах Донецкой и Луганской областей часто отказывают СММ в доступе к районам, прилегающим к неподконтрольным правительству участкам границы Украины (например, см. [Ежедневный отчет СММ от 22 мая 2021 года](#)). Деятельность СММ в Донецкой и Луганской областях, по-прежнему оставалась ограниченной после того, как [23 апреля 2017 года вблизи Пришиба произошел инцидент, который привел к гибели человека](#). В связи с этим способность Миссии осуществлять наблюдение была по-прежнему ограничена.

Регулярные ограничения на участках разведения сил и средств и из-за мин/неразорвавшихся боеприпасов:

- Не осуществив сплошное разминирование, извлечение неразорвавшихся боеприпасов и устранение других препятствий, стороны по-прежнему отказывали

СММ в неограниченном доступе, а также в возможности передвигаться по отдельным дорогам, которые ранее были определены как важные для осуществления Миссией эффективного мониторинга и для передвижения гражданских лиц.

Другие препятствия⁸:

- Пролетая над участком разведения в районе н. п. Петровское (неподконтрольный правительству, 41 км к югу от Донецка), 2 БПЛА СММ малого радиуса действия подвергались воздействию помех сигналу GPS (по оценке, вследствие предположительного глушения).
- Пролетая над районами вблизи н. п. Боброво (подконтрольный правительству, 56 км к северо-западу от Луганска), БПЛА СММ малого радиуса действия подвергался воздействию помех сигналу GPS (по оценке, вследствие предположительного глушения).
- Пролетая над районами вблизи н. п. Муратово (подконтрольный правительству, 51 км к северо-западу от Луганска), БПЛА СММ малого радиуса действия подвергался воздействию помех сигналу GPS (по оценке, вследствие предположительного глушения).
- Пролетая над районами вблизи н. п. Голубовское (неподконтрольный правительству, 51 км к западу от Луганска), БПЛА СММ малого радиуса действия подвергался воздействию помех сигналу GPS (по оценке, вследствие предположительного глушения).
- Пролетая над участком разведения в районе н. п. Станица Луганская (подконтрольный правительству, 16 км к северо-востоку от Луганска), БПЛА СММ малого радиуса действия подвергался воздействию помех сигналу GPS (по оценке, вследствие предположительного глушения).

⁸ Упомянутые в данном разделе помехи сигналу (случаи предположительного глушения и глушения) могли создавать из любого места в радиусе нескольких километров от местоположения БПЛА.

Таблица вооружений

Вооружение, размещенное в нарушение линий отвода

Дата	К-во единиц вооружения	Вид вооружения	Место	Источник наблюдения
неподконтрольные правительству районы				
23.05.2021	3	самоходная гаубица (предположительно 2С1 «Гвоздика», 122 мм)	вблизи н. п. Бердянка (45 км к западу от Луганска)	БПЛА малого радиуса действия

Таблица признаков военного присутствия и присутствия военного типа в зоне безопасности⁹

Дата	К-во	Вид	Место	Источник наблюдения
подконтрольные правительству районы				
25.05.2021	1	бронетранспортер (БТР-70)	вблизи н. п. Новокалиновое (29 км к северо-западу от Донецка)	патруль
	3	бронетранспортер (БТР-4)	вблизи жилого района н. п. Попасная (69 км к западу от Луганска)	
	3	бронетранспортер (БТР-80)	вблизи н. п. Передельское (24 км к северо-западу от Луганска)	
	2	бронетранспортер (БТР-4)	вблизи н. п. Мирная Долина (67 км к северо-западу от Луганска)	
неподконтрольные правительству районы				
25.05.2021	1	бронированная разведывательно-дозорная машина (БРДМ-2)	в жилом районе Донецка	патруль
	1	бронетранспортер (БТР-80)		
	1	бронетранспортер (МТ-ЛБ)	на объекте в жилом районе н. п. Старое (бывш. Червоный Прапор; 58 км к западу от Луганска)	

⁹ Упомянутая в этом разделе техника не подпадает под действие Минских соглашений об отводе вооружений.

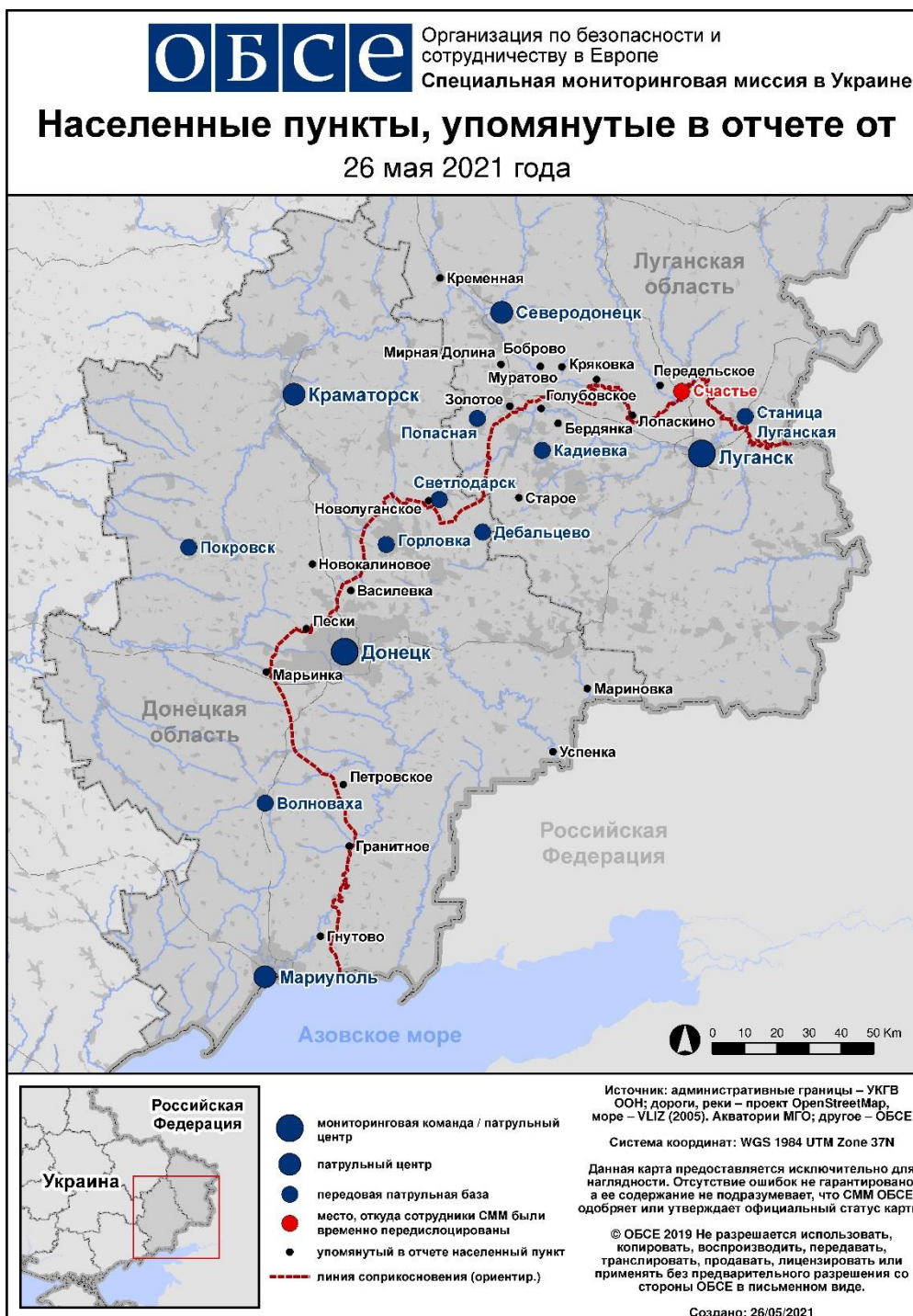
Таблица нарушений режима прекращения огня по состоянию на 25 мая 2021 г.¹⁰

Месторасположение СММ	Место события	Способ	К-во	Наблюдение	Описание	Вооружение	Дата, время
камера СММ на Донецкой фильтровальной станции (15 км к С от Донецка)	2–4 км к Ю	зафиксировала	1	Н/Д боеприпас	СЗ–ЮВ	Н/Д	24.05, 22:45
камера СММ в 1 км к ЮЗ от н. п. Широкино (подконтрольный правительству, 100 км к Ю от Донецка)	4–6 км к С	зафиксировала	1	Н/Д боеприпас	З–В	Н/Д	24.05, 21:20
примерно 3 км к ЗЮЗ от центрального железнодорожного вокзала Донецка (неподконтрольный правительству, 6 км к СЗ от центра города)	2–3 км к ССЗ	слышали	1	взрыв	неопределенного происхождения	Н/Д	25.05, 11:21
примерно 1 км к ЮЗ от н. п. Новолуганское (подконтрольный правительству, 53 км к СВ от Донецка)	2–3 км к З	слышали	1	взрыв	неопределенного происхождения	Н/Д	25.05, 12:05
примерно 2 км к С от н. п. Петровское (неподконтрольный правительству, 41 км к Ю от Донецка)	8–10 км к ЮЮВ	слышали	3	взрыв	неопределенного происхождения	Н/Д	25.05, 11:40
	6–8 км к Ю	слышали	1	взрыв	неопределенного происхождения (по оценке, вне участка разведения)	Н/Д	25.05, 11:54
	1–2 км к Ю	слышали	3	выстрел	по оценке, вне участка разведения	стрелковое оружие	25.05, 12:43
	1–2 км к Ю	слышали	35	выстрел	по оценке, вне участка разведения	стрелковое оружие	25.05, 13:11
	2–3 км к Ю	слышали	10	взрыв	неопределенного происхождения (по оценке, вне участка разведения)	Н/Д	25.05, 13:13
примерно 400 м к ЗСЗ от н. п. Петровское (неподконтрольный правительству, 41 км к Ю от Донецка)	2–3 км к Ю	слышали	3	взрыв	неопределенного происхождения (по оценке, вне участка разведения)	Н/Д	25.05, 11:52–12:06
примерно 1 км к ЗСЗ от н. п. Петровское (неподконтрольный правительству, 41 км к Ю от Донецка)	2–3 км к Ю	слышали	12	очередь	по оценке, вне участка разведения	стрелковое оружие	25.05, 13:10–13:15
	2–3 км к Ю	слышали	3	взрыв	неопределенного происхождения (по оценке, вне участка разведения)	Н/Д	25.05, 13:10–13:15
	2–3 км к Ю	слышали	2	выстрел	по оценке, вне участка разведения	стрелковое оружие	25.05, 13:10–13:15
камера СММ в н. п. Кряковка (подконтрольный правительству, 38 км к СЗ от Луганска)	2–4 км к ЗЮЗ	зафиксировала	1	взрыв	неопределенного происхождения	Н/Д	24.05, 22:39
	2–4 км к ЗЮЗ	зафиксировала	1	взрыв	неопределенного происхождения	Н/Д	24.05, 22:40
	2–4 км к ЗЮЗ	зафиксировала	2	взрыв	неопределенного происхождения	Н/Д	24.05, 22:42
	2–4 км к ЗЮЗ	зафиксировала	1	взрыв	неопределенного происхождения	Н/Д	24.05, 22:43
	2–4 км к ЗЮЗ	зафиксировала	4	взрыв	неопределенного происхождения	Н/Д	24.05, 22:45
	2–4 км к ЗЮЗ	зафиксировала	2	взрыв	неопределенного происхождения	Н/Д	24.05, 22:48
	2–4 км к ЗЮЗ	зафиксировала	1	взрыв	неопределенного происхождения	Н/Д	24.05, 22:49
	2–4 км к ЗЮЗ	зафиксировала	1	взрыв	неопределенного происхождения	Н/Д	24.05, 22:50
	2–4 км к ЗЮЗ	зафиксировала	1	взрыв	неопределенного происхождения	Н/Д	24.05, 22:51
	2–4 км к ЗЮЗ	зафиксировала	1	взрыв	неопределенного происхождения	Н/Д	24.05, 22:54
	2–4 км к ЗЮЗ	зафиксировала	2	взрыв	неопределенного происхождения	Н/Д	24.05, 22:55
	2–4 км к ЗЮЗ	зафиксировала	1	взрыв	неопределенного происхождения	Н/Д	24.05, 22:56
	2–4 км к ЗЮЗ	зафиксировала	1	взрыв	неопределенного происхождения	Н/Д	24.05, 22:59
	2–4 км к ЗЮЗ	зафиксировала	1	взрыв	неопределенного происхождения	Н/Д	24.05, 23:00
	2–4 км к ЗЮЗ	зафиксировала	2	взрыв	неопределенного происхождения	Н/Д	24.05, 23:03
	2–4 км к ЗЮЗ	зафиксировала	1	взрыв	неопределенного происхождения	Н/Д	24.05, 23:08

¹⁰ В таблице указаны исключительно нарушения режима прекращения огня, зафиксированные непосредственно патрулями Миссии или камерами СММ, а также те случаи, которые Миссия оценивает как учения с боевой стрельбой, контролируемые подрывы и т. п. Указанные детали, а именно: расстояние, направление, тип оружия и т. д., основаны на оценках, сделанных наблюдателями на местах и специалистами по техническому мониторингу, и необязательно всегда являются точными. Надпись «нет данных» (Н/Д) означает, что СММ не смогла подтвердить информацию из-за расстояния, погодных условий, технических ограничений и/или по другим причинам. Одни и те же самые, по оценке СММ, нарушения режима прекращения огня, зафиксированные параллельно несколькими патрулями/камерами, отражаются в таблице только один раз.

Месторасположение СММ	Место события	Способ	К-во	Наблюдение	Описание	Вооружение	Дата, время
	2-4 км к ЮЗ	зафиксировала	1	взрыв	неопределенного происхождения	Н/Д	24.05, 23:48
	2-4 км к ЮЗ	зафиксировала	1	взрыв	неопределенного происхождения	Н/Д	24.05, 23:50
	2-4 км к ЮЗ	зафиксировала	1	взрыв	неопределенного происхождения	Н/Д	24.05, 23:52
	2-4 км к ЮЮЗ	зафиксировала	1	взрыв	неопределенного происхождения	Н/Д	24.05, 23:56
	2-4 км к ЮЮЗ	зафиксировала	1	взрыв	неопределенного происхождения	Н/Д	24.05, 23:57
	2-4 км к ЮЮЗ	зафиксировала	1	взрыв	неопределенного происхождения	Н/Д	24.05, 23:58
	2-4 км к ЮЮЗ	зафиксировала	1	взрыв	неопределенного происхождения	Н/Д	24.05, 23:59
	2-4 км к ЮЮЗ	зафиксировала	1	взрыв	неопределенного происхождения	Н/Д	25.05, 00:00
	2-4 км к ЮЮЗ	зафиксировала	1	взрыв	неопределенного происхождения	Н/Д	25.05, 00:01
	2-4 км к ЮЮЗ	зафиксировала	1	взрыв	неопределенного происхождения	Н/Д	25.05, 00:03
	2-4 км к ЮЮЗ	зафиксировала	1	взрыв	неопределенного происхождения	Н/Д	25.05, 00:05
	2-4 км к ЮЮЗ	зафиксировала	1	взрыв	неопределенного происхождения	Н/Д	25.05, 00:09
	2-4 км к ЮЮЗ	зафиксировала	1	взрыв	неопределенного происхождения	Н/Д	25.05, 00:10
	2-4 км к ЮЮЗ	зафиксировала	1	взрыв	неопределенного происхождения	Н/Д	25.05, 00:12
камера СММ в н. п. Золотое (подконтрольный правительству, 60 км к З от Луганска)	3-5 км к В	зафиксировала	12	Н/Д боеприпас	С-Ю (по оценке, за пределами участка разведения)	Н/Д	24.05, 23:17

Карта Донецкой и Луганской областей¹¹



¹¹ По решению Постоянного совета №1117 от 21 марта 2014 года, СММ базируется в десяти городах на всей Украине (Херсон, Одесса, Львов, Ивано-Франковск, Харьков, Донецк, Днепр, Черновцы, Луганск и Киев). Эта карта восточной Украины предназначена для иллюстративных целей. На ней указаны населенные пункты, упомянутые в отчете, а также те, где находятся офисы СММ (мониторинговые команды, патрульные центры и передовые патрульные базы) в Донецкой и Луганской областях. (Красным цветом выделено передовую патрульную базу, с которой сотрудники СММ были временно передислоцированы на основании рекомендаций экспертов по безопасности из некоторых государств-участников ОБСЕ и с учетом требований СММ по безопасности. Миссия использует эти помещения в светлую пору суток, а также патрулирует в этом населенном пункте днем).