

# Ежедневный отчет № 107/2021

от 11 мая 2021 года<sup>1</sup>

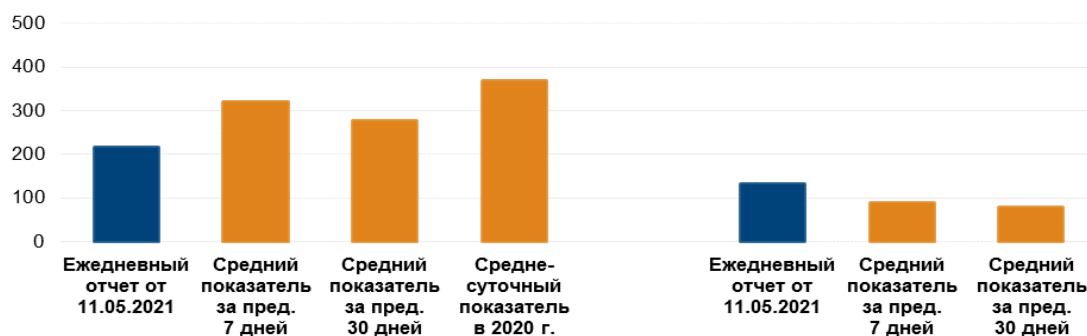
## Краткое изложение

- В Донецкой области СММ зафиксировала 200 нарушений режима прекращения огня, в том числе 128 взрывов. За предыдущие сутки в этой области зафиксировано 108 нарушений.
- В Луганской области Миссия зафиксировала 17 нарушений режима прекращения огня, в том числе 4 взрыва. За предыдущие сутки в этой области зафиксировано 1 нарушение.
- СММ продолжала осуществлять мониторинг ситуации на участках разведения сил и средств в районах Станицы Луганской, Золотого и Петровского. Миссия зафиксировала нарушения режима прекращения огня на участке разведения в районе Петровского, а также присутствие людей на участках разведения в районах Золотого и Петровского.
- СММ способствовала установлению локального режима прекращения огня и осуществляла мониторинг его соблюдения для обеспечения функционирования жизненно важных объектов гражданской инфраструктуры.
- Миссия продолжала наблюдать за ситуацией с гражданским населением, в частности на 4 КПВВ, а также на соответствующих блокпостах вооруженных формирований в Донецкой и Луганской областях.
- Команда СММ наблюдали за мероприятиями по случаю Дня победы в Киеве.
- Свободу передвижения Миссии по-прежнему ограничивали, в частности на блокпосте вооруженных формирований вблизи Петровского района Донецка. БПЛА СММ снова неоднократно подвергались воздействию помех сигналу GPS\*.

## Нарушения режима прекращения огня<sup>2</sup>

К-во зафиксированных нарушений режима прекращения огня<sup>3</sup>

К-во зафиксированных взрывов<sup>4</sup>



<sup>1</sup> На основании информации, поступившей от мониторинговых команд по состоянию на 19:30 10 мая 2021 года (по восточноевропейскому летнему времени).

<sup>2</sup> Более подробная информация обо всех случаях нарушения режима прекращения огня, а также карты Донецкой и Луганской областей, где отмечены все места, упомянутые в отчете, представлены в приложении. В течение отчетного периода камера СММ в Петровском не функционировала.

<sup>3</sup> В том числе взрывы.

<sup>4</sup> В том числе вследствие огня из вооружения неустановленного типа.

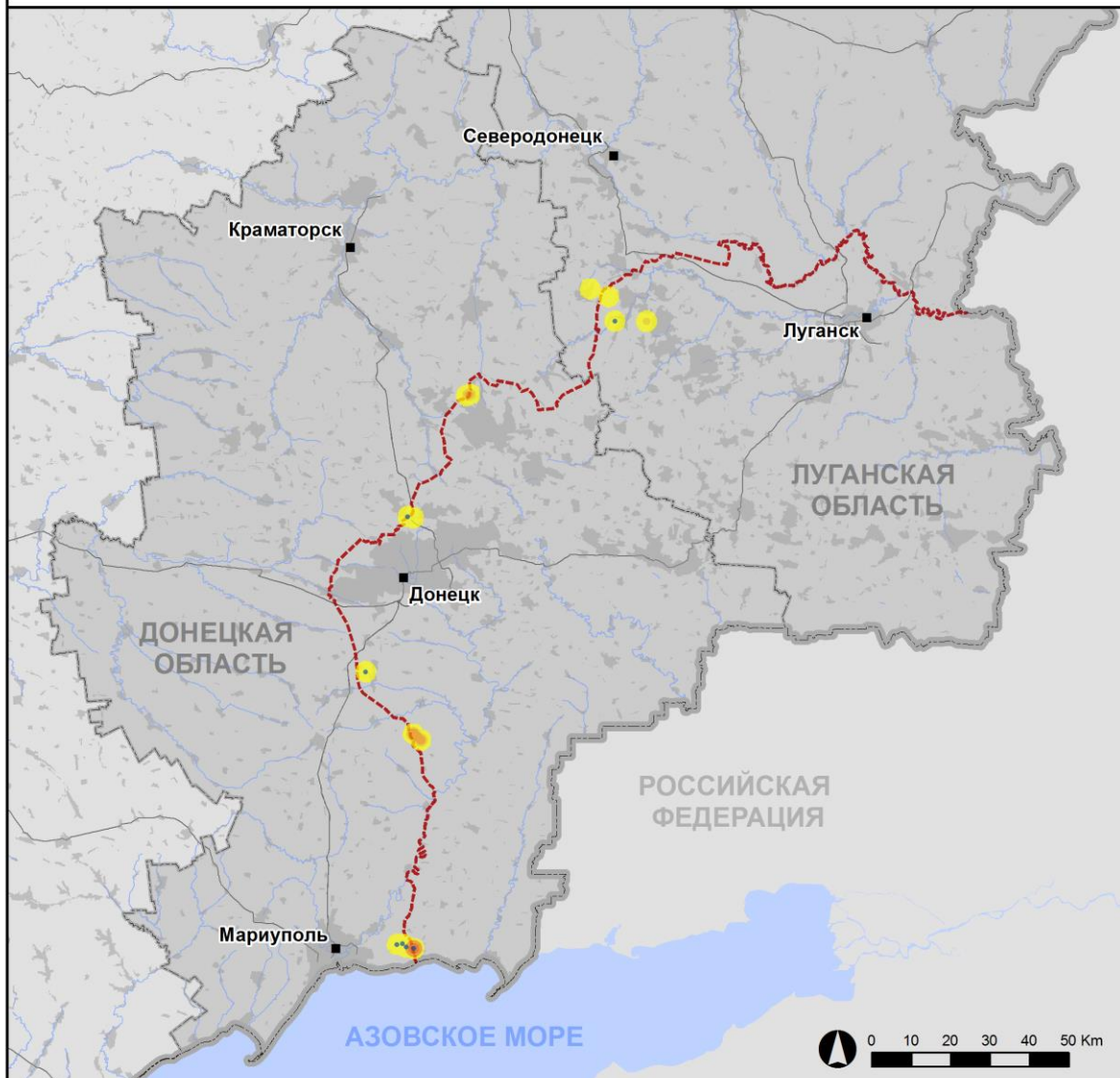
## Карта с зафиксированными нарушениями режима прекращения огня



Организация по безопасности и сотрудничеству в Европе  
Специальная мониторинговая миссия в Украине

### Зафиксированные СММ нарушения режима прекращения огня

10 мая 2021 г.



#### Концентрация нарушений режима прекращения огня

- Высокая
- 
- 
- 
- Низкая
- Взрыв
- Населенный пункт
- Линия соприкосновения (ориентир.)

Источники: административные границы — УКГВ ООН; дороги, реки — проект OpenStreetMap; море — VLIZ (2005), Акватории МГО; другое — ОБСЕ.

Система координат: WGS 1984 UTM Zone 37N

Данная карта предоставляется исключительно для наглядности. Отсутствие ошибок не гарантировано, а ее содержание не подразумевает, что СММ ОБСЕ утверждает или одобряет официальный статус карты.

© СММ ОБСЕ 2019 Не разрешается использовать, копировать, воспроизводить, передавать, транслировать, продавать, лицензировать или применять без предварительного разрешения со стороны ОБСЕ в письменном виде.  
Создано: 11/05/2021

В Донецкой области СММ зафиксировала 200 нарушений режима прекращения огня, в том числе 128 взрывов неопределенного происхождения. Большинство нарушений произошли в районах к северу от н. п. Широкино (подконтрольный правительству, 100 км к югу от Донецка), а также в пределах и юго-восточнее участка разведения в районе н. п. Петровское (неподконтрольный правительству, 41 км к югу от Донецка). За [предыдущие сутки](#) зафиксировано 108 нарушений режима прекращения огня.

В Луганской области Миссия зафиксировала 17 нарушений режима прекращения огня, в том числе 4 взрыва неопределенного происхождения. Большинство нарушений произошли в ночь 9 мая к западу от н. п. Кадиевка (бывш. Стаханов; неподконтрольный правительству, 50 км к западу от Луганска). За [предыдущие сутки](#) зафиксировано 1 нарушение режима прекращения огня.

После заседания Трехсторонней контактной группы 22 июля 2020 года, на котором была достигнута договоренность о дополнительных мерах по усилению режима прекращения огня, начиная с 00:01 27 июля 2020 года и до конца отчетного периода СММ зафиксировала не менее 26 024 нарушений режима прекращения огня в Донецкой и Луганской областях (в том числе 8 455 взрывов, 3 388 пролетевших неопределенных боеприпасов, 208 вспышек дульного пламени, 94 осветительные ракеты, как минимум 13 879 очередей и выстрелов).

#### **Участки разведения в районах Станицы Луганской, Золотого и Петровского<sup>5</sup>**

Осуществляя мониторинг в пределах **участка разведения в районе н. п. Станица Луганская** (подконтрольный правительству, 16 км к северо-востоку от Луганска), наблюдатели видели 2 членов вооруженных формирований (с нарукавными повязками с надписью «СЦКК») южнее отремонтированного пролета моста у Станицы Луганской (15 км к северо-востоку от Луганска).

8 мая в пределах **участка разведения в районе н. п. Золотое** (подконтрольный правительству, 60 км к западу от Луганска) БПЛА СММ дальнего радиуса действия зафиксировал 4 человек на бывших позициях Вооруженных сил Украины: двух ориентировочно в 600 м к западо-юго-западу и еще двух примерно в 500 м к западо-юго-западу от северо-восточного угла участка.

В течение дня 9 мая в пределах данного участка разведения БПЛА СММ малого радиуса действия зафиксировал 2 человек на бывших позициях Вооруженных сил Украины: одного ориентировочно в 1 км к западо-юго-западу и еще одного примерно в 700 м к западо-юго-западу от северо-восточного угла участка.

10 мая, ведя наблюдение на северной окраине н. п. Калиново-Борщеватое (неподконтрольный правительству, 61 км к западу от Луганска), команда Миссии слышала 3 выстрела из вооружения неустановленного типа ориентировочно в 1–2 км к западо-юго-западу (по оценке, вне участка разведения, но в пределах 5 км от его края).

Патрулируя рядом с блокпостом вооруженных формирований южнее участка разведения, наблюдатели видели 3 членов вооруженных формирований (с нарукавными

---

<sup>5</sup> Разведение предусмотрено Рамочным решением Трехсторонней контактной группы о разведении сил и средств от 21 сентября 2016 года.

повязками с надписью «СЦКК»), которые прошли вглубь участка до места приблизительно в 350 м к северу от его южного края, а затем вернулись. Члены патруля Миссии снова видели 8 ранее зафиксированных контейнеров, которые находятся к югу от южного края участка разведения, на его краю и непосредственно в его пределах.

8 мая в пределах участка разведения в районе Петровского БПЛА СММ дальнего радиуса действия зафиксировал человека на бывшей позиции Вооруженных сил Украины, примерно в 550 м к востоко-северо-востоку от юго-западного угла участка.

Вечером 9 мая камера СММ, расположенная в 2 км к востоку от н. п. Богдановка (подконтрольный правительству, 41 км к юго-западу от Донецка), зафиксировала 1 неопределенный боеприпас, который пролетел с западо-юго-запада на востоко-северо-восток (определить, на участке разведения или за его пределами, не представлялось возможным), а также 26 неопределенных боеприпасов, пролетевших с юго-запада на северо-восток (по оценке, в пределах участка разведения) — все на расстоянии около 2–4 км к востоко-юго-востоку. В течение дня 10 мая, находясь на западной окраине Петровского, члены патруля СММ слышали 22 выстрела из стрелкового оружия примерно в 2–4 км к юго-юго-востоку (по оценке, вне участка разведения, но в пределах 5 км от его края).

10 мая БПЛА СММ малого радиуса действия подвергся воздействию помех сигналу GPS (по оценке, вследствие предположительного глушения) во время двух отдельных полетов над участком разведения в районе Петровского и вблизи него\*.

### **Отвод вооружения**

СММ продолжала осуществлять мониторинг отвода вооружения, предусмотренного Меморандумом, а также Комплексом мер и Дополнением к нему.

Миссия зафиксировала 2 буксируемые гаубицы, размещенные в нарушение линий отвода на полигоне в неподконтрольном правительству районе Донецкой области.

За линиями отвода, но вне выделенных мест хранения вооружения СММ зафиксировала 28 танков и 1 зенитный ракетный комплекс в подконтрольных правительству районах Донецкой области, в том числе на территории двух объектов около жилых кварталов. Наблюдатели также видели 27 танков, 3 противотанковые пушки и 3, предположительно, буксируемых миномета на двух полигонах в неподконтрольных правительству районах Донецкой области (подробнее см. таблицы ниже).

### **Признаки военного присутствия и присутствия военного типа в зоне безопасности<sup>6</sup>**

Миссия зафиксировала 22 боевые бронированные машины в подконтрольных правительству районах Донецкой области, в том числе в жилых кварталах и возле них (подробнее см. таблицу ниже).

---

<sup>6</sup> Упомянутая в данном разделе техника не подпадает под действие Минских соглашений об отводе вооружений.

## **Противотанковые мины у Луганского, Логвинового, Травневого и Гольмовского Донецкой области**

8 мая примерно в 5 км к юго-востоку от н. п. Луганское (подконтрольный правительству, 59 км к северо-востоку от Донецка) БПЛА СММ дальнего радиуса действия вновь зафиксировал 14 противотанковых мин, размещенных поперек автодороги М03, которая ведет в н. п. Логвиново (неподконтрольный правительству, 59 км к северо-востоку от Донецка) (по оценке, принадлежат Вооруженным силам Украины) (для ознакомления с предыдущими наблюдениями в этом районе см. [Ежедневный отчет СММ от 24 сентября 2020 года](#)).

В тот же день примерно в 750 м к юго-юго-востоку от вышеупомянутых мин, ориентировочно в 4 км к северу от Логвинового, тот же БПЛА снова зафиксировал 38 противотанковых мин, установленных поперек той же автодороги (по оценке, принадлежат вооруженным формированиям) (для ознакомления с предыдущими наблюдениями в этом районе см. [Ежедневный отчет СММ от 17 октября 2020 года](#)).

8 мая на северо-западной окраине н. п. Травневое (подконтрольный правительству, 51 км к северо-востоку от Донецка) тот же БПЛА вновь зафиксировал 26 противотанковых мин, установленных поперек автодороги (по оценке, принадлежат Вооруженным силам Украины) (для ознакомления с предыдущими наблюдениями в этом районе см. [Ежедневный отчет СММ от 27 марта 2021 года](#)).

В тот же день примерно в 1,2 км к северо-северо-востоку от н. п. Гольмовский (неподконтрольный правительству, 49 км к северо-востоку от Донецка) тот же БПЛА снова зафиксировал 10 противотанковых мин, установленных поперек автодороги, которая ведет в Травневое (по оценке, принадлежат вооруженным формированиям) (для ознакомления с предыдущими наблюдениями в этом районе см. [Ежедневный отчет СММ от 27 марта 2021 года](#)).

## **Усилия Миссии по содействию техобслуживанию и обеспечению работы жизненно важных объектов гражданской инфраструктуры**

СММ продолжала содействовать обеспечению функционирования Донецкой фильтровальной станции (ДФС; 15 км к северу от Донецка).

## **Обстановка на КПВВ и соответствующих блокпостах**

В Донецкой области Миссия отметила, что контрольный пункт въезда-выезда (КПВВ) рядом с н. п. Новотроицкое (подконтрольный правительству, 36 км к юго-западу от Донецка) и соответствующий блокпост вооруженных формирований вблизи н. п. Оленовка (неподконтрольный правительству, 23 км к юго-западу от Донецка) были открыты, а также зафиксировала пассажиро-транспортный поток в обоих направлениях.

В Луганской области, по наблюдениям СММ, КПВВ в Станице Луганской и соответствующий блокпост вооруженных формирований южнее моста у Станицы Луганской были открыты, а пешеходы ожидали в очередях в обоих направлениях.

Наблюдатели также отметили, что КПВВ около Золотого и в н. п. Счастье (подконтрольный правительству, 20 км к северу от Луганска) были открыты, однако



соответствующие блокпосты вооруженных формирований южнее участка разведения в районе Золотого и в 3 км к юго-востоку от моста в Счастье были закрыты.

### **Мероприятия по случаю Дня победы в Киеве**

9 мая в Киеве наблюдатели видели около 2 000 человек, которые собрались в микрорайоне Липки, 1 000 человек, которые шли в направлении парка Вечной славы, 1 000 человек, которые собрались возле памятника Вечному огню, а также 75 человек в Мариинском парке для празднования Дня победы. Команда СММ также видела 2 группы (5 и 20 человек соответственно, практически все мужчины), некоторые из них были в одежде армейского образца и держали плакаты разных движений. По наблюдениям Миссии, в течение дня в местах проведения этих мероприятий присутствовали примерно 450 правоохранителей, а обстановка была спокойной.

СММ продолжала следить за ситуацией в Херсоне, Одессе, Львове, Ивано-Франковске, Харькове, Днепре и Черновцах.

### **\*Ограничение свободы передвижения и другие препятствия в выполнении мандата СММ**

*Деятельность по мониторингу и свобода передвижения СММ ограничены из-за угроз в области безопасности, включая риски, связанные с наличием мин и неразорвавшихся боеприпасов, а также другими препятствиями, которые ежедневно меняются. Мандат СММ предусматривает свободный и безопасный доступ по всей Украине. Все подписанты Минских соглашений согласились с необходимостью свободного и безопасного доступа, а также с тем, что ограничение свободы передвижения СММ является нарушением и что на подобные нарушения необходимо оперативно реагировать. Они также согласились с тем, что Совместный центр контроля и координации (СЦКК) должен содействовать такому реагированию и осуществлять общую координацию работ по разминированию. Однако вооруженные формирования в отдельных районах Донецкой и Луганской областей часто отказывают СММ в доступе к районам, прилегающим к неподконтрольным правительству участкам границы Украины (например, см. [Ежедневный отчет СММ от 10 мая 2021 года](#)). Деятельность СММ в Донецкой и Луганской областях, по-прежнему оставалась ограниченной после того, как [23 апреля 2017 года вблизи Пришиба произошел инцидент, который привел к гибели человека](#). В связи с этим способность Миссии осуществлять наблюдение была по-прежнему ограничена.*

*Регулярные ограничения на участках разведения сил и средств и из-за мин/неразорвавшихся боеприпасов:*

Не осуществив сплошное разминирование, извлечение неразорвавшихся боеприпасов и устранение других препятствий, стороны по-прежнему отказывали СММ в неограниченном доступе, а также в возможности передвигаться по отдельным дорогам, которые ранее были определены как важные для осуществления Миссией эффективного мониторинга и для передвижения гражданских лиц.

#### Доступ при условии:

- На блокпосте вооруженных формирований на западной окраине Петровского района Донецка (неподконтрольный правительству) член вооруженных формирований

разрешил патрулю СММ проезд на запад только в сопровождении другого члена вооруженных формирований.

Другие препятствия<sup>7</sup>:

- 5 мая во время двух отдельных полетов над районами возле н. п. Константиновка (подконтрольный правительству, 60 км к северу от Донецка) БПЛА СММ малого радиуса действия подвергался воздействию помех сигналу GPS (по оценке, вследствие предположительного глушения).
- 10 мая во время двух отдельных полетов над участком разведения в районе н. п. Петровское (неподконтрольный правительству, 41 км к югу от Донецка) и вблизи него БПЛА СММ малого радиуса действия подвергался воздействию помех сигналу GPS (по оценке, вследствие предположительного глушения).
- В тот же день, пролетая недалеко от Киевского района Донецка (неподконтрольный правительству), два БПЛА СММ малых радиусов действия подвергались воздействию помех сигналу GPS (по оценке, вследствие предположительного глушения).
- 10 мая, пролетая над районами около н. п. Зализне (бывш. Артемово; подконтрольный правительству, 42 км к северо-востоку от Донецка), БПЛА СММ малого радиуса действия подвергался воздействию помех сигналу GPS (по оценке, вследствие предположительного глушения).
- В тот же день наблюдатели не смогли запустить БПЛА среднего радиуса действия недалеко от Зализного из-за воздействия помех сигналу GPS (по оценке, вследствие предположительного глушения).
- 10 мая, пролетая над районами вблизи н. п. Озаряновка (бывш. Перше Травня; подконтрольный правительству, 52 км к северу от Донецка), БПЛА СММ малого радиуса действия подвергался воздействию помех сигналу GPS (по оценке, вследствие предположительного глушения).
- В тот же день наблюдатели не смогли запустить БПЛА среднего радиуса действия неподалеку Озаряновки из-за воздействия помех сигналу GPS (по оценке, вследствие предположительного глушения).
- 10 мая, пролетая над районами возле н. п. Пищевик (подконтрольный правительству, 84 км к югу от Донецка), БПЛА СММ малого радиуса действия подвергался воздействию помех сигналу GPS (по оценке, вследствие предположительного глушения).

---

<sup>7</sup> В случаях глушения и предположительного глушения, упомянутых в этом разделе, помехи для сигнала могли создавать из любого места в радиусе нескольких километров от местоположения БПЛА.

### Таблица вооружения

#### Вооружение, размещенное в нарушение линий отвода

Дата	К-во единиц вооружения	Вид вооружения	Место	Источник наблюдения
<b>неподконтрольные правительству районы</b>				
06.05.2021	2	самоходная гаубица (2С1 «Гвоздика», 122 мм)	на полигоне вблизи н. п. Терновое (57 км к востоку от Донецка)	БПЛА малого радиуса действия

#### Вооружение, размещенное за линиями отвода, но вне выделенных мест хранения вооружения

Дата	К-во единиц вооружения	Вид вооружения	Место	Источник наблюдения
<b>подконтрольные правительству районы</b>				
08.05.2021	3	танк (предположительно Т-64)	на территории объекта в н. п. Константиновка (60 км к северу от Донецка)	БПЛА дальнего радиуса действия
	1	зенитный ракетный комплекс (9К35 «Стрела-10»)	на территории объекта вблизи жилого квартала н. п. Богоявленка (46 км к юго-западу от Донецка)	
	1	танк (предположительно Т-72Б)	на территории объекта вблизи жилого квартала н. п. Елизаветовка (40 км к юго-западу от Донецка)	
	24	танк (неустановленного типа)	на территории объекта в н. п. Воздвиженка (40 км к северо-западу от Донецка)	
<b>неподконтрольные правительству районы</b>				
06.05.2021	9	танк (предположительно Т-72)	на полигоне у н. п. Терновое (57 км к востоку от Донецка), где также по данным наблюдения обнаружены 18 боевых бронированных машин (БМП-1 — 17 ед. и типа БМП — 1 ед.), 2 бронированные разведывательные машины (БРМ-1К), 1 боевую инженерную машину (ИМР-2) и 2 бронированных ремонтно-эвакуационных машины (ВТ-55) <sup>8</sup>	БПЛА малого радиуса действия
	18	танк (типа Т-64 — 3 ед., Т-72Б — 11 ед. и неустановленного типа — 4 ед.)	на полигоне у н. п. Покровка (36 км к востоку от Донецка), где по данным наблюдения также обнаружены 17 боевых машин пехоты (БМП-1 — 4 ед. и БМП-2 — 13 ед.), 5 бронетранспортеров (БТР-80 — 1 ед. и МТ-ЛБ — 4 ед.) и 1 бронированная ремонтно-эвакуационная машина (неустановленного типа)	
	3	противотанковая пушка (МТ-12 «Рапира», 100 мм)		
	3	предположительно буксируемый миномет (2Б9 «Василек», 82 мм)		

#### **Таблица военного присутствия и присутствия военного типа в зоне безопасности<sup>9</sup>**

Дата	К-во	Тип	Место	Источник наблюдения
<b>подконтрольные правительству районы</b>				
08.05.2021	1	боевая инженерная машина (ИМР-2)	у н. п. Новотошковское (53 км к западу от Луганска)	БПЛА дальнего радиуса действия
	3	боевая бронированная машина (типа БТР)	у н. п. Мироновский (62 км к северо-востоку от Донецка)	
	4	боевая бронированная машина (типа БМП)	у н. п. Светлодарск (57 км к северо-востоку от Донецка)	
	2	боевая машина пехоты (БМП-1)	в жилом районе н. п. Тарамчук (29 км к юго-западу от Донецка)	
	1	бронетранспортер (МТ-ЛБ)	у н. п. Березовое (31 км к юго-западу от Донецка)	
	1	боевая машина пехоты (БМП-1)	на территории объекта в н. п. Сухая Балка (36 км к северу от Донецка)	
	2	боевая бронированная машина (неустановленного типа)		
	4	боевая машина пехоты (БМП-2 — 2 ед. и типа БМП — 2 ед.)	у н. п. Ломакино (93 км к югу от Донецка)	БПЛА малого радиуса действия
	1	бронетранспортер (МТ-ЛБ-С)	у н. п. Гнутово (90 км к югу от Донецка)	
10.05.2021	1	бронетранспортер (БТР-80)	у жилого квартала н. п. Новоигнатовка (40 км к югу от Донецка)	патруль

<sup>8</sup> Упомянутые в этом разделе боевые бронированные машины не подпадают под действие Минских соглашений об отводе вооружений.

<sup>9</sup> Упомянутая в данном разделе техника не подпадает под действие Минских соглашений об отводе вооружений.



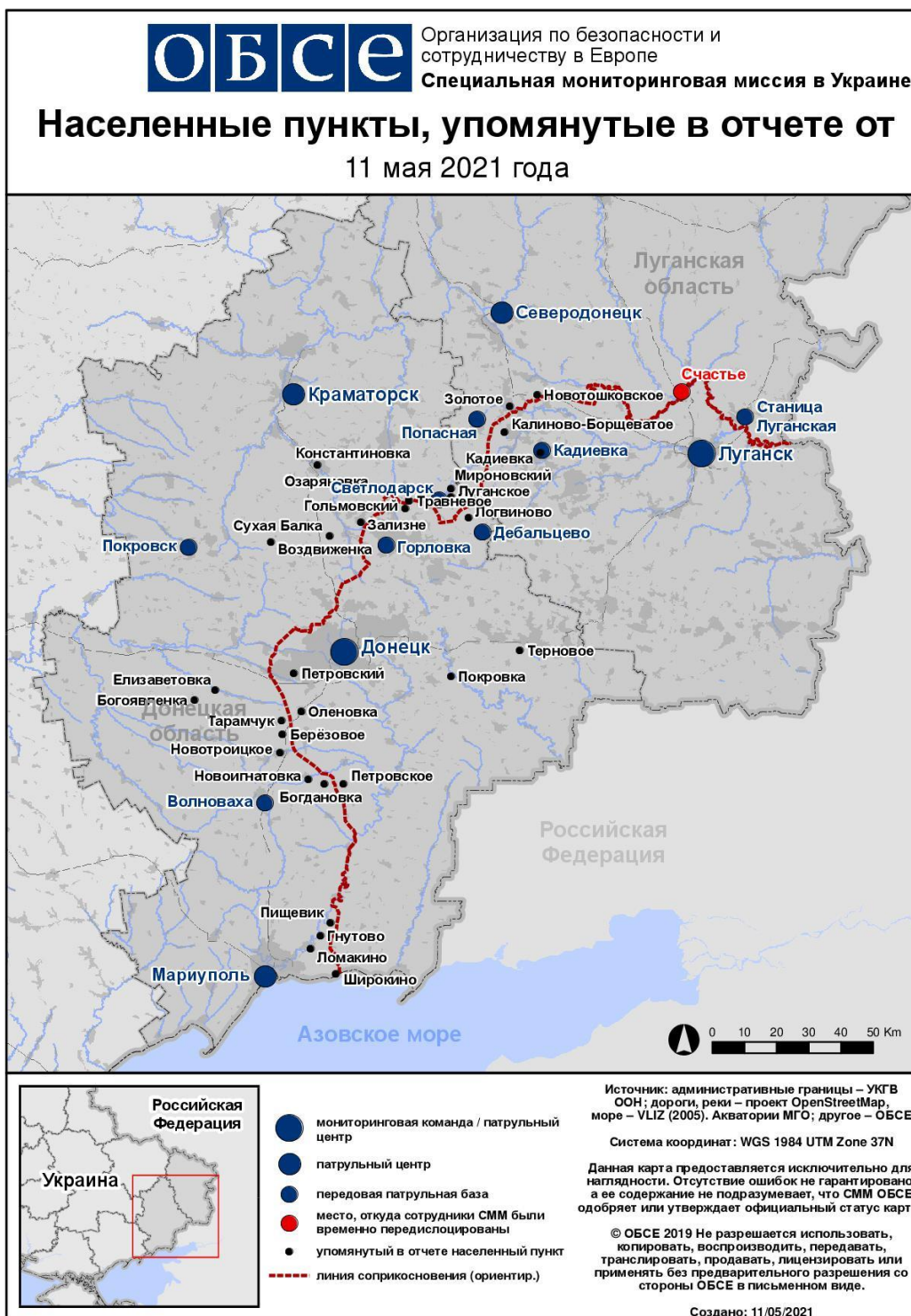
**Таблица нарушений режима прекращения огня по состоянию на 10 мая 2021 года<sup>10</sup>**

Месторасположение СММ	Место события	Способ	К-во	Наблюдение	Описание	Вооружение	Дата, время
камера СММ в н. п. Авдеевка (подконтрольный правительству, 17 км к С от Донецка)	2–4 км к ВЮВ	зафиксировала	1	осветительная ракета	выпущенный(-ая) вверх	Н/Д	09.05, 23:01
	2–4 км к ВЮВ	зафиксировала	1	взрыв	неопределенного происхождения (также зафиксировано камерой СММ на ДФС)	Н/Д	09.05, 23:10
	2–4 км к ВЮВ	зафиксировала	1	взрыв	неопределенного происхождения (также зафиксировано камерой СММ на ДФС)	Н/Д	10.05, 00:38
камера СММ в 2 км к В от н. п. Богдановка (подконтрольный правительству, 41 км к ЮЗ от Донецка)	2–4 км к ВЮВ	зафиксировала	7	Н/Д боеприпас	ЮЗ–СВ (по оценке, в пределах участка разведения в районе Петровского)	Н/Д	09.05, 23:15
	2–4 км к ВЮВ	зафиксировала	3	Н/Д боеприпас	ЮЗ–СВ (по оценке, в пределах участка разведения в районе Петровского)	Н/Д	09.05, 23:20
	2–4 км к ВЮВ	зафиксировала	1	Н/Д боеприпас	ЗЮЗ–ВСВ (определить, на участке разведения в районе Петровского или за его пределами, не представлялось возможным)	Н/Д	09.05, 23:26
	2–4 км к ВЮВ	зафиксировала	11	Н/Д боеприпас	ЮЗ–СВ (по оценке, в пределах участка разведения в районе Петровского)	Н/Д	09.05, 23:42
	2–4 км к ВЮВ	зафиксировала	5	Н/Д боеприпас	ЮЗ–СВ (по оценке, в пределах участка разведения в районе Петровского)	Н/Д	09.05, 23:56
камера СММ на Донецкой фильтровальной станции (15 км к С от Донецка)	1–3 км к Ю	зафиксировала	1	осветительная ракета	выпущенный(-ая) вверх	Н/Д	10.05, 01:12
	1–3 км к Ю	зафиксировала	1	осветительная ракета	выпущенный(-ая) вверх	Н/Д	10.05, 01:13
	1–3 км к Ю	зафиксировала	1	осветительная ракета	выпущенный(-ая) вверх	Н/Д	10.05, 01:14
камера СММ на КПВВ в н. п. Майорск (подконтрольный правительству, 45 км к СВ от Донецка)	0,5–1 км к ВЮВ	зафиксировала	7	Н/Д боеприпас	выпущенный(-ая) вверх	Н/Д	10.05, 02:19
	1–2 км к В	зафиксировала	12	Н/Д боеприпас	выпущенный(-ая) вверх	Н/Д	10.05, 03:56
камера СММ в 1 км к ЮЗ от н. п. Широкино (подконтрольный правительству, 100 км к Ю от Донецка)	4–6 км к ССВ	зафиксировала	10	взрыв	неопределенного происхождения	Н/Д	09.05, 21:00
	4–6 км к ССВ	зафиксировала	32	взрыв	неопределенного происхождения	Н/Д	09.05, 21:01
	4–6 км к ССВ	зафиксировала	25	взрыв	неопределенного происхождения	Н/Д	09.05, 21:02
	4–6 км к ССВ	зафиксировала	41	взрыв	неопределенного происхождения	Н/Д	09.05, 21:03
	4–6 км к ССВ	зафиксировала	13	взрыв	неопределенного происхождения	Н/Д	09.05, 21:04
	5–7 км к ССЗ	зафиксировала	1	взрыв	неопределенного происхождения	Н/Д	09.05, 21:53
	5–7 км к ССЗ	зафиксировала	1	взрыв	неопределенного происхождения	Н/Д	09.05, 21:55
4–6 км к С	зафиксировала	1	взрыв	неопределенного происхождения	Н/Д	09.05, 22:04	
западная окраина н. п. Петровское (неподконтрольный правительству, 41 км к Ю от Донецка)	2–4 км к ЮЮВ	слышали	22	выстрел	по оценке, за пределами участка разведения	стрелковое оружие	10.05, 11:23–11:44
н. п. Докучаевск (неподконтрольный правительству, 30 км к ЮЗ от Донецка)	2–3 км к СЗ	слышали	1	взрыв	неопределенного происхождения	Н/Д	10.05, 12:09
примерно в 2,5 км к ЮВ от н. п. Лебединское (подконтрольный правительству, 99 км к Ю от Донецка)	4 км к ССВ	слышали	1	взрыв	неопределенного происхождения	Н/Д	10.05, 12:46
камера СММ на северной окраине н. п. Попасная (подконтрольный правительству, 69 км к З от Луганска)	2–3 км к ЮВ	зафиксировала	1	Н/Д боеприпас	ЮЗ–СВ	Н/Д	09.05, 23:43

<sup>10</sup> В таблице указаны исключительно нарушения режима прекращения огня, зафиксированные непосредственно патрулями Миссии или камерами СММ, а также те случаи, которые Миссия оценивает как учения с боевой стрельбой, контролируемые подрывы и т. п. Указанные детали, а именно: расстояние, направление, тип оружия и т. д., основаны на оценках, сделанных наблюдателями на местах и специалистами по техническому мониторингу, и необязательно всегда являются точными. Надпись «нет данных» (Н/Д) означает, что СММ не смогла подтвердить информацию из-за расстояния, погодных условий, технических ограничений и/или по другим причинам. Одни и те же самые, по оценке СММ, нарушения режима прекращения огня, зафиксированные параллельно несколькими патрулями/камерами, отражаются в таблице только один раз.

Месторасположение СММ	Место события	Способ	К-во	Наблюдение	Описание	Вооружение	Дата, время
н. п. Кадиевка (быв. Стаханов; неподконтрольный правительству, 50 км к З от Луганска)	10–15 км к З	слышали	4	взрыв	неопределенного происхождения	Н/Д	09.05, 20:43–21:20
	3–6 км к З	слышали	9	очередь		крупнокалиберный пулемет	09.05, 20:43–21:20
северная окраина н. п. Калиново-Борщеватое (неподконтрольный правительству, 61 км к З от Луганска)	1–2 км к ЗЮЗ	слышали	3	выстрел	по оценке, за пределами участка разведения в районе Золотого	Н/Д	10.05, 13:15

## Карта Донецкой и Луганской областей<sup>11</sup>



<sup>11</sup> По решению Постоянного совета №1117 от 21 марта 2014 года, СММ базируется в десяти городах на всей Украине (Херсон, Одесса, Львов, Ивано-Франковск, Харьков, Донецк, Днепр, Черновцы, Луганск и Киев). Эта карта восточной Украины предназначена для иллюстративных целей. На ней указаны населенные пункты, упомянутые в отчете, а также те, где находятся офисы СММ (мониторинговые команды, патрульные центры и передовые патрульные базы) в Донецкой и Луганской областях. (Красным цветом выделено передовую патрульную базу, с которой сотрудники СММ были временно передислоцированы на основании рекомендаций экспертов по безопасности из некоторых государств-участников ОБСЕ и с учетом требований СММ по безопасности. Миссия использует эти помещения в светлую пору суток, а также патрулирует в этом населенном пункте днем).