

Щоденний звіт № 106/2021

від 10 травня 2021 року¹

Короткий виклад

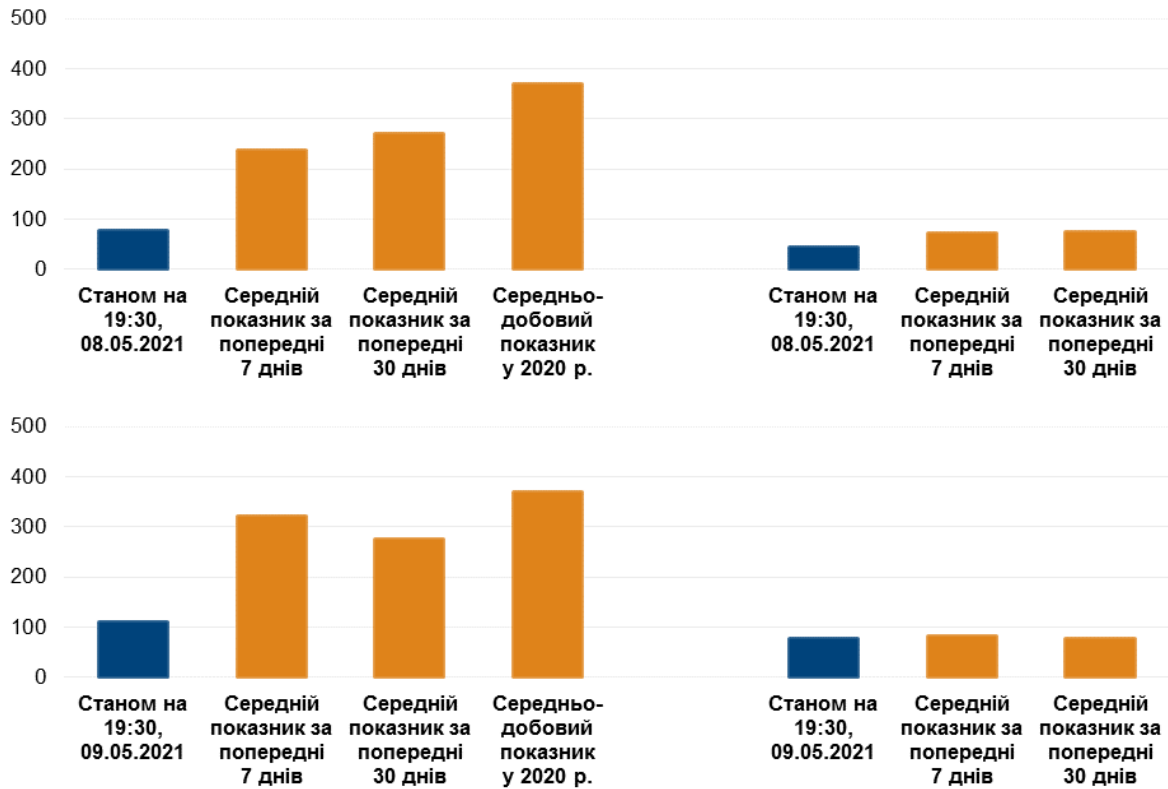
- У період із вечора 7 до вечора 9 травня в Донецькій області СММ зареєструвала 163 порушення режиму припинення вогню, включно зі 105 вибухами. За попередній звітний період у цій області зафіксовано 663 такі порушення.
- У період із вечора 7 до вечора 9 травня в Луганській області Місія зареєструвала 23 порушення режиму припинення вогню, включно з 15 вибухами. За попередній звітний період у цій області зафіксовано 144 такі порушення.
- СММ уточнювала повідомлення про те, що в Донецькій області 16 квітня чоловік отримав поранення на металургійному комбінаті «Азовсталь» у Маріуполі, а 4 травня інший чоловік помер на кладовище у Верхньоторецькому. Обидва випадки сталися унаслідок вибухів невідомих предметів.
- У Донецькій області Місія зафіксувала свіжі пошкодження насосної станції в Київському районі Донецька, діючої школи в мікрорайоні Трудівські Донецька та житлового будинку в Золотому-5 (Михайлівці) Луганської області.
- СММ продовжувала здійснювати моніторинг на ділянках розведення сил і засобів у районах Станиці Луганської, Золотого та Петрівського. Місія зафіксувала порушення режиму припинення вогню на ділянці розведення в районі Петрівського.
- СММ сприяла встановленню локального режиму припинення вогню та здійснювала моніторинг його дотримання для забезпечення функціонування життєво важливих об'єктів цивільної інфраструктури.
- Місія спостерігала за «військовим парадом» в непідконтрольному урядові Донецьку, де зафіксувала озброєння, розміщене з порушенням ліній відведення.
- СММ і далі спостерігала за ситуацією з цивільним населенням, зокрема на 3 КПВВ, а також на відповідних блокпостах збройних формувань у Луганській області.
- Місія спостерігала за заходами, що присвячені святкуванню Дня перемоги, а також Дня пам'яті та примирення, у різних містах України.
- СММ здійснювала моніторинг безпекової ситуації на південному сході Херсонської області.
- Свободу пересування Місії і далі обмежували, зокрема в непідконтрольному урядові пункті пропуску на кордоні неподалік Ізвариного Луганської області. БПЛА СММ вкотре неодноразово зазнавали впливу перешкод сигналу GPS*.

¹ На основі інформації, що надійшла від моніторингових команд станом на 19:30 9 травня 2021 року (за східноєвропейським літнім часом).

Порушення режиму припинення вогню²

К-ть зафіксованих порушення режиму припинення вогню³

К-ть зафіксованих вибухів⁴



² Детальнішу інформацію про всі випадки порушення режиму припинення вогню, а також мапи Донецької та Луганської областей, де відмічені всі згадані у звіті місця, представлено в додатку. Упродовж звітнього періоду камера СММ у Петрівському не функціонувала.

³ У тому числі вибухи.

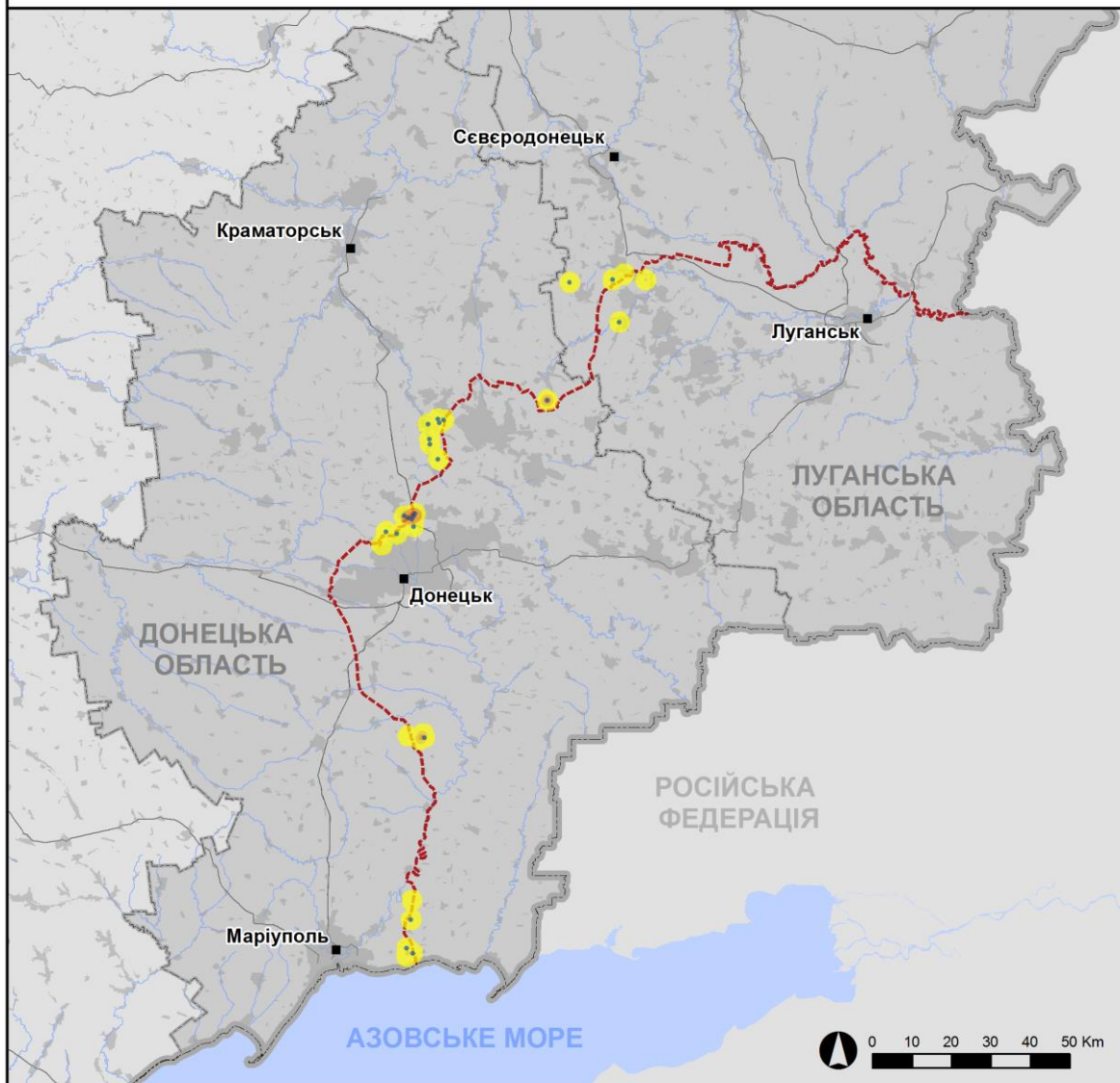
⁴ У тому числі внаслідок вогню з озброєння невстановленого типу.

Мапа із зафіксованими порушеннями режиму припинення вогню



Організація з безпеки та співробітництва в Європі
Спеціальна моніторингова місія в Україні

Зафіксовані СММ порушення режиму припинення вогню 8-9 травня 2021 р.



Концентрація порушень режиму припинення вогню

- Висока
-
- Низька
- Вибух
- Населений пункт
- Лінія зіткнення (орієнт.)

Джерела: адміністративні кордони — УКГП ООН; дороги, річки — проект OpenStreetMap; море — VLIIZ (2005).
Акваторії МГО, інше — ОБСЄ.

Система координат: WGS 1984 UTM Zone 37N

Ця мапа надається винятково для наочності.
Відсутність помилок у мапі не гарантується,
а її зміст не означає, що СММ ОБСЄ
затверджує або ухвалює офіційний статус мапи.

© СММ ОБСЄ 2019 Не дозволяється використовувати,
копіювати, відтворювати, передавати, транслювати,
продавати, ліцензувати або застосовувати
без попереднього дозволу з боку ОБСЄ
у письмовому вигляді.
Створено: 10/05/2021

У період із вечора 7 до вечора 9 травня в Донецькій області СММ зареєструвала 163 порушення режиму припинення вогню, включно зі 105 вибухами (10 розривів боєприпасів і 95 вибухів невизначеного походження). Більшість порушень зафіксовано в ніч із 8 на 9 травня південніше Донецької фільтрувальної станції (ДФС; 15 км на північ від Донецька) (див. нижче). За [попередній звітний період](#) зафіксовано 663 порушення.

У період із вечора 7 до вечора 9 травня в Луганській області Місія зареєструвала 23 порушення режиму припинення вогню, включно з 15 вибухами невизначеного походження. Більшість порушень зафіксовано упродовж дня 8 травня на схід і захід від ділянки розведення в районі н. п. Золоте (підконтрольний урядові, 60 км на захід від Луганська) (див. нижче), а також на захід від н. п. Попасна (підконтрольний урядові, 69 км на захід від Луганська) та на захід від н. п. Кадіївка (кол. Стаханов; непідконтрольний урядові, 50 км на захід від Луганська). За [попередній звітний період](#) зафіксовано 144 порушення.

Після засідання Тристоронньої контактної групи 22 липня 2020 року, на якому була досягнута домовленість про додаткові заходи з посилення режиму припинення вогню, починаючи з 00:01 27 липня 2020 року і до кінця звітного періоду Місія зафіксувала щонайменше 25 807 порушень режиму припинення вогню в Донецькій і Луганській областях (зокрема 8 323 вибухи, 3 341 невизначений боєприпас у польоті, 208 спалахів дульного полум'я, 90 освітлювальних ракет, щонайменше 13 845 черг і пострілів).

Смерть чоловіка та поранення ще однієї людини через вибухи невідомих предметів на кладовищі у Верхньоторецькому та на металургійному комбінаті «Азовсталь» у Маріуполі

СММ уточнювала повідомлення про загибель чоловіка (70–79 років), який помер 4 травня внаслідок вибуху невстановленого предмета на кладовищі, що розташоване на західній околиці н. п. Верхньоторецьке (підконтрольний урядові, 23 км на північний схід від Донецька).

6 травня жінка (60–69 років) повідомила СММ, що 4 травня вона була на кладовищі у Верхньоторецькому разом із чоловіком і його дружиною (60–69 років). За її словами, у той час, коли чоловік йшов кладовищем окремо від них, вона з його дружиною почула вибух, а потім побачила, що він лежав на землі. 7 травня представник моргу в н. п. Костянтинівка (підконтрольний урядові, 60 км на північ від Донецька) повідомив спостерігачам телефоном, що 4 травня до них доставили тіло чоловіка з пораненнями, які нагадували травми від вибуху, та внутрішньою кровотечею.

Спостерігачі також уточнювали повідомлення про 20-річного чоловіка, який отримав поранення внаслідок вибуху невстановленого предмета, що стався 16 квітня на металургійному комбінаті «Азовсталь» у н. п. Маріуполь (підконтрольний урядові, 102 км на південь від Донецька).

21 квітня його дружина (невстановленого віку) повідомила команді СММ телефоном, що її чоловік працює майстром на комбінаті та що вибух стався 16 квітня, коли він завантажував металобрухт до плавильних печей. 29 квітня медичні працівники лікарні № 2 в Маріуполі повідомили спостерігачам про те, що 16 квітня було госпіталізовано робітника металургійного комбінату «Азовсталь» з пораненнями легень, які за ознаками нагадували травму від вибуху, а його ногу потім було ампутовано. 7 травня представник

міського управління поліції повідомив СММ, що за фактом вибуху, причиною якого став, вірогідно, невідомий предмет у металобрухті, який поранений завантажував на металургійному комбінаті «Азовсталь» 16 квітня, відкрито провадження.

Пошкодження насосної станції в Київському районі Донецька, діючої школи в мікрорайоні Трудівські Донецька і будинку в Золотому-5 (Михайлівці) Луганської області

7 і 9 травня спостерігачі уточнювали повідомлення щодо пошкоджень водонасосної станції в Київському районі н. п. Донецьк (непідконтрольний урядові), діючої школи № 116 у мікрорайоні Трудівські Донецька (непідконтрольний урядові) та квартири в житловому будинку в н. п. Золоте-5 (Михайлівка; непідконтрольний урядові, 60 км на захід від Луганська).

7 травня на водонасосній станції за адресою: вул. Домобудівельників, 2, Київський район, м. Донецьк, команда СММ побачила пробоїну (близько 1 м у діаметрі) у північно-західній стіні головного корпусу (двоповерхова будівля). Спостерігачі визначили, що це було свіже пошкодження, яке з'явилося внаслідок розриву артилерійського снаряда калібру 122 мм, випущеного з північно-західного напрямку. Вони також бачили 4 чоловіків, які латали пробоїну, і нову цегляну кладку на свіжозалатаній пробоїні в південно-західній стіні головного корпусу, а також оцінили, що ця пробоїна з'явилася від ударної хвилі після ураження в північно-західну стіну.

На відстані приблизно 50 м на північний захід команда СММ побачила вирву (близько 1 м в діаметрі) біля південно-західної стіни іншої будівлі, а також пробоїну у стіні поблизу вирви та 10 розбитих вікон (з уламками скла під ними). За оцінкою Місії, всі ці пошкодження були свіжими та утворилися внаслідок розриву артилерійського снаряда калібру 122 мм, випущеного з західно-північно-західного напрямку.

Приблизно за 10 м і 30 м на північний захід спостерігачі зафіксували 2 вирви (близько 80 см і 2 м у діаметрі, відповідно): одну на асфальтованій дорозі, а іншу у ґрунті. За їхньою оцінкою, ці пошкодження були свіжими і з'явилися внаслідок розривів артилерійських снарядів калібру 122 мм. Щодо першої вирви команда СММ визначила, що снаряд було випущено із західно-північно-західного напрямку, а щодо другої вирви визначити напрямок вогню не вдалося.

Того ж дня на першому поверсі 3-поверхового житлового будинку на вулиці Войкова в Золотому-5 (Михайлівці) спостерігачі бачили пробоїну (близько 15 см у діаметрі) у вікні (подвійна віконна рама) квартири з північно-північно-східної сторони. Між двома віконними рамами вони помітили кулю (за оцінкою, калібру 7,62 мм). Вони оцінили, що пошкодження були свіжими й утворилися в результаті попадання кулі. Жінка (у віці від 60 до 79 років), яка, за її ствердженням, проживає у цій квартирі, та четверо сусідів (3 жінки і 1 чоловік різного віку) повідомили команді СММ про те, що вони чули стрілянину та обстріли протягом усього дня 6 травня.

9 травня в діючій школі № 116 на вул. Самарській, 1, у мікрорайоні Трудівські Донецька, спостерігачі зафіксували пробоїну у вікні на першому поверсі будівлі з південно-західної сторони, а також ще одну пробоїну на північ від неї. Команда СММ виявила, що пошкодження були свіжими й утворилися в результаті попадання куль

(невстановленого калібру). Того ж дня працівники школи розповіли, що інцидент стався у другій половині дня 8 травня.

Ділянки розведення в районах Станиці Луганської, Золотої та Петрівського⁵

8 та 9 травня, здійснюючи моніторинг на ділянці розведення в районі н. п. Станиця Луганська (підконтрольний урядові, 16 км на північний схід від Луганська), спостерігачі бачили членів збройних формувань (з нарукавними пов'язками з написом «СЦКК») південніше відремонтованого прольоту мосту біля Станиці Луганської (15 км на північний схід від Луганська).

8 травня, перебуваючи в н. п. Березівське (непідконтрольний урядові, 53 км на північний захід від Луганська), патруль СММ чув 3 вибухи невизначеного походження на відстані приблизно 8–10 км на захід, а також 7 пострілів зі стрілецької зброї орієнтовно за 600–700 м на захід (за оцінкою, поза ділянкою розведення в районі н. п. Золоте (підконтрольний урядові, 60 км на захід від Луганська), однак у межах 5 км від її краю).

9 травня, перебуваючи на південній околиці н. п. Золоте-4 (Родіна; підконтрольний урядові, 62 км на захід від Луганська), спостерігачі чули постріл зі стрілецької зброї на відстані близько 500–700 м на захід (за оцінкою, поза ділянкою розведення, однак у межах 5 км від її краю).

8 та 9 травня, здійснюючи моніторинг біля блокпоста збройних формувань південніше ділянки розведення, спостерігачі бачили членів збройних формувань (з нарукавними пов'язками з написом «СЦКК»); деякі з них пройшли углиб ділянки до місця приблизно за 350 м на північ від її південного краю, а потім повернулися.

Спостерігачі знову бачили 8 раніше зафіксованих контейнерів, розміщених південніше південного краю ділянки розведення, на її краю та в межах ділянки.

7 травня на ділянці розведення в районі н. п. Петрівське (непідконтрольний урядові, 41 км на південь від Донецька) БПЛА СММ дальнього радіуса дії виявив 1 особу на колишній позиції Збройних сил України, приблизно за 550 м на східно-північний схід від південно-західного кута ділянки, а також ще 2 осіб на колишніх позиціях збройних формувань біля південно-східного кута ділянки.

Упродовж дня 8 травня, перебуваючи у двох місцях поблизу Петрівського, спостерігачі чули вибух (за оцінкою, розрив боєприпаса озброєння невстановленого типу), а також 18 пострілів зі стрілецької зброї та великокаліберного кулемета (за оцінкою, усі поза ділянкою розведення, однак у межах 5 км від її краю). Увечері 8 травня камера СММ, встановлена за 2 км на схід від н. п. Богданівка (підконтрольний урядові, 41 км на південний захід від Донецька), зафіксувала 2 невизначені боєприпаси, що пролетіли на відстані близько 1–3 км на південний схід (за оцінкою, у межах ділянки розведення).

⁵ Розведення передбачено Рамковим рішенням Тристоронньої контактної групи про розведення сил і засобів від 21 вересня 2016 року.

9 травня, здійснюючи моніторинг у трьох місцях поблизу цієї ділянки розведення, спостерігачі констатували там спокійну ситуацію.

Відведення озброєння

СММ продовжувала здійснювати моніторинг відведення озброєння, передбаченого Меморандумом, а також Комплексом заходів і Доповненням до нього.

Місія зафіксувала озброєння, розміщене з порушенням ліній відведення: 6 танків, 11 протитанкових гармат, 40 гаубиць, 12 реактивних систем залпового вогню, 3 зенітні ракетні комплекси та 3 протитанкові ракетні комплекси в невідконтрольних урядові районах Донецької та Луганської областей, а саме під час «військового параду» в житловому кварталі Донецька та на території аеродрому біля н. п. Переможене (19 км на південь від Луганська).

За лініями відведення, однак за межами виділених місць зберігання озброєння СММ зафіксувала 24 танки, 4 міномети і 10 зенітних ракетних комплексів на території того ж аеродрому (детальніше див. таблиці нижче).

Ознаки військової присутності та присутності військового типу в зоні безпеки⁶

Місія зафіксувала 4 бойові броньовані машини з обох боків лінії зіткнення в Донецькій області, зокрема в житловому районі Донецька (детальніше див. таблицю нижче).

Зусилля Місії зі сприяння уможливленню техобслуговування та забезпеченню функціонування життєво важливих об'єктів цивільної інфраструктури

8 і 9 травня СММ і далі сприяла забезпеченню функціонування ДФС.

«Військовий парад» у невідконтрольному урядові Донецьку

9 травня в Донецьку команда Місії зафіксувала «військовий парад» за участі приблизно 1 000 членів збройних формувань, озброєння, розміщеного з порушенням ліній відведення, і техніки військового типу (детальніше див. таблиці нижче), а також натовп зі щонайменше 5 000 глядачів (різних статі та віку).

Ситуація на КПВВ і відповідних блокпостах

8 і 9 травня в Луганській області, за спостереженнями Місії, КПВВ у Станиці Луганській та відповідний блокпост збройних формувань південніше мосту біля Станиці Луганської були відкритими, а пішоходи очікували в чергах на перетин в обох напрямках.

Упововж обох днів СММ також відзначила, що КПВВ біля Золотого та в н. п. Щастя (підконтрольний урядові, 20 км на північ від Луганська) були відкритими, однак відповідні блокпости збройних формувань південніше ділянки розведення в районі Золотого та за 3 км на південний схід від мосту в Щасті були закритими.

⁶ Згадана в цьому розділі техніка не підпадає під дію Мінських угод щодо відведення озброєння.

Прикордонні райони, які не контролюються урядом

9 травня, перебуваючи в пункті пропуску на кордоні поблизу н. п. Успенка (73 км на південний схід від Донецька) упродовж близько 45 хвилин, спостерігачі бачили, що в Україну в'їхав 21 автомобіль (зокрема 12 із табличками «ДНР»), а також увійшли 12 осіб (4 жінки і 8 чоловіків різного віку). Водночас з України виїхали 38 автомобілів (зокрема 18 із табличками «ДНР»), 2 тентовані вантажівки (з табличками «ДНР»), 1 мікроавтобус і 1 автобус (з табличками «ДНР»; на борту яких були пасажери різних статі та віку).

Того ж дня, перебуваючи в пункті пропуску на кордоні біля н. п. Улянівське (61 км на південний схід від Донецька) упродовж приблизно 25 хвилин, команда СММ не зафіксувала руху пішоходів чи транспортних засобів через кордон в жодному напрямку.

9 травня спостерігачі також здійснювали моніторинг у непідконтрольних урядові прикордонних районах поблизу н. п. Манич (76 км на схід від Донецька), н. п. Степне (72 км на південний схід від Донецька), н. п. Петропавлівка (68 км на південний схід від Донецька), н. п. Василівка (65 км на південний схід від Донецька), н. п. Кошарне (61 км на південний схід від Донецька), н. п. Новоіванівка (57 км на південний схід від Донецька) і н. п. Ольгинське (55 км на південний схід від Донецька), де констатували, що безпекова ситуація не змінилася.

Того ж дня в пункті пропуску на кордоні неподалік н. п. Ізварине (52 км на південний схід від Луганська) спостерігачі бачили, що в Україну в'їхали 7 автомобілів (зокрема 4 з табличками «ЛНР»), а з України вийшли 4 особи (3 чоловіки і 1 жінка різного віку). Через 12 хвилин член збройних формувань сказав патрулю Місії залишити цей район*.

Заходи, присвячені Дню перемоги, а також Дню пам'яті та примирення

8 травня у Херсоні спостерігачі бачили близько 70 людей (різних статі та віку), зокрема представників регіональних і місцевих органів влади, політичної партії, військовослужбовців, ветеранів і представників духовництва (різних конфесій), які поклали квіти до Вічного вогню в парку Слави. 9 травня також у Херсоні команда СММ бачила близько 400 людей (різних статі та віку), зокрема представників обласної адміністрації та міської ради, а також ветеранів, які зібралися в парку. За спостереженнями Місії, на обох заходах були присутні правоохоронці та ситуація була спокійною.

8 травня у Львові спостерігачі бачили близько 200 людей (різних статі та віку), зокрема військовослужбовців, представників регіональних і місцевих органів влади, а також духовництва (різних конфесій), які зібралися біля меморіального хреста пам'яті жертв концентраційного табору «Шталаг 328». 9 травня також у Львові команда СММ бачила близько 300 людей, зокрема представників політичної партії, ветеранів і громадських організацій, на Пагорбі Слави на вулиці Пасічній. Крім того, спостерігачі також бачили близько 40 осіб чоловічої статі (від 13 до 29 років) в одязі з різною символікою, які критично висловлювалися щодо тих, хто там зібрався. За спостереженнями Місії, на обох заходах були присутні правоохоронці та ситуація була спокійною.

9 травня в н. п. Миколаїв (58 км на північний захід від Херсона) спостерігачі бачили близько 600 людей (різних статі та віку), зокрема представників міських органів влади, військовослужбовців і ветеранів, які поклали квіти до пам'ятнику Героям-Ольшанцям

на площі Свободи. Пізніше команда СММ також бачила від 800 до 1 000 людей (різних статі та віку), зокрема представників різних рухів, які організовано пройшли маршем до площі Свободи. За спостереженнями Місії, на обох заходах були присутні правоохоронці та ситуація була спокійною.

9 травня в Одесі спостерігачі бачили близько 1 000 людей (різних статі та віку), зокрема представників і посадових осіб міської ради й обласної адміністрації, а також ветеранів, які покладали квіти до пам'ятника Невідомому матросові на Алеї Слави та біля нього. Крім того, команда СММ також бачила групу, яка складалася з близько 300 людей (різних статі та віку), які зібралися в парку Шевченка і пройшли маршем до пам'ятника Невідомому матросові, викрикуючи різні лозунги. За спостереженнями Місії, протягом усього дня на місці подій були присутні правоохоронці. В одному випадку спостерігачі зауважили, що між учасниками заходу і поліцією виникла сутичка, а у двох інших випадках вони чули словесні суперечки між окремими учасниками зібрання. Вони також бачили, що працівники поліції вивели з місця подій близько 20 людей (в основному жінок різного віку) та затримали 2 чоловіків (неустановленого віку).

Ситуація на південному сході Херсонської області

7, 8 та 9 травня Місія констатувала, що безпекова ситуація на південному сході Херсонської області в пунктах пропуску поблизу н. п. Каланчак (67 км на південний схід від Херсону), н. п. Чаплинка (77 км на південний схід від Херсона) і н. п. Чонгар 163 км на південний схід від Херсона), а також в н. п. Генічеськ (176 км на схід від Херсона) не змінилася.

Місія продовжувала стежити за ситуацією в Івано-Франківську, Харкові, Дніпрі, Чернівцях і Києві.

***Обмеження свободи пересування та інші перешкоди у виконанні мандата СММ**

Робота з моніторингу та свобода пересування СММ обмежені загрозами у сфері безпеки, включаючи ризики, пов'язані з наявністю мін і невибухлих боєприпасів, а також іншими перешкодами, які щодня змінюються. Мандат СММ передбачає вільний і безпечний доступ по всій Україні. Усі підписанти Мінських угод погодилися з необхідністю вільного та безпечного доступу, а також із тим, що обмеження свободи пересування СММ є порушенням і що на такі порушення необхідно швидко реагувати. Вони також дійшли згоди, що СЦКК повинен сприяти такому реагуванню та здійснювати загальну координацію робіт із розмінування. Однак збройні формування в окремих районах Донецької та Луганської областей часто відмовляють СММ у доступі до районів, прилеглих до непідконтрольних урядові ділянок кордону України (наприклад, див. нижче). Діяльність СММ у Донецькій та Луганській областях залишалася обмеженою після того, як [23 квітня 2017 року поблизу Пришиба стався інцидент, який призвів до загибелі людини](#). Унаслідок цього спроможність Місії вести спостереження залишалася обмеженою.

Заборона доступу:

- 9 травня в пункті пропуску на кордоні поблизу н. п. Ізварине (непідконтрольний урядові, 52 км на південний схід від Луганська) член збройних формувань сказав патрулю Місії залишити цей район, пославшись на накази від командирів.

Регулярні обмеження на ділянках розведення сил і засобів і через міни/невибухлі боєприпаси:

- Не здійснивши суцільного розмінування, вилучення невибухлих боєприпасів та усунення інших перешкод, сторони і далі відмовляли СММ у необмеженому доступі, а також у можливості пересуватися окремими дорогами, які раніше були визначені як важливі для здійснення Місією ефективного моніторингу та для пересування цивільних осіб.

Інші перешкоди:⁷

- 8 травня, пролітаючи над районами між підконтрольними урядові н. п. Предтечине (58 км на північ від Донецька) і н. п. Троїцьке (69 км на захід від Луганська), між н. п. Луганське (підконтрольний урядові, 59 км на північний схід від Донецька) і н. п. Зайцеве (50 км на північний схід від Донецька), між підконтрольними урядові н. п. Слов'янка (51 км на захід від Донецька) і н. п. Мемрик (33 км на північний захід від Донецька), а також між підконтрольними урядові н. п. Костянтинівка (60 км на північ від Донецька) і н. п. Степанівка (54 км на північ від Донецька), БПЛА СММ дальнього радіуса дії зазнавав впливу перешкод сигналу (за оцінкою, унаслідок імовірного глушіння). Крім того, цей БПЛА зазнавав впливу перешкод сигналу обох модулів GPS (за оцінкою, унаслідок глушіння) під час польоту над районами між Троїцьким і Луганським, між Зайцевим і Слов'янкою, а також між Мемриком і Костянтинівкою.
- Того ж дня, пролітаючи над районами поблизу н. п. Пищевик (підконтрольний урядові, 84 км на південь від Донецька), БПЛА СММ малого радіуса дії зазнавав впливу перешкод сигналу GPS (за оцінкою, унаслідок ймовірного глушіння).
- Того ж дня під час двох окремих польотів над районами біля н. п. Гнутове (підконтрольний урядові, 90 км на південь від Донецька) два БПЛА СММ малого радіуса дії зазнавали впливу перешкод сигналу GPS (за оцінкою, внаслідок ймовірного глушіння).
- Того ж дня, пролітаючи над районами неподалік н. п. Ломакине (підконтрольний урядові, 93 км на південь від Донецька), БПЛА СММ малого радіуса дії зазнавав впливу перешкод сигналу GPS (за оцінкою, унаслідок ймовірного глушіння).
- Того ж дня, пролітаючи над районами поблизу н. п. Орлівське (підконтрольний урядові, 82 км на південь від Донецька), БПЛА СММ малого радіуса дії зазнавав впливу перешкод сигналу GPS (за оцінкою, унаслідок ймовірного глушіння).
- 9 травня, пролітаючи над районами біля н. п. Стукалова Балка (непідконтрольний урядові, 9 км на північ від Луганська), БПЛА СММ малого радіуса дії зазнавав впливу перешкод сигналу GPS (за оцінкою, унаслідок ймовірного глушіння).
- Того ж дня, пролітаючи над районами неподалік н. п. Світле (непідконтрольний урядові, 11 км на північ від Луганська), БПЛА СММ малого радіуса дії зазнавав впливу перешкод сигналу GPS (за оцінкою, унаслідок ймовірного глушіння).

⁷ У випадках глушіння та ймовірного глушіння, згаданих у цьому розділі, перешкоди сигналу могли створювати з будь-якого місця в радіусі кількох кілометрів від місцеположень БПЛА.

Таблиця озброєння

Озброєння, розміщене з порушенням ліній відведення

Дата	К-ть одиниць озброєння	Вид озброєння	Місце	Джерело спостереження
непідконтрольні уряду райони				
07.05.2021	1	протитанкова гармата (БС-3, 100 мм)	на території аеродрому поблизу н. п. Переможене (19 км на південь від Луганська)	БПЛА малого радіуса дії
	7	протитанкова гармата (МТ-12 «Рапіра», 100 мм)		
	11	буксирувана гаубиця (Д-30А «Жаба», 122 мм)		
	1	буксирувана гаубиця (Д-20, 152 мм)		
	9	реактивна система залпового вогню (БМ-21 «Град», 122 мм)		
	11	самохідна гаубиця (2С1 «Гвоздика», 122 мм)		
	1	самохідна гаубиця (2С3 «Акація», 152 мм)		
09.05.2021	6	буксирувана гаубиця (2А65 «Мста-Б», 152 мм)	у житловому районі Донецька (за оцінкою, задіяні у «військовому параді»)	патруль
	6	танк (Т-72 — 3 од., Т-64 — 3 од.)		
	3	самохідна гаубиця (2С1 «Гвоздика», 122 мм)		
	3	реактивна система залпового вогню (БМ-21 «Град», 122 мм)		
	3	протитанкова гармата (МТ-12 «Рапіра», 100 мм)		
	5	буксирувана гаубиця (Д-30 «Жаба», 122 мм)		
	3	буксирувана гаубиця (2А65 «Мста-Б», 152 мм)		
3	зенітний ракетний комплекс (9К35 «Стріла-10»)			
3	протитанковий ракетний комплекс (9К113 «Конкурс»)			

Озброєння, розміщене за лініями відведення, але за межами виділених місць зберігання озброєння

Дата	К-ть одиниць озброєння	Вид озброєння	Місце	Джерело спостереження
непідконтрольні уряду райони				
07.05.2021	24	танк (Т-64 — 1 од.; Т-64БВ — 7 од.; Т-72 — 16 од.)	на території аеродрому поблизу н. п. Переможене (19 км на південь від Луганська)	БПЛА малого радіуса дії
	1	міномет (2Б14 «Піднос», 82 мм)		
	1	буксируваний міномет (2Б9 «Волошка», 82 мм)		
	2	міномет (2Б11 «Сани», 120 мм)		
	9	зенітний ракетний комплекс (9К35 «Стріла-10»)		
	1	зенітний ракетний комплекс (9К33 «Оса»)		

Таблиця ознак військової присутності та присутності військового типу в зоні безпеки⁸

Дата	К-ть	Вид	Місце	Джерело спостереження
підконтрольні уряду райони				
07.05.2021	1	бронетранспортер (типу БТР)	поблизу н. п. Тарамчук (29 км на південний захід від Донецька)	БПЛА дальнього радіуса дії
	1	бойова машина піхоти (БМП-2)	поблизу н. п. Гранітне (60 км на південь від Донецька)	
	1	броньована розвідувальна машина (БРМ-1К)	поблизу н. п. Старогнатівка (51 км на південь від Донецька)	
09.05.2021	1	бронетранспортер	поблизу житлового району в н. п. Красногорівка (24 км на північ від Донецька)	патруль
непідконтрольні уряду райони				
09.05.2021	3	бронетранспортер (БТР-80)	у житловому районі Донецька (за оцінкою, задіяні у «військовому параді»)	патруль
	3	зенітна установка (ЗУ-23, 23 мм), встановлена на вантажівці		

⁸ Згадана в цьому розділі техніка не підпадає під дію Мінських угод щодо відведення озброєння.

Таблиця порушень режиму припинення вогню станом на 9 травня 2021 року⁹

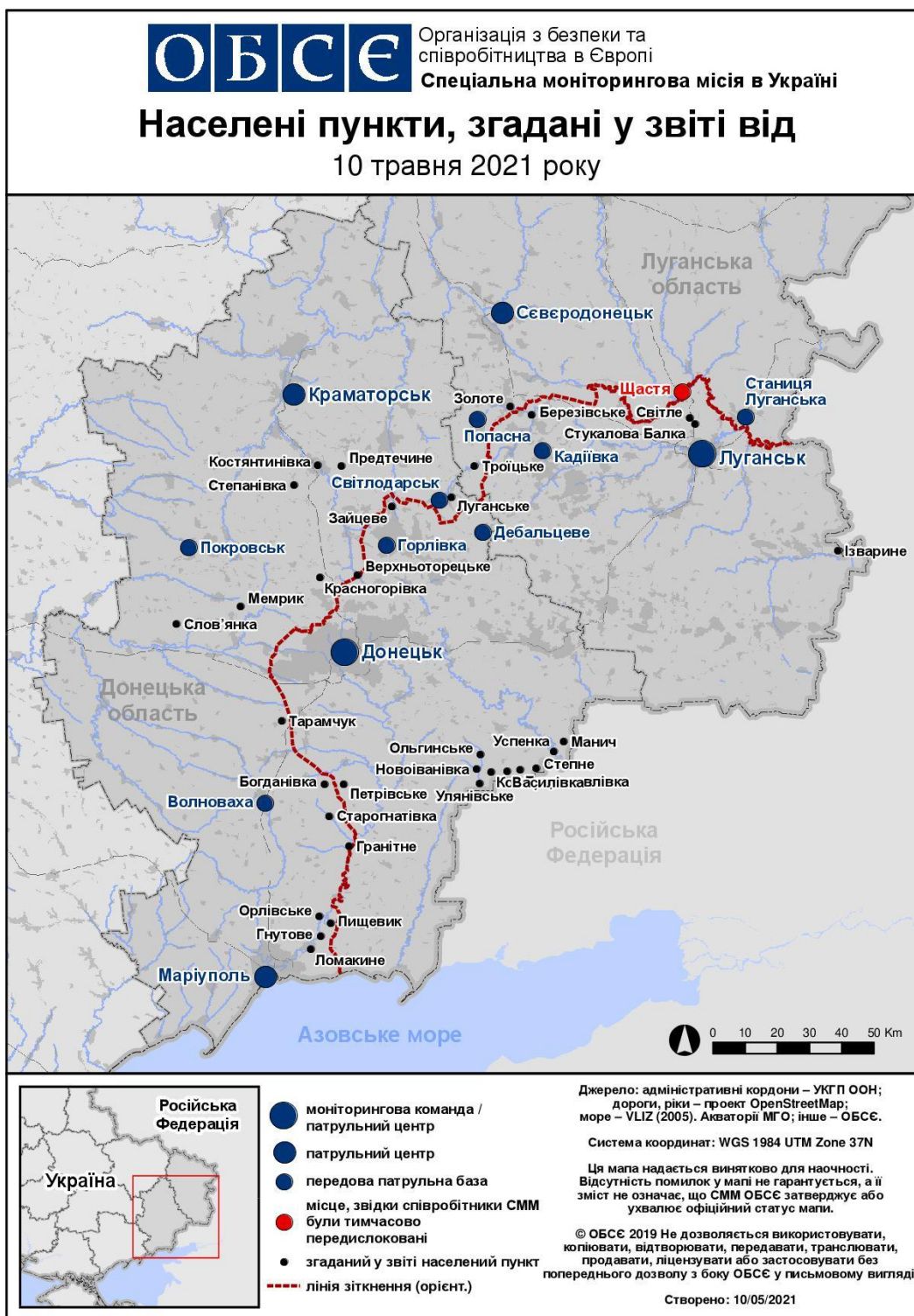
Місце розміщення СММ	Місце події	Спосіб	К-ть	Спостереження	Опис	Озброння	Дата, час
камера СММ на шахті «Октябрській» (непідконтрольна уряду, 9 км на ПнЗх від центру Донецька)	0,5–1,5 км на Зх	зафіксувала	3	Н/Д боеприпас	Пн–Пд	Н/Д	08.05, 03:01
камера СММ за 1 км на ПдЗх від н. п. Широкине (підконтрольний уряду, 100 км на Пд від Донецька)	2–4 км на Пн	зафіксувала	2	Н/Д боеприпас	ПдСх–ПнЗх	Н/Д	07.05, 23:11
	2–4 км на Пн	зафіксувала	1	спалах дульного полум'я		Н/Д	07.05, 23:48
	3–5 км на ПнПнСх	зафіксувала	1	освітлювальна ракета	випущена(-ий) угору	Н/Д	08.05, 02:07
	2–4 км на Пн	зафіксувала	1	Н/Д боеприпас	ПдСх–ПнЗх	Н/Д	08.05, 02:31
	2–4 км на Пн	зафіксувала	1	Н/Д боеприпас	ПдЗх–ПнСх	Н/Д	08.05, 02:31
	3–5 км на ПнПнСх	зафіксувала	1	вибух	невизначеного походження	Н/Д	08.05, 03:30
західна околиця н. п. Петрівське (непідконтрольний уряду, 41 км на Пд від Донецька)	2–3 км на ПдПдСх	чули	11	постріл	за оцінкою, за межами ділянки розведення	великокаліберний кулемет	08.05, 10:40
приблизно 2 км на Пн від н. п. Петрівське (непідконтрольний уряду, 41 км на Пд від Донецька)	2–3 км на ПдПдСх	чули	7	постріл	за оцінкою, за межами ділянки розведення	стрілецька зброя	08.05, 11:05
	3–4 км на ПдПдСх	чули	1	вибух	розрив (за оцінкою, за межами ділянки розведення)	Н/Д	08.05, 10:44
приблизно 2 км на Пд від н. п. Авдіївка (підконтрольний уряду, 17 км на Пн від Донецька)	4–6 км на ПдПдЗх	чули	1	вибух	невизначеного походження	Н/Д	08.05, 11:56
приблизно 1 км на ПнЗх від н. п. Верхньоторецьке (підконтрольний уряду, 23 км на ПнСх від Донецька)	3–4 км на ПнПнСх	чули	1	вибух	невизначеного походження	Н/Д	08.05, 10:49
н. п. Троїцьке (підконтрольний уряду, 30 км на Пн від Донецька)	2–3 км на Пн	чули	1	вибух	невизначеного походження	Н/Д	08.05, 11:10
приблизно 2 км на ПдСх від н. п. Юр'ївка (підконтрольний уряду, 35 км на Пн від Донецька)	500–600 м на Пд	чули	1	вибух	невизначеного походження	Н/Д	08.05, 11:44
приблизно 500 м на ПдСх від н. п. Неліпівка (підконтрольний уряду, 40 км на ПнСх від Донецька)	2–3 км на ПдПдСх	чули	1	вибух	невизначеного походження	Н/Д	08.05, 10:37
приблизно 2 км на ЗхПдЗх від н. п. Залізне (кол. Артемове; підконтрольний уряду, 42 км на ПнСх від Донецька)	2–3 км на ПдПдСх	чули	1	вибух	невизначеного походження	Н/Д	08.05, 10:57
	3–4 км на ПдСх	чули	1	вибух	невизначеного походження	Н/Д	08.05, 11:11
	3–4 км на ПдПдСх	чули	1	вибух	невизначеного походження	Н/Д	08.05, 11:43
н. п. Світлодарськ (підконтрольний уряду, 57 км на ПнСх від Донецька)	4–8 км на ПдПдСх	чули	8	вибух	невизначеного походження	Н/Д	07.05, 18:37–18:44
	4–8 км на ПдПдСх	чули	10	вибух	невизначеного походження	Н/Д	08.05, 05:39–05:48
н. п. Березівське (непідконтрольний уряду, 53 км на ПнЗх від Луганська)	600–700 м на Зх	чули	3	постріл	невизначеного походження (за оцінкою, за межами ділянки розведення в районі Золотого)	стрілецька зброя	08.05, 11:56
	8–10 км на Зх	чули	3	вибух	невизначеного походження (за оцінкою, за межами ділянки розведення в районі Золотого)	Н/Д	08.05, 12:08
	600–700 м на Зх	чули	4	постріл	невизначеного походження (за оцінкою, за межами ділянки розведення в районі Золотого)	стрілецька зброя	08.05, 12:12–12:21
північна околиця н. п. Попасна (підконтрольний уряду, 69 км на Зх від Луганська)	3–4 км на Зх	чули	6	вибух	невизначеного походження	Н/Д	08.05, 11:35–12:04

⁹ У таблиці вказані лише порушення режиму припинення вогню, які були зафіксовані безпосередньо патрулями Місії чи камерами СММ, а також ті випадки, які Місія оцінює як навчання з бойовою стрільбою, контрольовані підриви, тощо. Зазначені деталі, а саме: відстань, напрямок, тип зброї тощо, базуються на оцінках, зроблених спостерігачами на місцях і спеціалістами з технічного моніторингу, і необов'язково завжди є точними. Напис «невідомо» (Н/Д) означає, що СММ не змогла підтвердити таку інформацію у зв'язку з відстанню, погодними умовами, технічними обмеженнями та/або з інших причин. Одні і ті ж самі, за оцінкою СММ, порушення режиму припинення вогню, зафіксовані паралельно декількома патрулями/камерами, відображаються у таблиці лише один раз.

Місце розміщення СММ	Місце події	Спосіб	К-ть	Спостереження	Опис	Озброчення	Дата, час
н. п. Кадіївка (кол. Стаханов; непідконтрольний уряду, 50 км на Зх від Луганська)	10–13 км на Зх	чули	6	вибух	невизначеного походження	Н/Д	08.05, 13:55–14:05
камера СММ у н. п. Авдіївка (підконтрольний уряду, 17 км на Пн від Донецька)	2–4 км на СхПдСх	зафіксувала	2	вибух	невизначеного походження	Н/Д	08.05, 20:29
	1–3 км на СхПдСх	зафіксувала	1	спалах дульного полум'я	також зафіксовано камерами СММ на ДФС і на шахті «Октябрській»	Н/Д	08.05, 20:57
	1–3 км на СхПдСх	зафіксувала	1	Н/Д боеприпас	ПнПнЗх–ПдПдСх (також зафіксовано камерою СММ на шахті «Октябрській»)	Н/Д	08.05, 20:57
	2–4 км на СхПдСх	зафіксувала	1	вибух	також зафіксовано камерою СММ на шахті «Октябрській»	Н/Д	08.05, 21:43
	3–5 км на СхПдСх	зафіксувала	1	вибух	невизначеного походження	Н/Д	08.05, 21:48
	2–4 км на СхПдСх	зафіксувала	1	вибух	невизначеного походження	Н/Д	08.05, 21:50
	3–5 км на СхПдСх	зафіксувала	1	вибух	невизначеного походження	Н/Д	08.05, 21:58
	1–3 км на СхПдСх	зафіксувала	1	вибух	невизначеного походження	Н/Д	08.05, 21:58
	2–4 км на СхПдСх	зафіксувала	1	Н/Д боеприпас	ЗхПдЗх–СхПнСх (також зафіксовано камерою СММ на ДФС)	Н/Д	08.05, 21:58
	2–4 км на СхПдСх	зафіксувала	1	Н/Д боеприпас	ЗхПдЗх–СхПнСх (також зафіксовано камерами СММ на ДФС і на шахті «Октябрській»)	Н/Д	08.05, 21:58
	2–4 км на СхПдСх	зафіксувала	8	Н/Д боеприпас	ЗхПдЗх–СхПнСх (також зафіксовано камерами СММ на ДФС і на шахті «Октябрській»)	Н/Д	08.05, 21:59
	2–4 км на СхПдСх	зафіксувала	9	Н/Д боеприпас	ЗхПдЗх–СхПнСх (також зафіксовано камерами СММ на ДФС і на шахті «Октябрській»)	Н/Д	08.05, 21:59
	2–4 км на СхПдСх	зафіксувала	9	вибух	розрив (після попередньої події; також зафіксовано камерами СММ на ДФС і на шахті «Октябрській»)	Н/Д	08.05, 21:59
	2–4 км на СхПдСх	зафіксувала	1	вибух	невизначеного походження	Н/Д	08.05, 23:39
	2–4 км на СхПдСх	зафіксувала	1	вибух	також зафіксовано камерою СММ на ДФС	Н/Д	09.05, 02:24
	2–4 км на СхПдСх	зафіксувала	1	вибух	також зафіксовано камерою СММ на ДФС	Н/Д	09.05, 02:30
	2–4 км на СхПдСх	зафіксувала	1	вибух	також зафіксовано камерою СММ на ДФС	Н/Д	09.05, 02:34
камера СММ за 2 км на Сх від н. п. Богданівка (підконтрольний уряду, 41 км на ПдЗх від Донецька)	1–3 км на ПдСх	зафіксувала	2	Н/Д боеприпас	ПдЗх–ПнСх (за оцінкою, у межах ділянки розведення в районі Петрівського)	Н/Д	08.05, 23:41
камера СММ на Донецькій фільтрувальній станції (15 км на Пн від Донецька)	0,8–1,5 км на Пд	зафіксувала	9	вибух	невизначеного походження	Н/Д	08.05, 20:23
	0,8–1,5 км на Пд	зафіксувала	37	вибух	невизначеного походження	Н/Д	08.05, 20:24
	1–2 км на Пд	зафіксувала	1	Н/Д боеприпас	Зх–Сх (також зафіксовано камерою СММ в Авдіївці)	Н/Д	08.05, 20:24
	0,8–1,5 км на Пд	зафіксувала	4	вибух	невизначеного походження	Н/Д	08.05, 20:26
	0,8–1,5 км на ПдПдСх	зафіксувала	1	вибух	невизначеного походження (також зафіксовано камерою СММ в Авдіївці)	Н/Д	08.05, 20:28
	0,8–1,5 км на Пд	зафіксувала	6	Н/Д боеприпас	Зх–Сх (також зафіксовано камерою СММ в Авдіївці)	Н/Д	08.05, 20:28
	0,8–1,5 км на Пд	зафіксувала	3	Н/Д боеприпас	Зх–Сх (також зафіксовано камерою СММ в Авдіївці)	Н/Д	08.05, 20:29
	0,5–1 км на ПдПдСх	зафіксувала	1	вибух	невизначеного походження	Н/Д	08.05, 20:33
	1–2 км на Пд	зафіксувала	1	Н/Д боеприпас	ЗхПнЗх–СхПдСх (також зафіксовано камерою СММ в Авдіївці)	Н/Д	08.05, 20:41
	1–2 км на Пд	зафіксувала	1	спалах дульного полум'я		Н/Д	08.05, 20:43
	1–2 км на Пд	зафіксувала	1	Н/Д боеприпас	ЗхПнЗх–СхПдСх (після попередньої події; також зафіксовано камерою СММ в Авдіївці)	Н/Д	08.05, 20:43
	3–5 км на Пд	зафіксувала	1	вибух	невизначеного походження	Н/Д	09.05, 00:16
	4–6 км на ПдСх	зафіксувала	1	вибух	невизначеного походження	Н/Д	09.05, 03:24
1–3 км на СхПдСх	зафіксувала	2	Н/Д боеприпас	СхПнСх–ЗхПдЗх	Н/Д	09.05, 00:08	

Місце розміщення СММ	Місце події	Спосіб	К-ть	Спостереження	Опис	Озброєння	Дата, час
камера СММ за 1,5 км на ПнСх від н. п. Гнутове (підконтрольний уряду, 90 км на Пд від Донецька)	1–3 км на СхПдСх	зафіксувала	1	освітлювальна ракета	випущена(-ий) угору	Н/Д	09.05, 00:09
камера СММ на шахті «Октябрській» (непідконтрольна уряду, 9 км на ПнЗх від центру Донецька)	3–5 км на ПнСх	зафіксувала	1	вибух	невизначеного походження	Н/Д	09.05, 03:31
камера СММ за 1 км на ПдЗх від н. п. Широкине (підконтрольний уряду, 100 км на Пд від Донецька)	4–6 км на Пн	зафіксувала	1	вибух	невизначеного походження	Н/Д	08.05, 21:24
	4–6 км на Пн	зафіксувала	1	вибух	невизначеного походження	Н/Д	08.05, 23:22
	4–6 км на Пн	зафіксувала	1	освітлювальна ракета	випущена(-ий) угору	Н/Д	09.05, 00:08
	4–6 км на Пн	зафіксувала	1	освітлювальна ракета	випущена(-ий) угору	Н/Д	09.05, 00:15
південна околиця н. п. Золоте-4 (Родіна; підконтрольний уряду, 59 км на захід від Луганська)	500–700 м на Зх	чули	1	постріл	за оцінкою, за межами ділянки розведення	стрілецька зброя	09.05, 11:20

Мапа Донецької та Луганської областей¹⁰



¹⁰ За рішенням Постійної ради №1117 від 21 березня 2014 року, СММ базується в десяти містах на всій Україні (Херсон, Одеса, Львів, Івано-Франківськ, Харків, Донецьк, Дніпро, Чернівці, Луганськ і Київ). Ця мапа східної України призначена для ілюстративних цілей. На ній вказані населені пункти, згадані у звіті, а також ті, де є офіси СММ (моніторингові команди, патрульні центри та передові патрульні бази) в Донецькій і Луганській областях. (Червоним кольором виділено передову патрульну базу, з якої співробітники СММ були тимчасово передислоковані згідно з рекомендаціями експертів з безпеки з деяких держав-учасниць ОБСЄ та з урахуванням вимог СММ щодо безпеки. СММ використовує ці приміщення у світлу пору доби, а також патрулює в цьому населеному пункті вдень).